

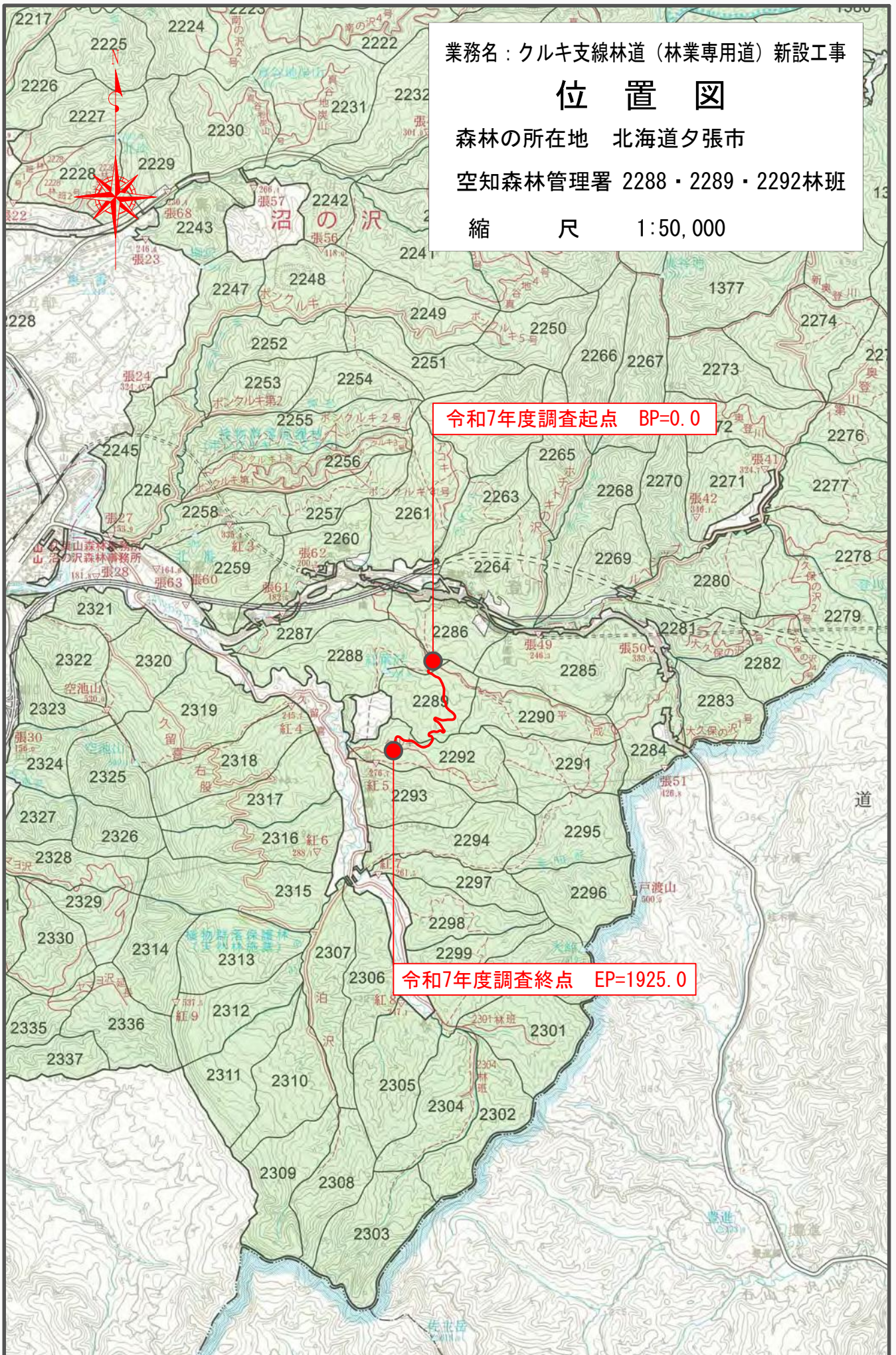
業務名：クルキ支線林道（林業専用道）新設工事

# 位置図

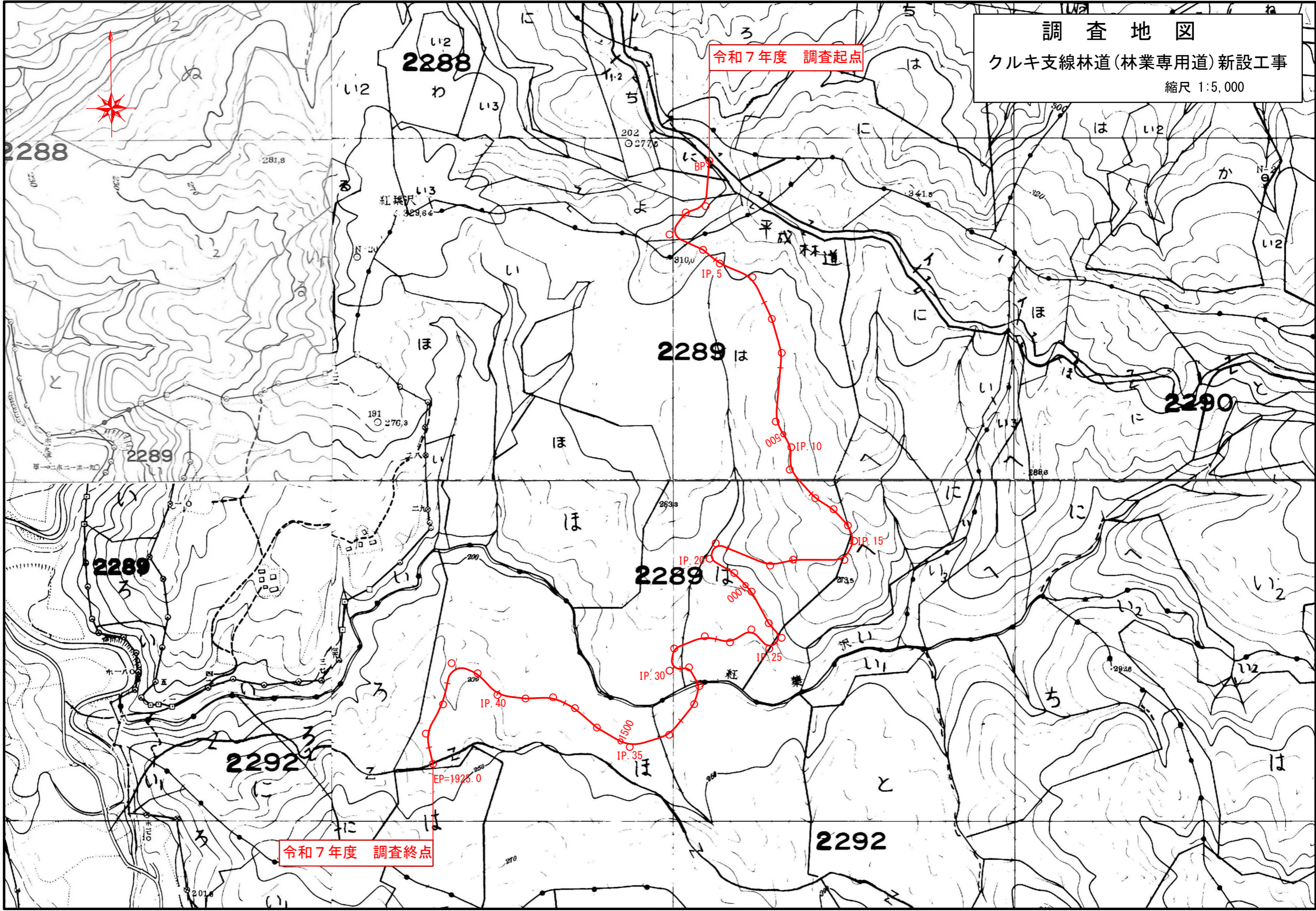
森林の所在地 北海道夕張市

空知森林管理署 2288・2289・2292林班

縮尺 1:50,000



調査地図  
クルキ支線林道(林業専用道)新設工事  
縮尺 1:5,000



令和7年度 調査起点

令和7年度 調査終点

2288

2289

2290

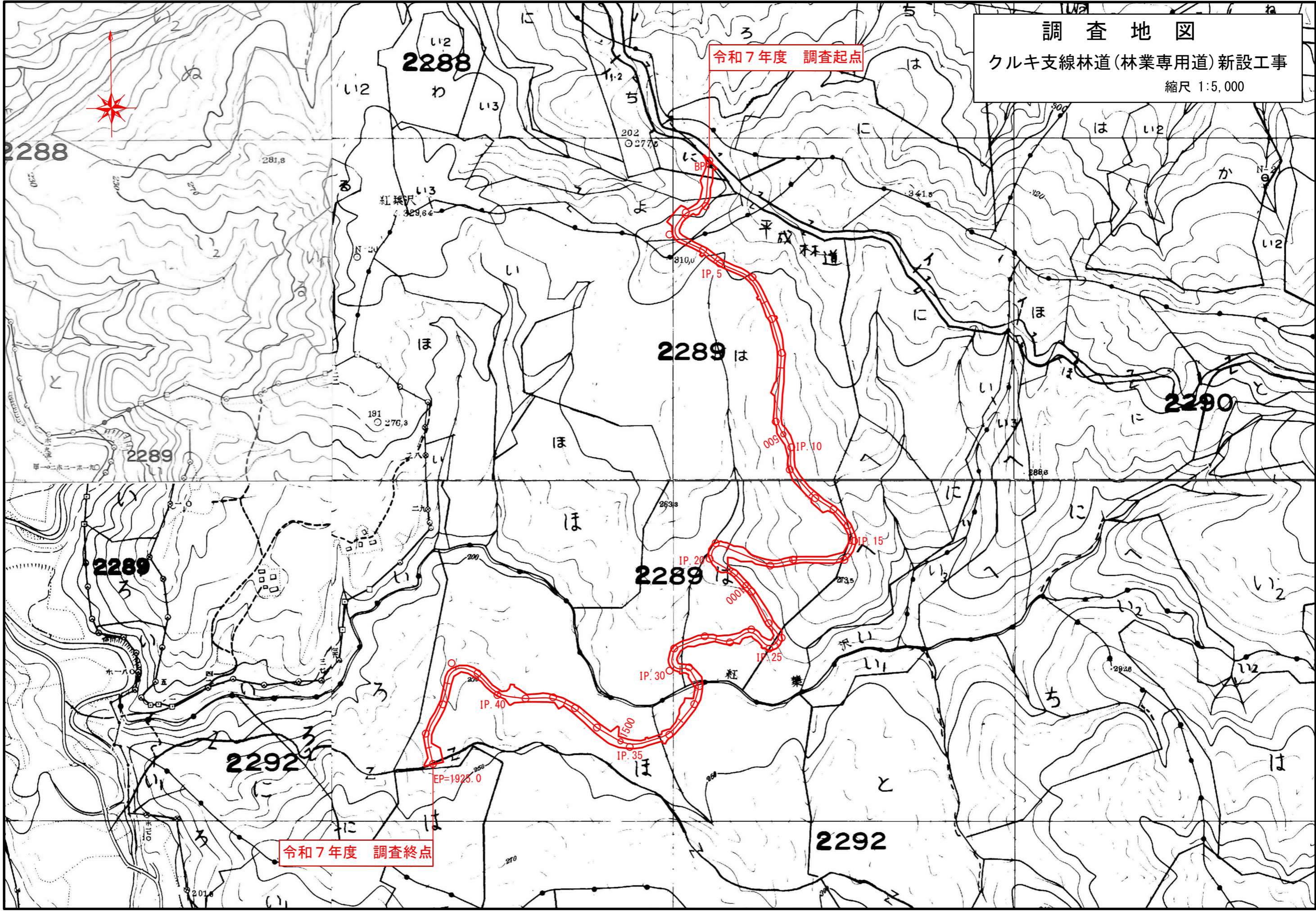
2289

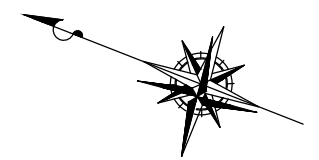
2289

2292

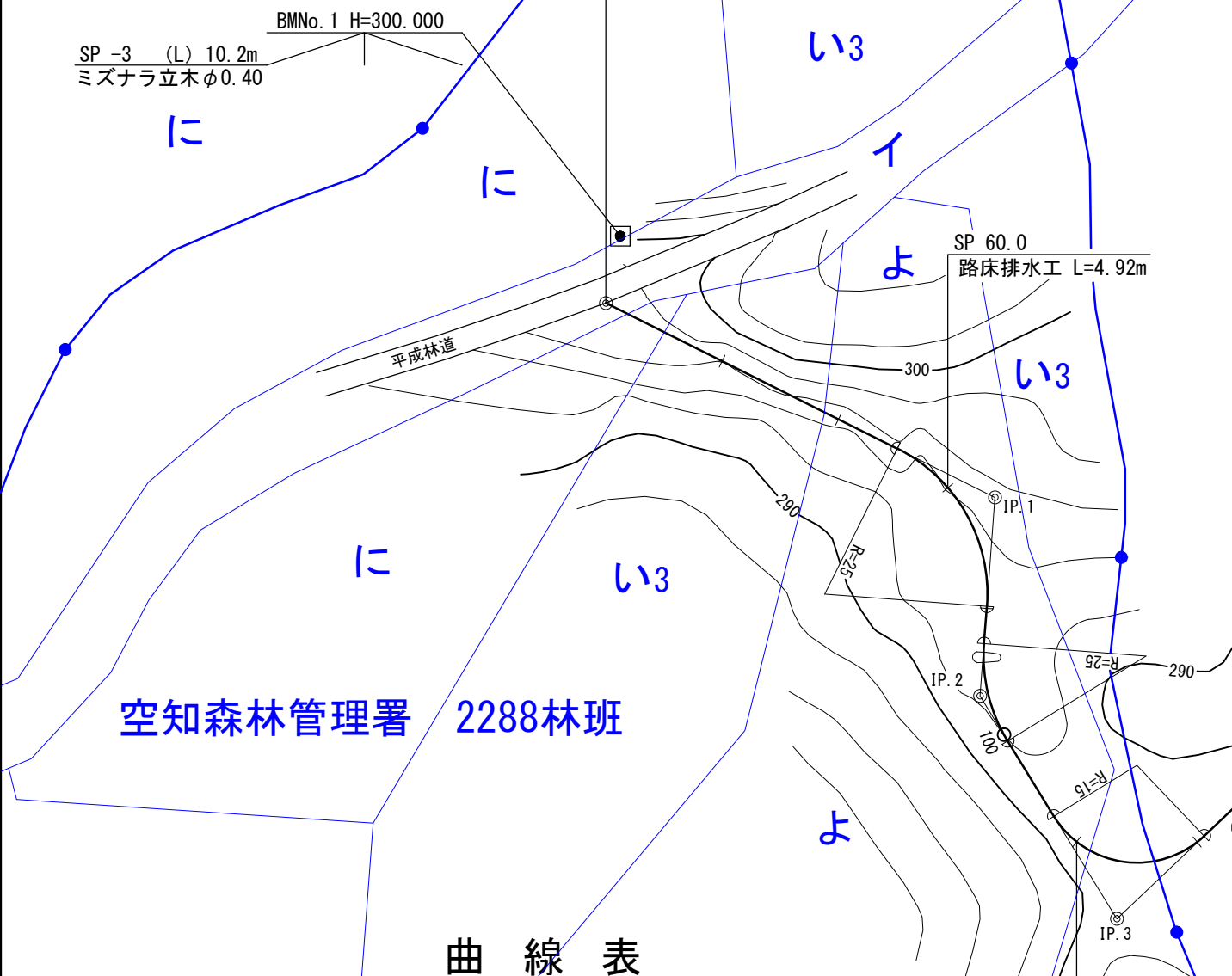
2292

調査地図  
クルキ支線林道(林業専用道)新設工事  
縮尺 1:5,000



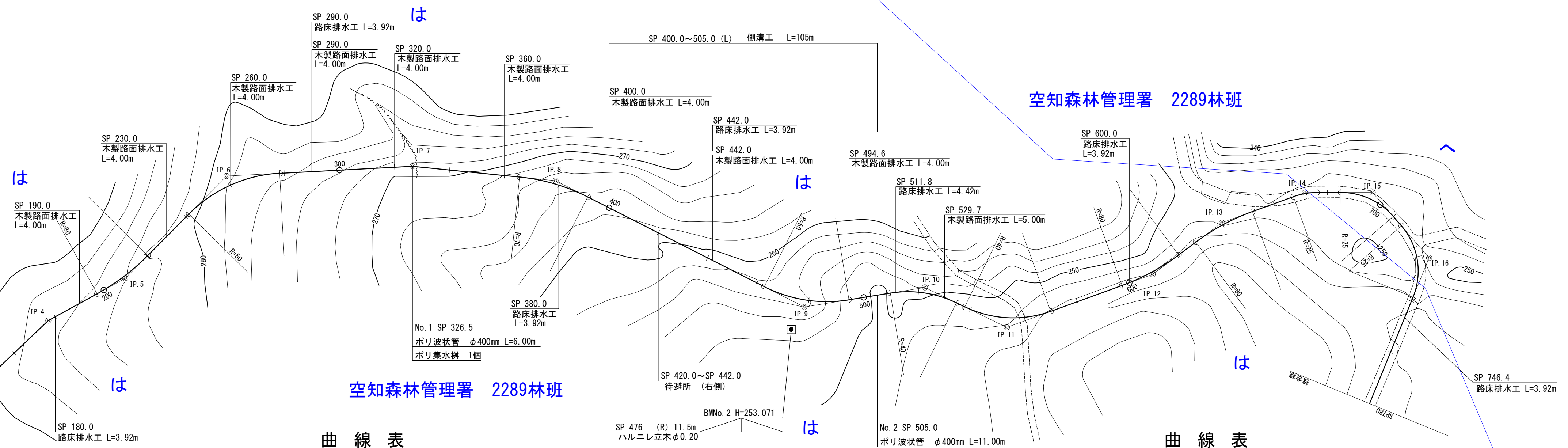
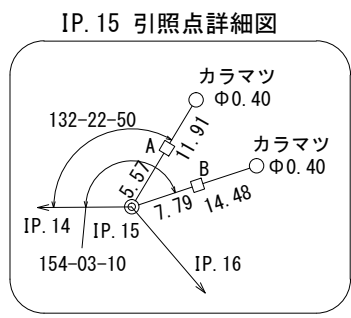
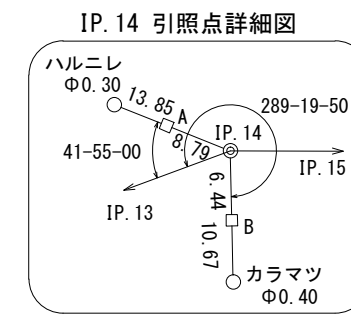
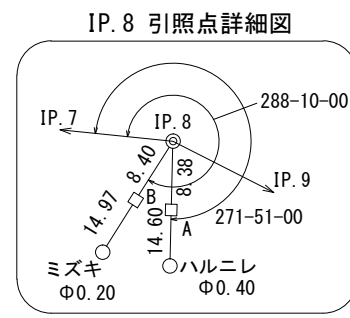
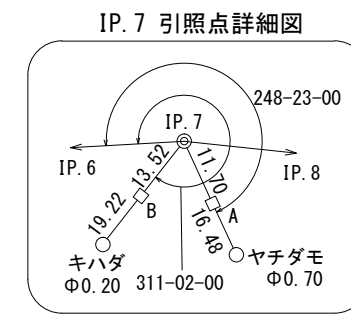
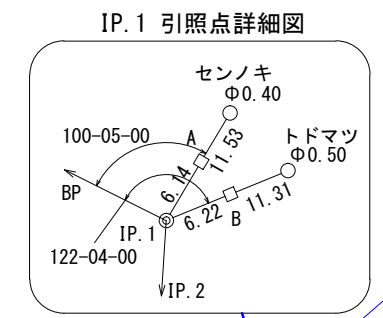
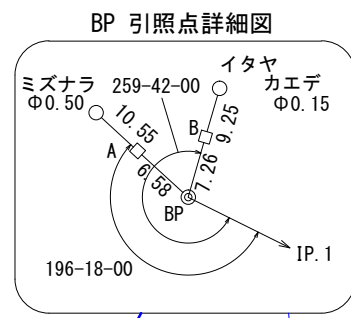


空知森林管理署  
2286林班



曲線表

IPNo.	BP	IP. 1	IP. 2	IP. 3	IP. 4
IA		67-45	35-51	102-00	14-46
Dir		R	L	L	R
R		25	25	15	-
TL		16.79	8.09	18.53	
CL		29.57	15.65	26.71	
SL		5.11	1.28	8.84	
BC		50.12	85.45	114.71	
MC	0.00	64.91	93.28	128.07	177.09
EC		79.69	101.10	141.42	
Dis		66.91	30.64	40.23	31.76



空知森林管理署 2289林班

曲線表

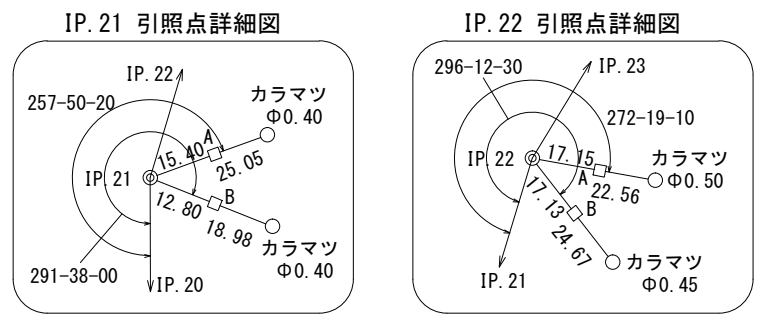
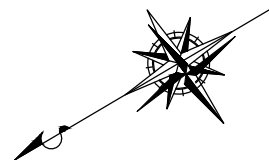
IPNo.	IP. 5	IP. 6	IP. 7	IP. 8	IP. 9	IP. 10
IA	16-28	42-14	8-45	21-10	36-09	35-09
Dir	L	R	R	R	L	R
R	80	50	-	70	50	40
TL	11.58	19.31		13.08	16.32	12.67
CL	23.01	36.86		25.87	31.55	24.55
SL	0.83	3.60		1.21	2.60	1.96
BC	197.27	241.52		365.46	463.03	509.76
MC	208.78	259.95	326.52	378.40	478.81	522.04
EC	220.28	278.38		391.33	494.58	534.31
Dis	52.13	67.45	52.02	101.10	44.17	33.00

空知森林管理署 2289林班

曲線表

IPNo.	IP. 11	IP. 12	IP. 13	IP. 14	IP. 15	IP. 16
IA	45-53	16-43	16-42	19-52	49-18	62-59
Dir	L	L	R	R	R	R
R	40.00	80.00	80.00	25.00	25.00	25.00
TL	16.93	11.76	11.75	4.38	11.47	15.32
CL	32.04	23.35	23.34	8.67	21.51	27.49
SL	3.44	0.86	0.86	0.38	2.51	4.32
BC	537.71	597.22	628.35	667.49	684.85	710.87
MC	553.73	608.90	640.02	671.83	695.61	724.62
EC	569.75	620.57	651.69	676.16	706.36	738.36
Dis	56.16	31.29	31.93	24.54	31.30	75.32

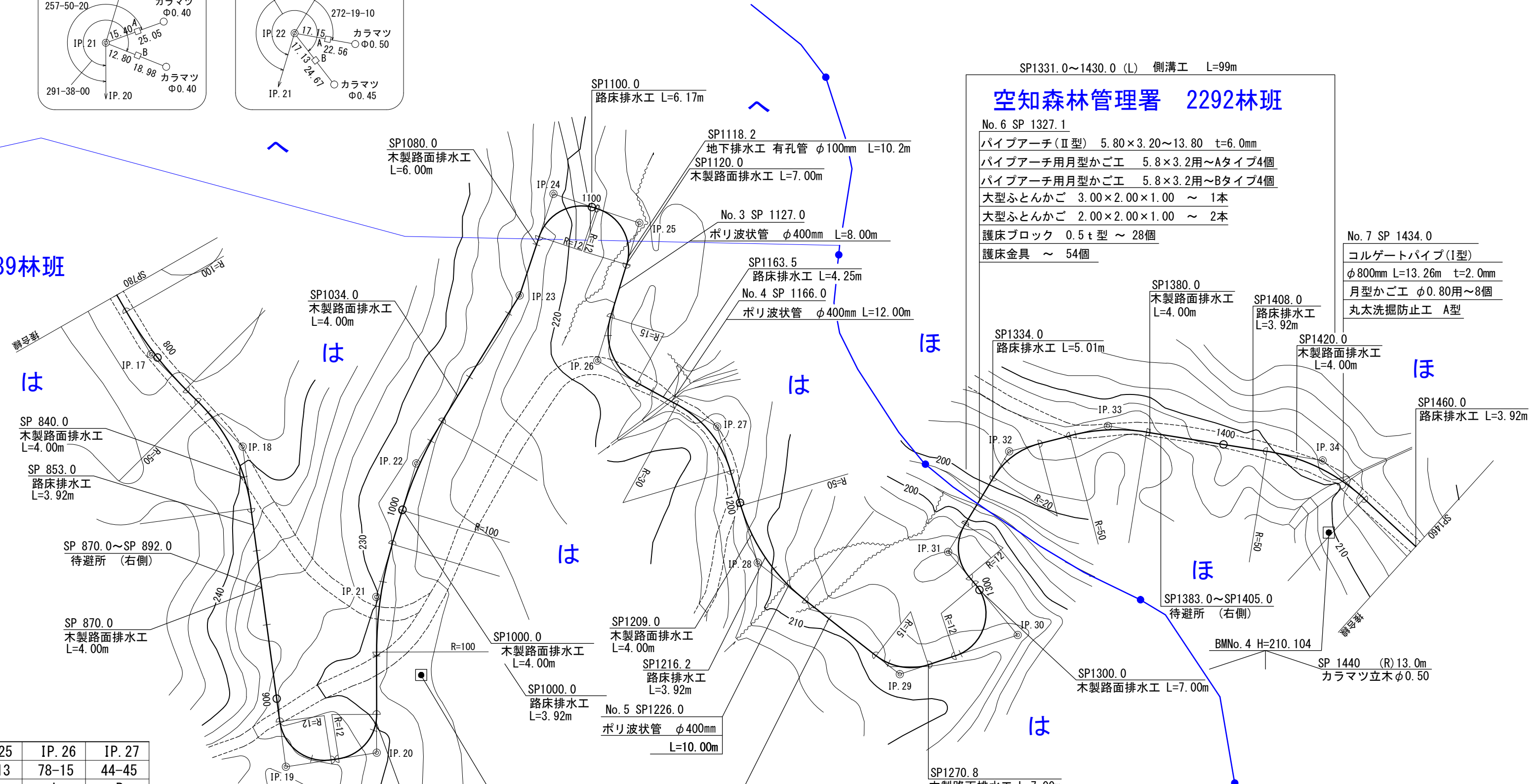
工事名	クルク支線林道（林業専用道）新設工事		
図面名	平面図		
縮尺	1:1000	図	3
図面作成年月	令和8年2月	番	1
北海道森林管理局 空知森林管理署			



空知森林管理署 2289林班

空知森林管理署 2289林班

空知森林管理署 2292林班

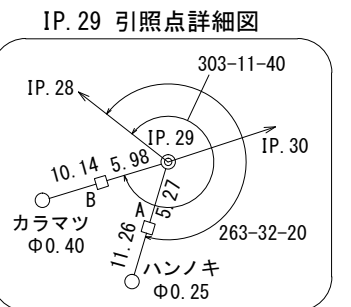
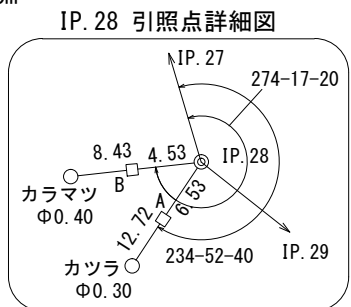


曲線表

IPNo.	IP.17	IP.18	IP.19	IP.20	IP.21	IP.22	IP.23	IP.24	IP.25	IP.26	IP.27
IA	15-01	37-08	91-04	81-22	16-48	14-56	13-13	90-24	88-13	78-15	44-45
Dir	L	R	L	L	R	R	L	R	R	L	R
R	100.00	50.00	12.00	12.00	100.00	100.00	-	12.00	12.00	15.00	30.00
TL	13.18	16.80	12.23	10.32	14.77	13.11		12.09	11.63	12.20	12.35
CL	26.21	32.41	19.08	17.04	29.33	26.07		18.93	18.48	20.49	23.43
SL	0.86	2.75	5.13	3.83	1.09	0.86		5.03	4.71	4.34	2.44
BC	785.18	816.24	906.20	927.34	961.06	999.84		1082.24	1101.75	1134.99	1167.62
MC	798.29	832.45	915.74	935.86	975.73	1012.88	1065.63	1091.71	1110.99	1145.24	1179.34
EC	811.39	848.65	925.28	944.38	990.39	1025.91		1101.17	1120.23	1155.48	1191.05
Dis	34.83	86.58	24.61	41.77	37.33	52.83	28.70	24.30	38.59	36.69	38.03

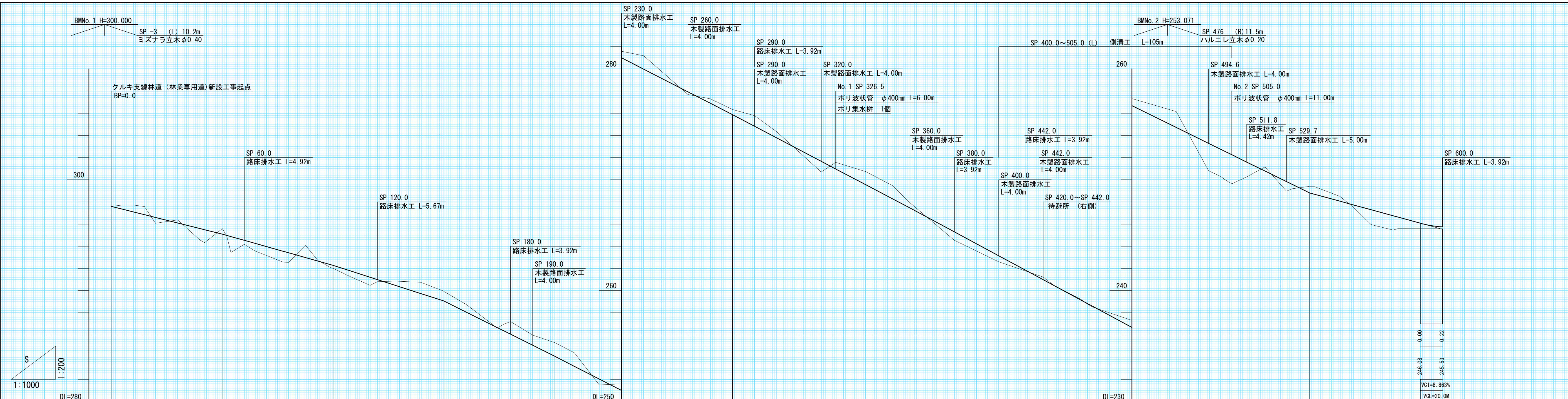
曲線表

IPNo.	IP.28	IP.29	IP.30	IP.31	IP.32	IP.33	IP.34
IA	35-20	56-32	111-30	71-08	44-15	23-36	33-35
Dir	L	L	L	R	R	R	R
R	50.00	15.00	12.00	12.00	20.00	50.00	50.00
TL	15.93	8.07	17.63	8.58	8.13	10.45	15.09
CL	30.84	14.80	23.36	14.90	15.45	20.60	29.32
SL	2.48	2.03	9.33	2.75	1.59	1.08	2.23
BC	1200.80	1256.04	1278.45	1304.64	1334.31	1358.50	1411.77
MC	1216.22	1263.44	1290.13	1312.09	1342.04	1368.80	1426.43
EC	1231.64	1270.84	1301.81	1319.54	1349.76	1379.10	1441.09
Dis	48.40	33.31	29.04	31.48	27.32	58.21	60.69



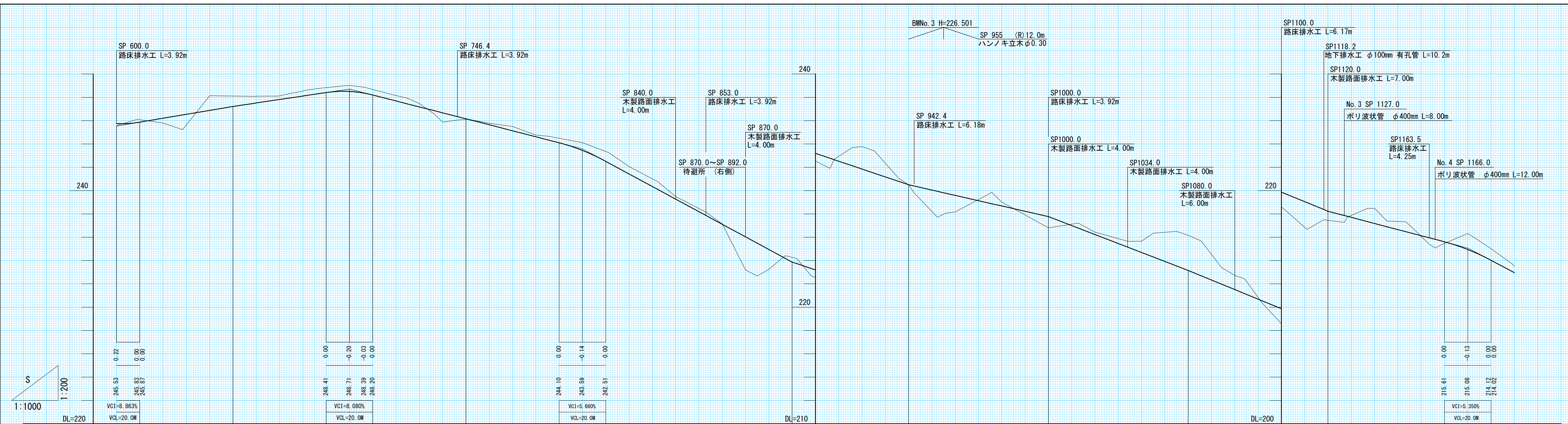
工事名	クキ支線林道(林業専用道)新設工事		
図面名	平面図		
縮尺	1:1000	図番	3
図面作成年月	令和8年2月	番	2
北海道森林管理局 空知森林管理署			





G	%	297.60	i=-5.00% L=50.00m		295.10	i=-5.64% L=50.00m		292.28	i=-6.44% L=50.00m		289.06	i=-9.98% L=50.00m		284.07	i=-10.25% L=80.00m		275.87	i=-10.53% L=80.00m		267.45	i=-10.77% L=100.00m		256.68	i=-9.83% L=80.00m		248.82	i=-5.48% L=60.00m		245.53				
B	H	0.00	0.37	0.62	0.74	0.53	0.07	1.43	0.36	0.68	0.97	0.86	0.27	0.26	0.51	0.72	0.18	0.03	0.96	0.76	0.54	0.24	0.40	0.47	0.60	0.86	0.88	0.23	1.34	1.29	1.04	0.17	
C	H	0.00	0.37	0.62	0.74	0.53	0.07	1.43	0.36	0.68	0.97	0.86	0.27	0.26	0.51	0.72	0.18	0.03	0.96	0.76	0.54	0.24	0.40	0.47	0.60	0.86	0.88	0.23	1.34	1.29	1.04	0.17	
F	H	297.60	297.35	297.10	296.85	296.60	296.10	295.59	295.09	294.58	294.07	293.56	293.05	292.54	292.03	291.52	291.01	290.50	290.00	289.49	288.98	288.47	287.96	287.45	286.94	286.43	285.92	285.41	284.90	284.39	283.88	283.37	282.86
G	H	297.60	297.72	297.84	297.96	298.08	298.20	298.32	298.44	298.56	298.68	298.80	298.92	299.04	299.16	299.28	299.40	299.52	299.64	299.76	299.88	300.00	300.12	300.24	300.36	300.48	300.60	300.72	300.84	300.96	301.08	301.20	301.32
S	P	0.0	5.0	10.0	15.0	20.0	30.0	40.0	50.0	50.1	50.2	50.3	50.4	50.5	50.6	50.7	50.8	50.9	51.0	51.1	51.2	51.3	51.4	51.5	51.6	51.7	51.8	51.9	52.0	52.1	52.2	52.3	
C	V	BP	IP.1 R=25	IP.2 R=25	IP.3 R=15	IP.4	IP.5 R=80	IP.6 R=50	IP.7	IP.8 R=70	IP.9 R=50	IP.10 R=40	IP.11 R=40	IP.12 R=80																			

工事名 クルキ支線林道 (林業専用道) 新設工事  
 図面名 縦断面図  
 縮尺 縦 1:200 横 1:1000 図番 4  
 図面作成 令和 8 年 2 月 番 1  
 北海道森林管理局 空知森林管理署



G	%	245.53	247.22	248.71	246.16	243.59	233.87	230.50	227.77	223.15	218.23	215.08																																																																																
B	H	0.17	0.41	1.26	0.29	0.80	0.66	0.59	1.42	0.18	0.07	0.19																																																																																
C	H	245.53	246.21	246.49	246.88	247.22	247.50	247.52	247.80	248.11	248.32	248.41																																																																																
F	H	245.58	246.12	246.21	246.88	247.22	247.50	247.52	247.80	248.11	248.32	248.41																																																																																
G	H	245.58	246.12	246.21	246.88	247.22	247.50	247.52	247.80	248.11	248.32	248.41																																																																																
S	P	600.0	608.9	620.0	628.4	640.0	650.0	659.5	660.0	669.5	674.2	680.0	680.5	686.0	690.0	700.0	706.4	710.0	720.0	724.6	730.0	736.4	746.4	750.0	751.0	760.0	770.0	780.0	785.2	790.0	800.0	810.0	811.4	820.0	832.5	840.0	853.0	860.0	870.0	875.0	880.0	887.0	890.0	892.0	898.2	900.0	906.0	911.0	915.7	920.0	925.3	935.9	940.0	942.4	952.4	956.0	960.0	1000.0	1012.9	1020.0	1034.0	1040.0	1045.0	1055.0	1060.0	1065.6	1074.2	1080.0	1084.2	1091.7	1100.0	1101.2	1111.0	1118.2	1120.0	1127.0	1128.2	1137.0	1140.0	1145.2	1153.5	1159.6	1160.0	1163.5	1166.0	1169.0	1170.0	1180.0	1189.1	1190.0	1199.1	1200.0
C	V	IP. 12 R=80	IP. 13 R=80	IP. 14 R=25	IP. 15 R=25	IP. 16 R=25	IP. 17 R=100	IP. 18 R=50	IP. 19 R=12	IP. 20 R=12	IP. 21 R=100	IP. 22 R=100	IP. 23	IP. 24 R=12	IP. 25 R=12	IP. 26 R=15	IP. 27 R=30																																																																											

工 事 名 クルキ支線林道 (林業専用道) 新設工事  
 図 面 名 縦 断 面 図  
 縮 尺 縦 1:200 図 4  
 横 1:1000 番 2  
 図面作成 令和 8 年 2 月  
 年 月 北海道森林管理局 空知森林管理署

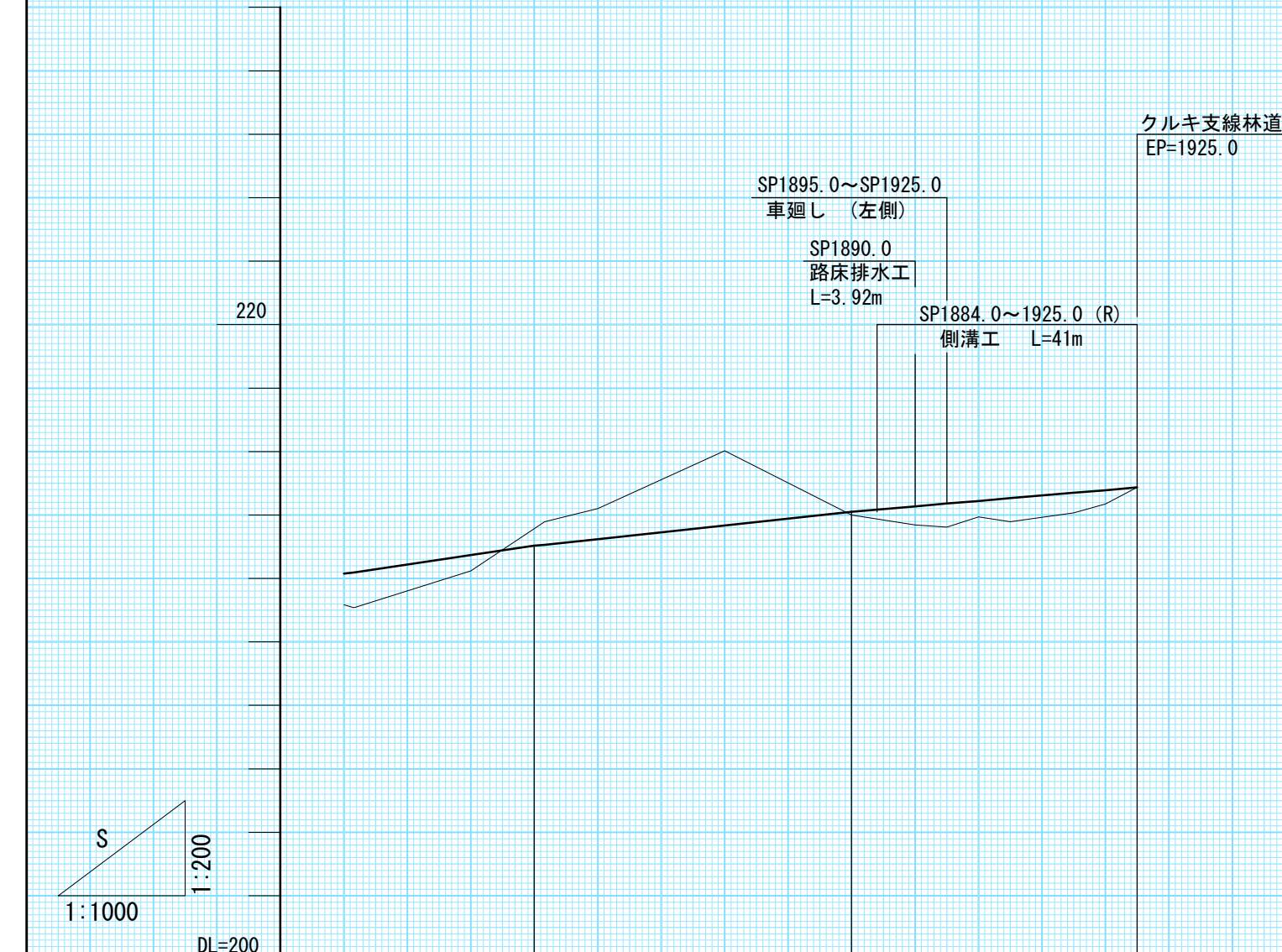


BMNo. 5 H=215.952  
 SP 1933 (R) 4.2m  
 カラマツ立木φ0.60

クルギ支線林道 (林業専用道) 新設工事終点  
 EP=1925.0

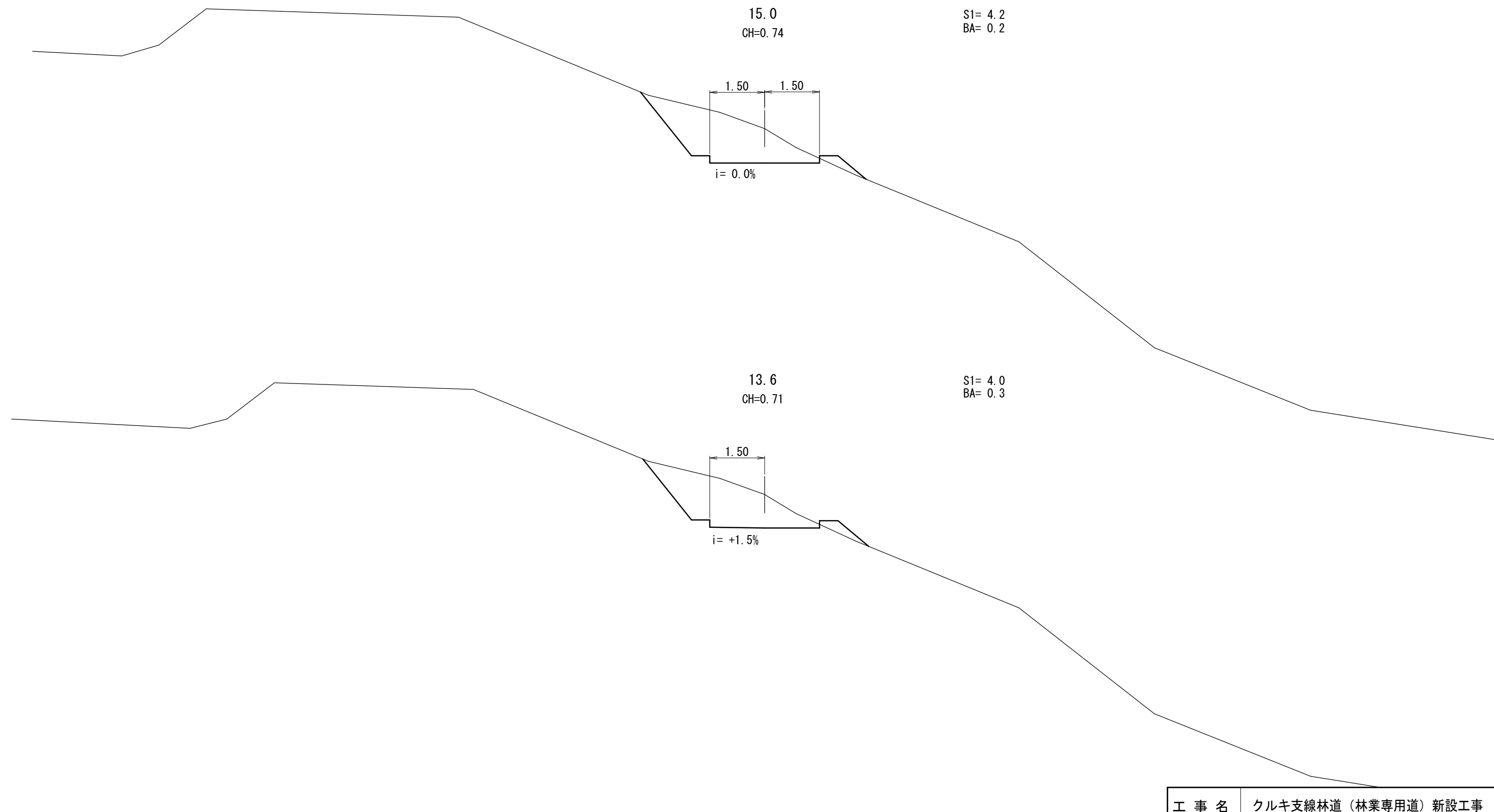
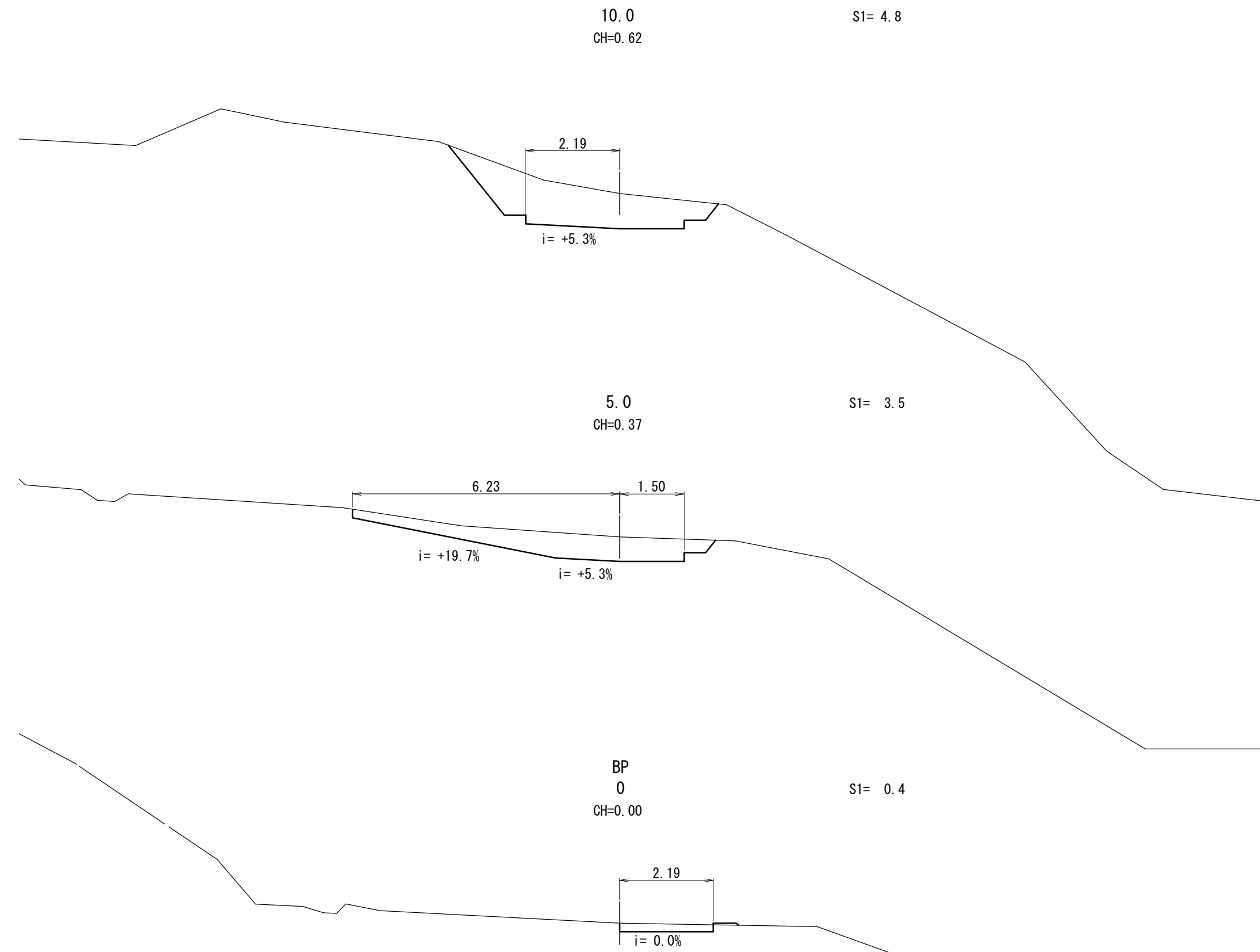
SP1895.0~SP1925.0  
 車廻し (左側)  
 SP1890.0  
 路床排水工  
 L=3.92m

SP1884.0~1925.0 (R)  
 側溝工 L=41m



G	%	i=2.94% L=50.0m		213.03	i=2.14% L=50.0m		214.10	i=1.71% L=45.0m		214.87
B	H	-0.98 1.11	0.50				-0.10	-0.58 0.74	-0.50 0.74	-0.63 0.43
C	H			0.73	2.35					0.00
F	H	212.15 212.19	212.74	213.03 213.06	213.24 213.24	213.67 213.67	214.10	214.27 214.36	214.44 214.53	214.70 214.78
G	H	211.17 211.08	212.24	213.79 213.06	214.20 213.24	216.02 213.67	214.00	213.69 213.62	213.94 213.79	214.07 214.35
S	P	1800.0 1801.6	1820.0	1830.0 1831.6	1840.0	1860.0	1880.0	1890.0	1895.0	1900.0
C	V			IP. 43 R=150			IP. 44 R=50			EP

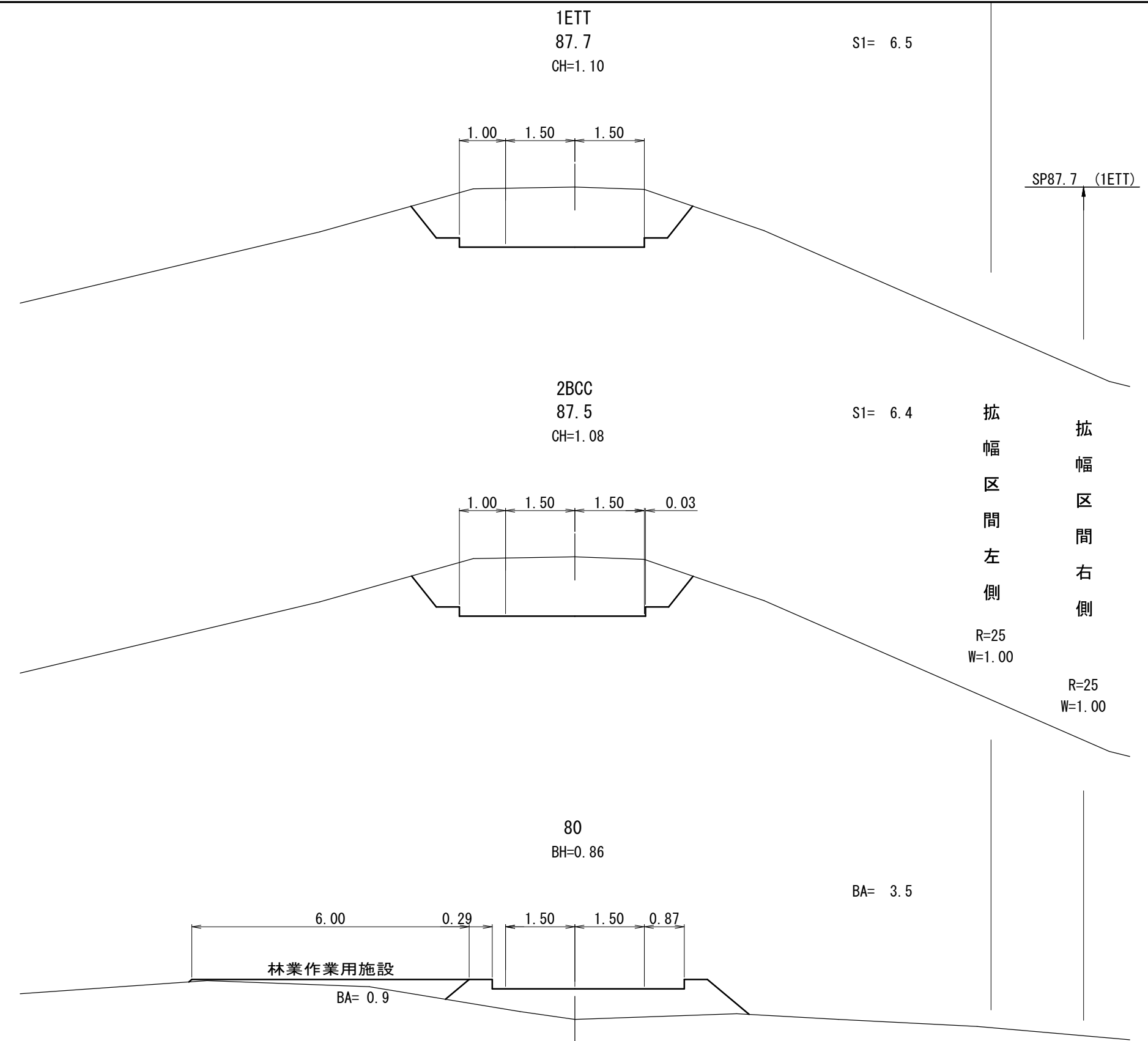
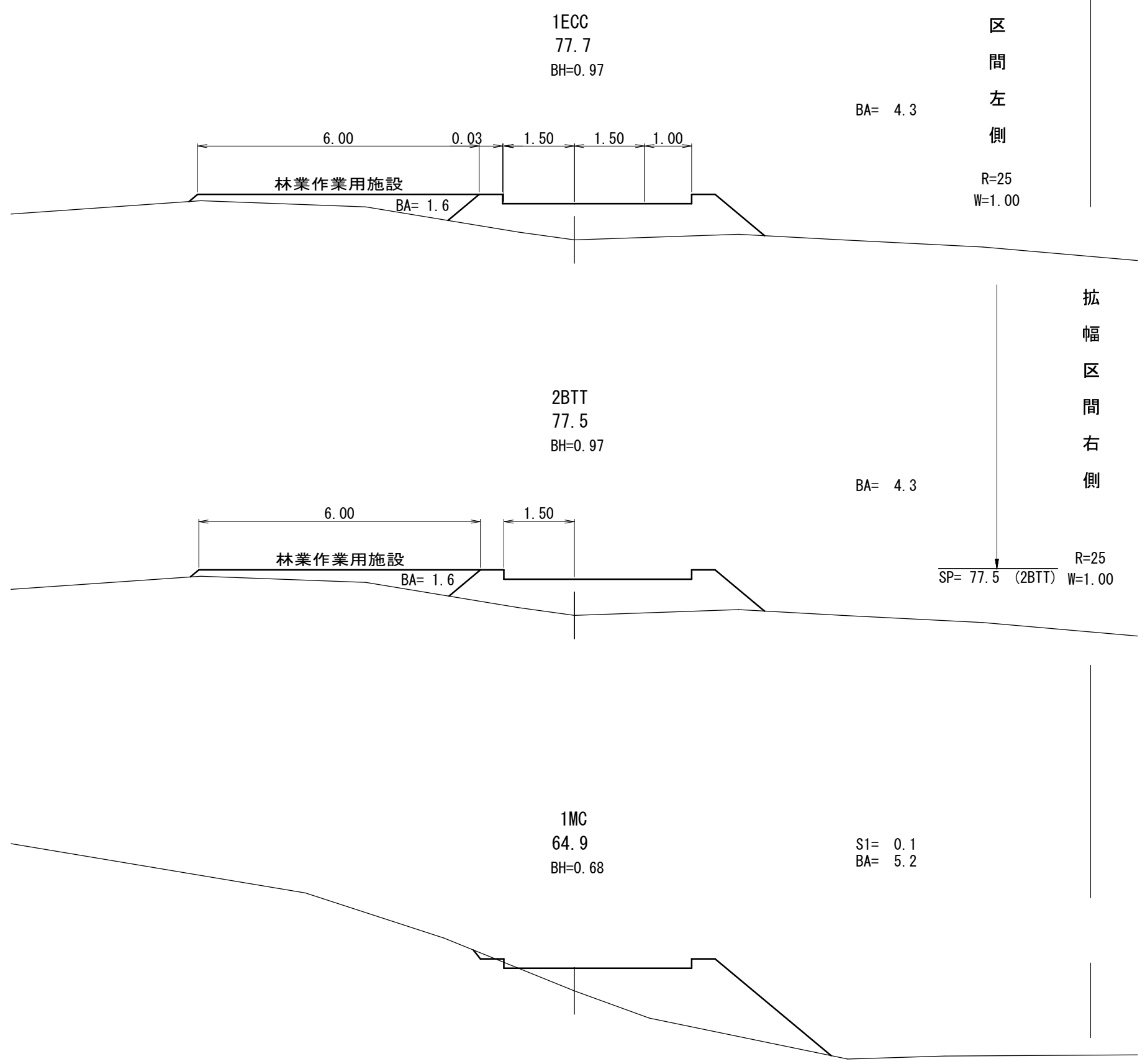
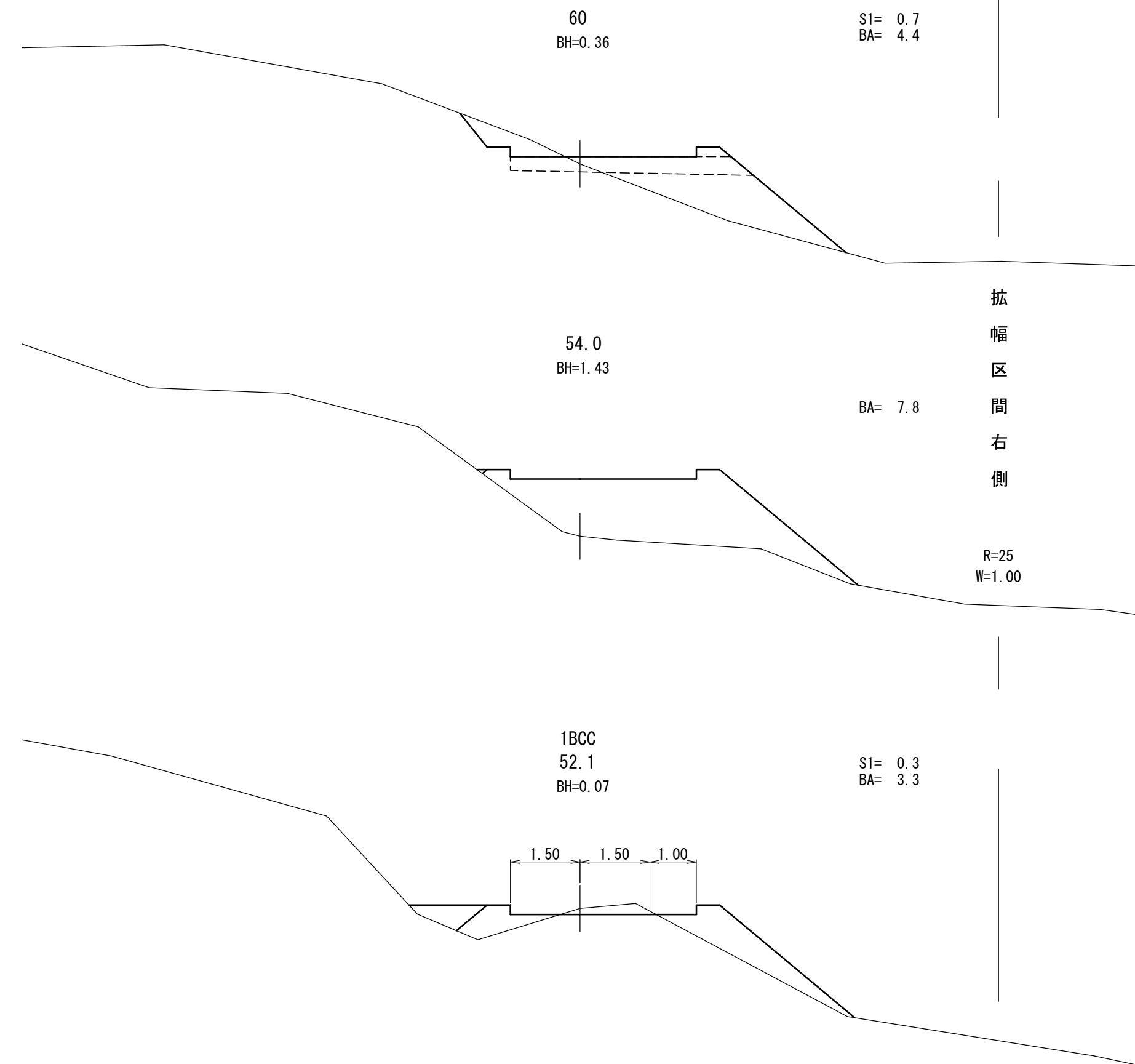
工事名	クルギ支線林道 (林業専用道) 新設工事		
図面名	縦断面図		
縮尺	縦 1:200 横 1:1000	図番	4
図面作成年月	令和8年2月	番	4
北海道森林管理局 空知森林管理署			



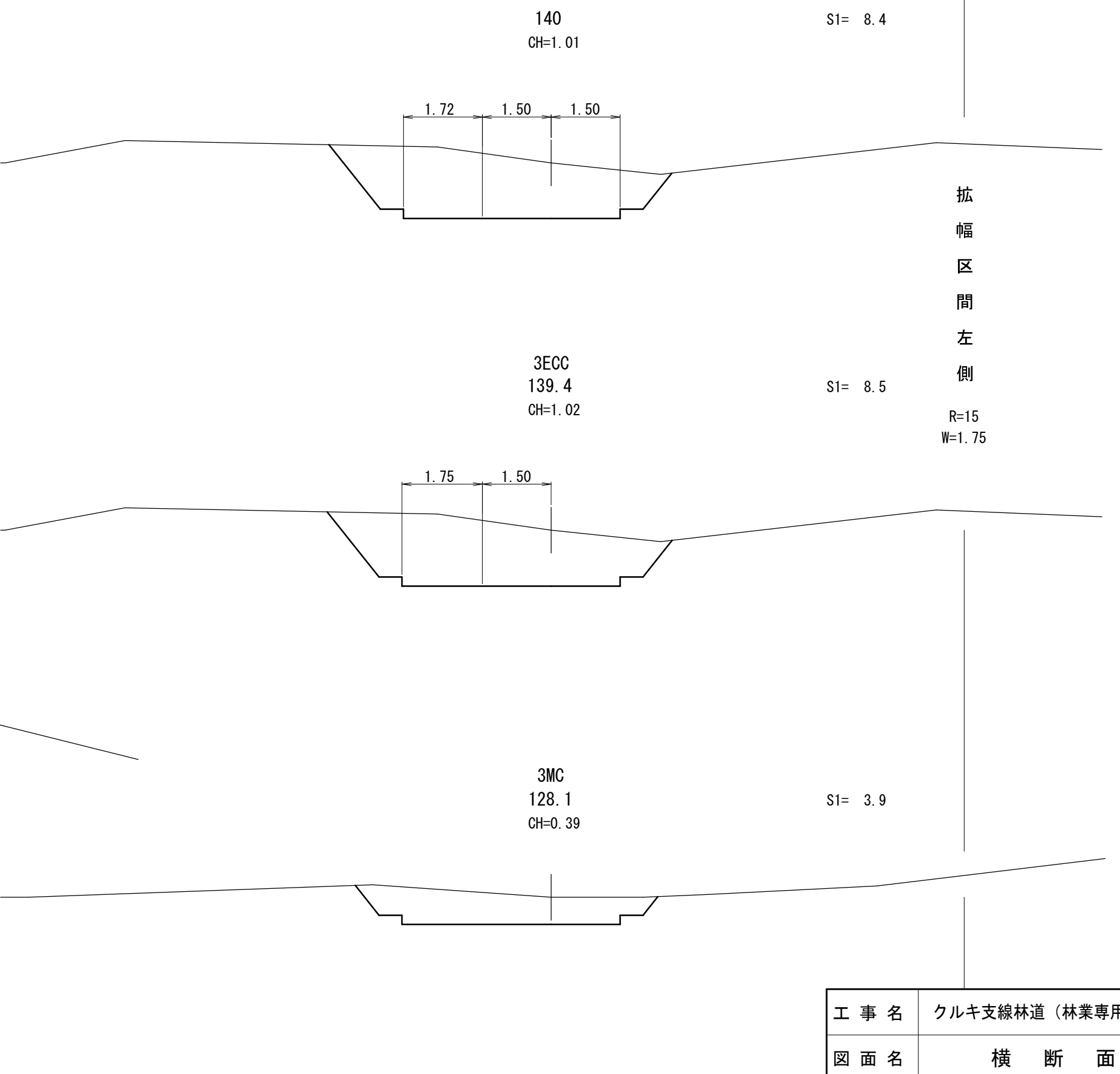
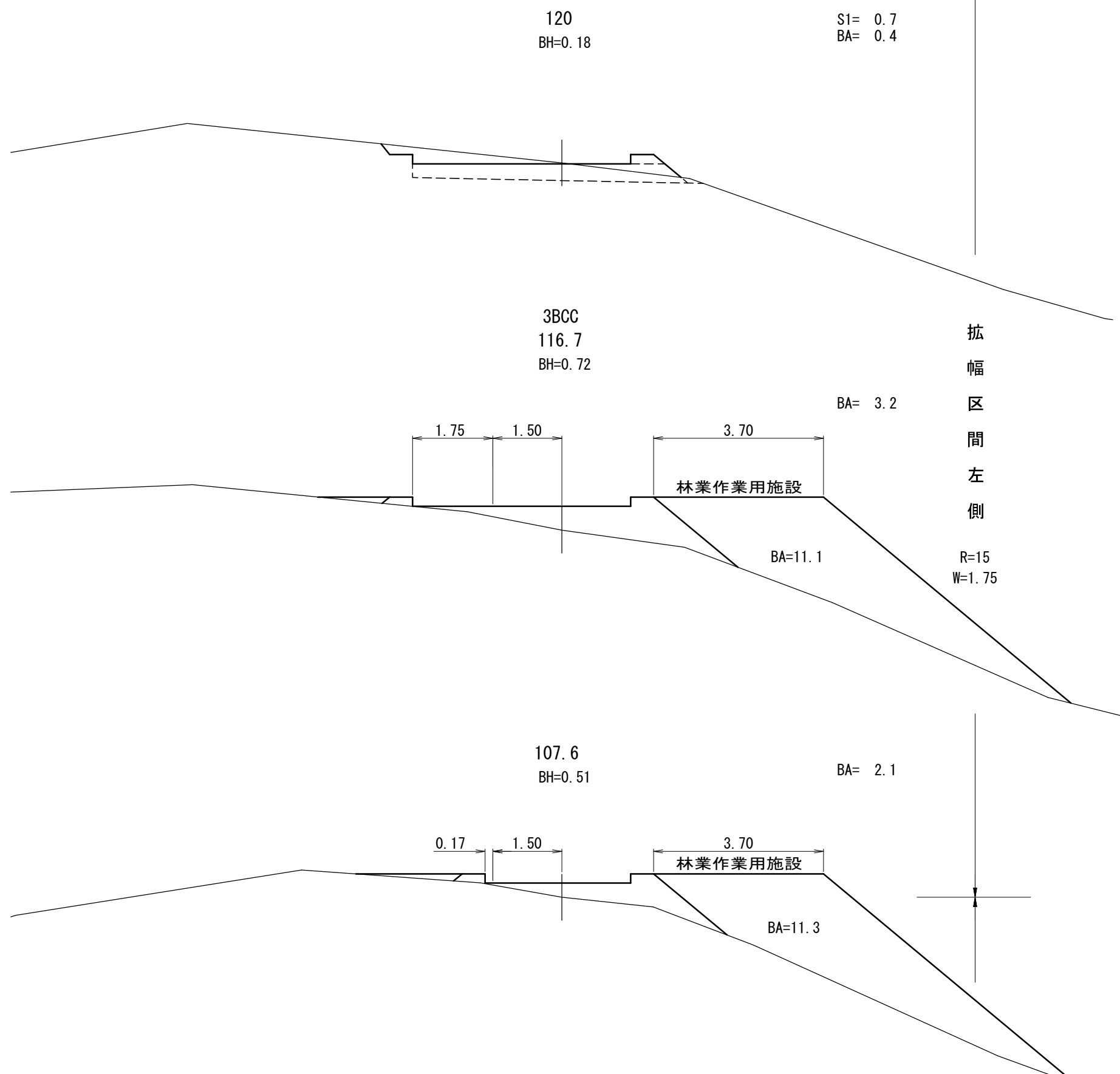
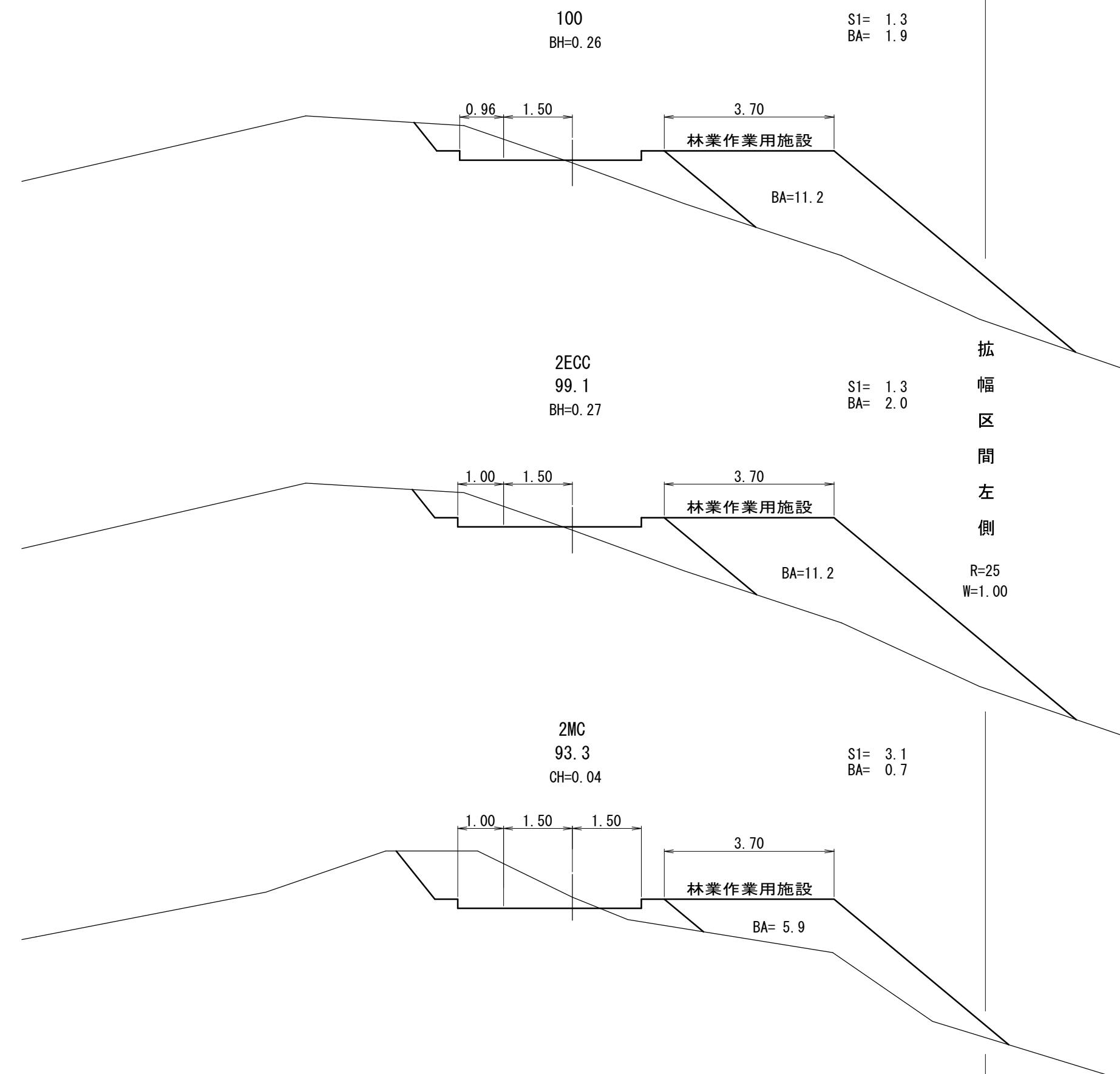
工事名	クルギ支線林道（林業専用道）新設工事		
図面名	横断面図		
縮尺	1:100	図番	33
図面作成年	令和8年2月	番	1
北海道森林管理局 空知森林管理署			



工事名	クルキ支線林道（林業専用道）新設工事		
図面名	横断面図		
縮尺	1:100	図番	33
図面作成年	令和8年2月	番	2
北海道森林管理局 空知森林管理署			

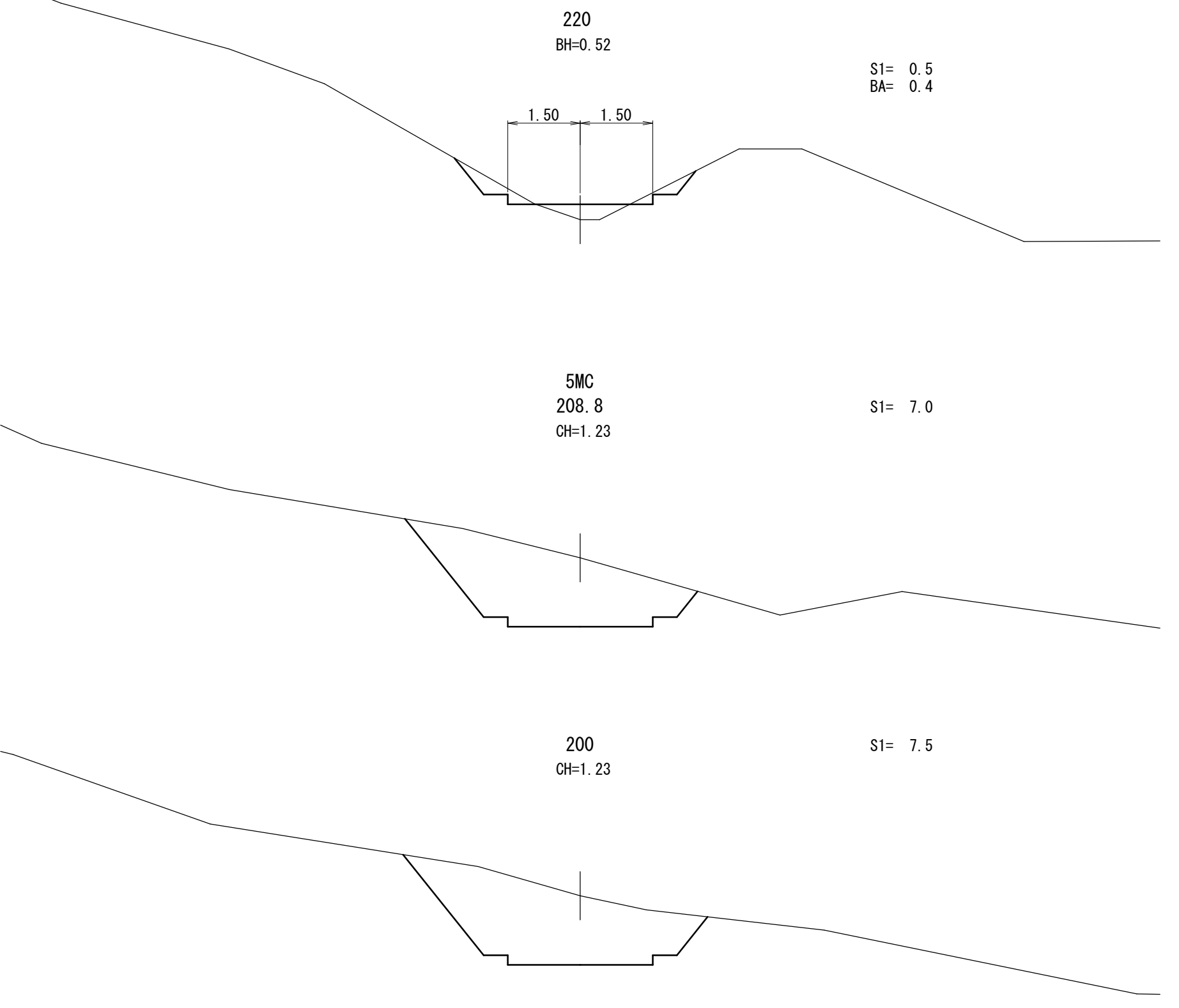
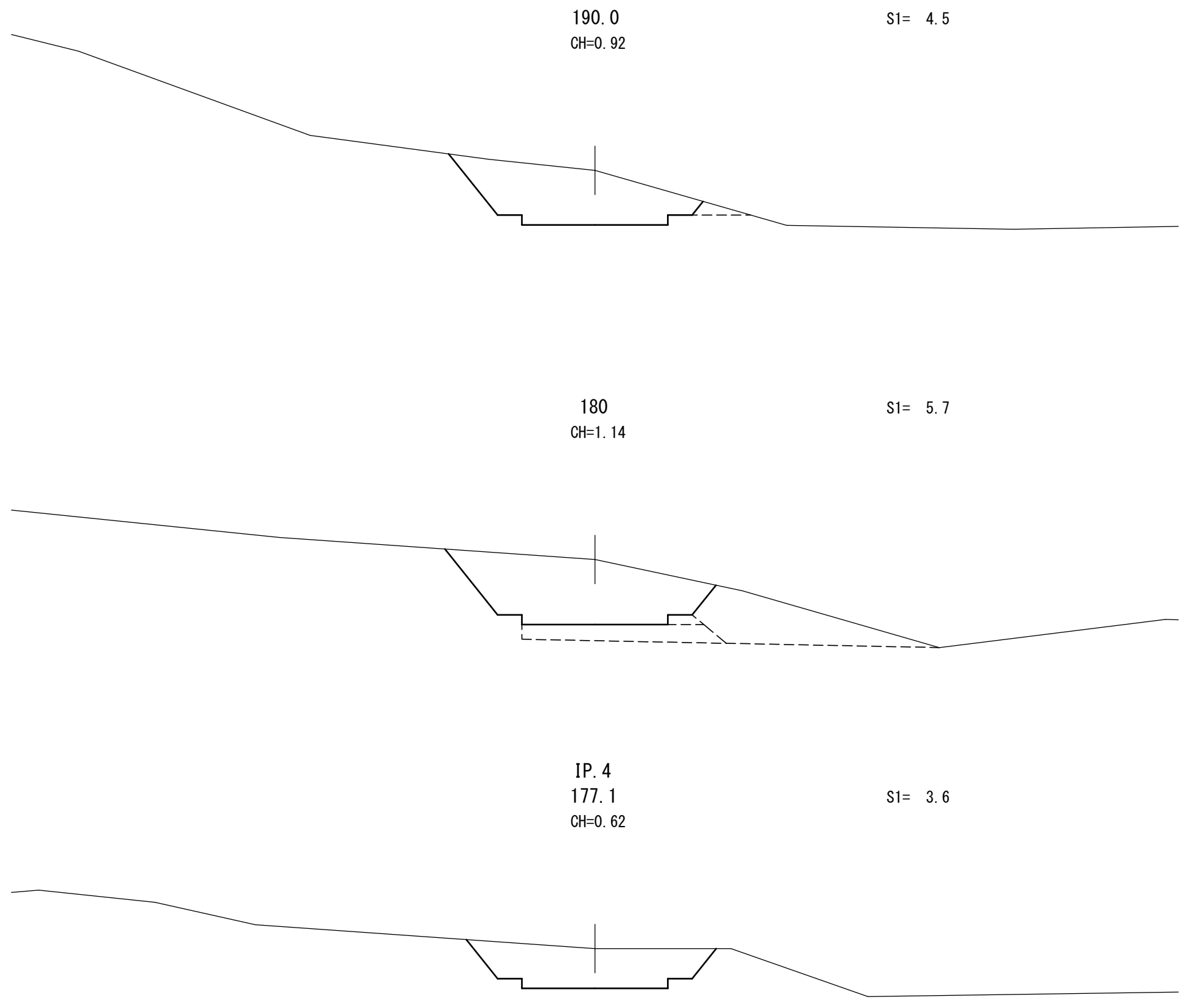
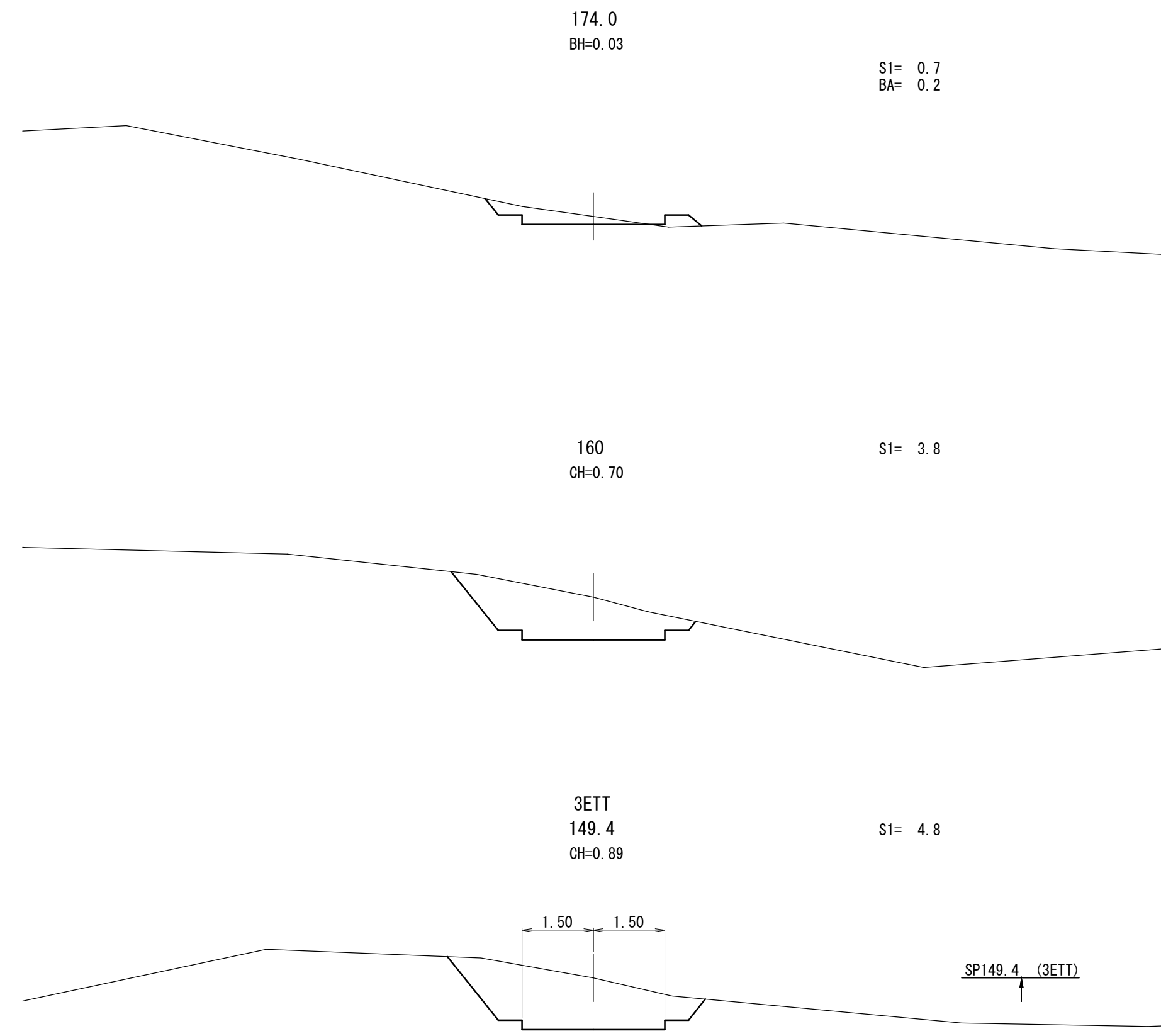


工事名	クルギ支線林道（林業専用道）新設工事		
図面名	横断面図		
縮尺	1:100	図番	33
図面作成年	令和8年2月	番	3
北海道森林管理局 空知森林管理署			

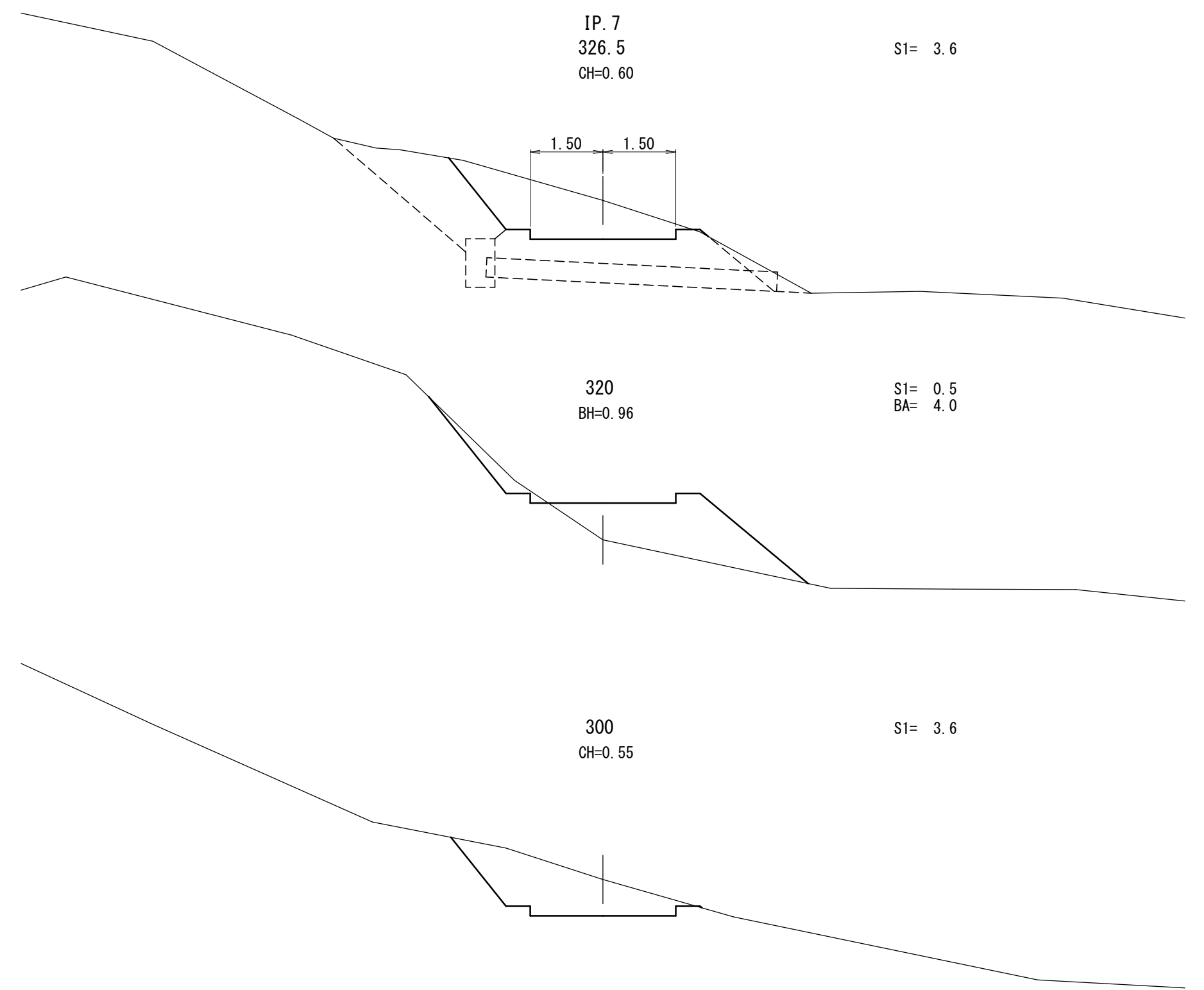
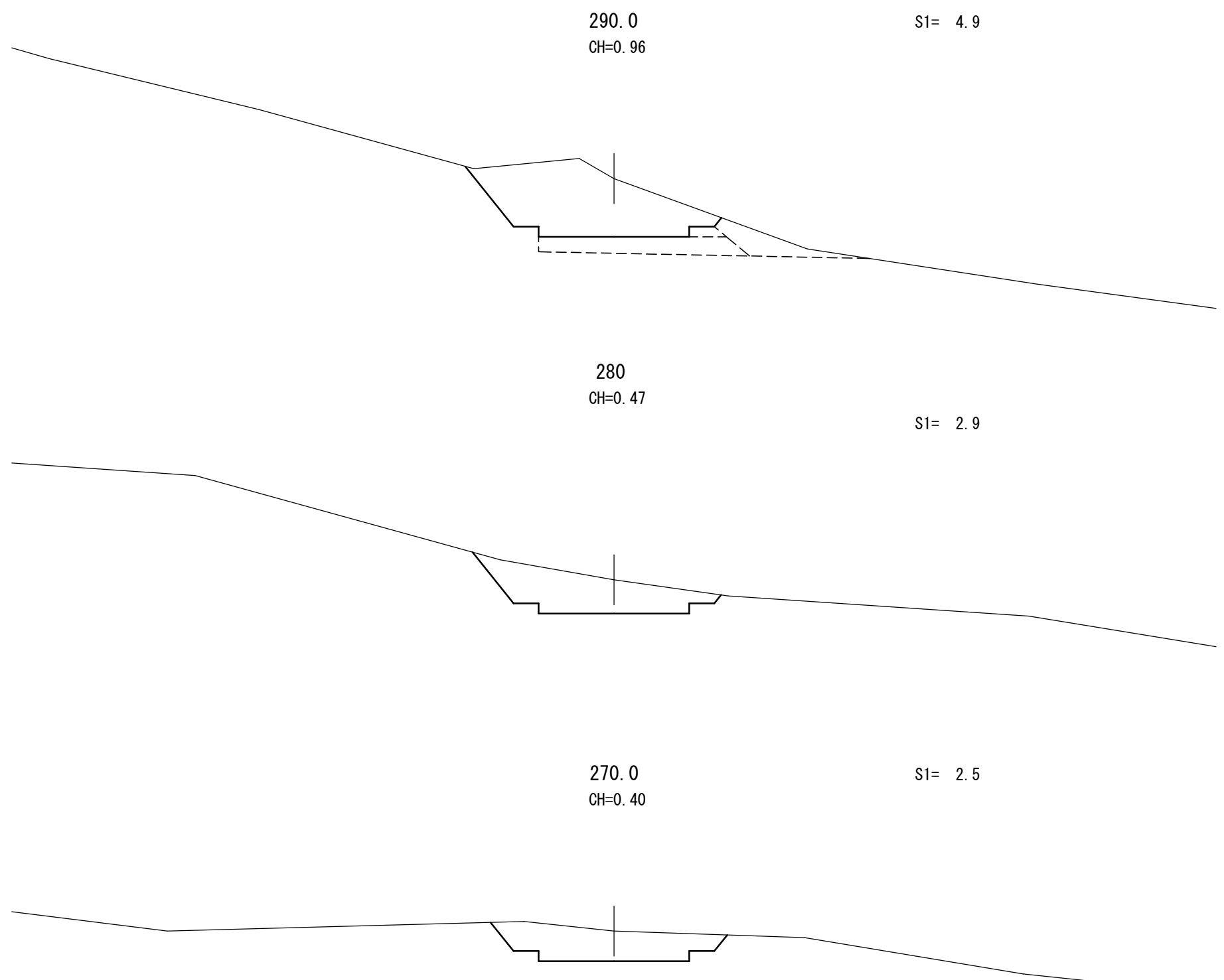
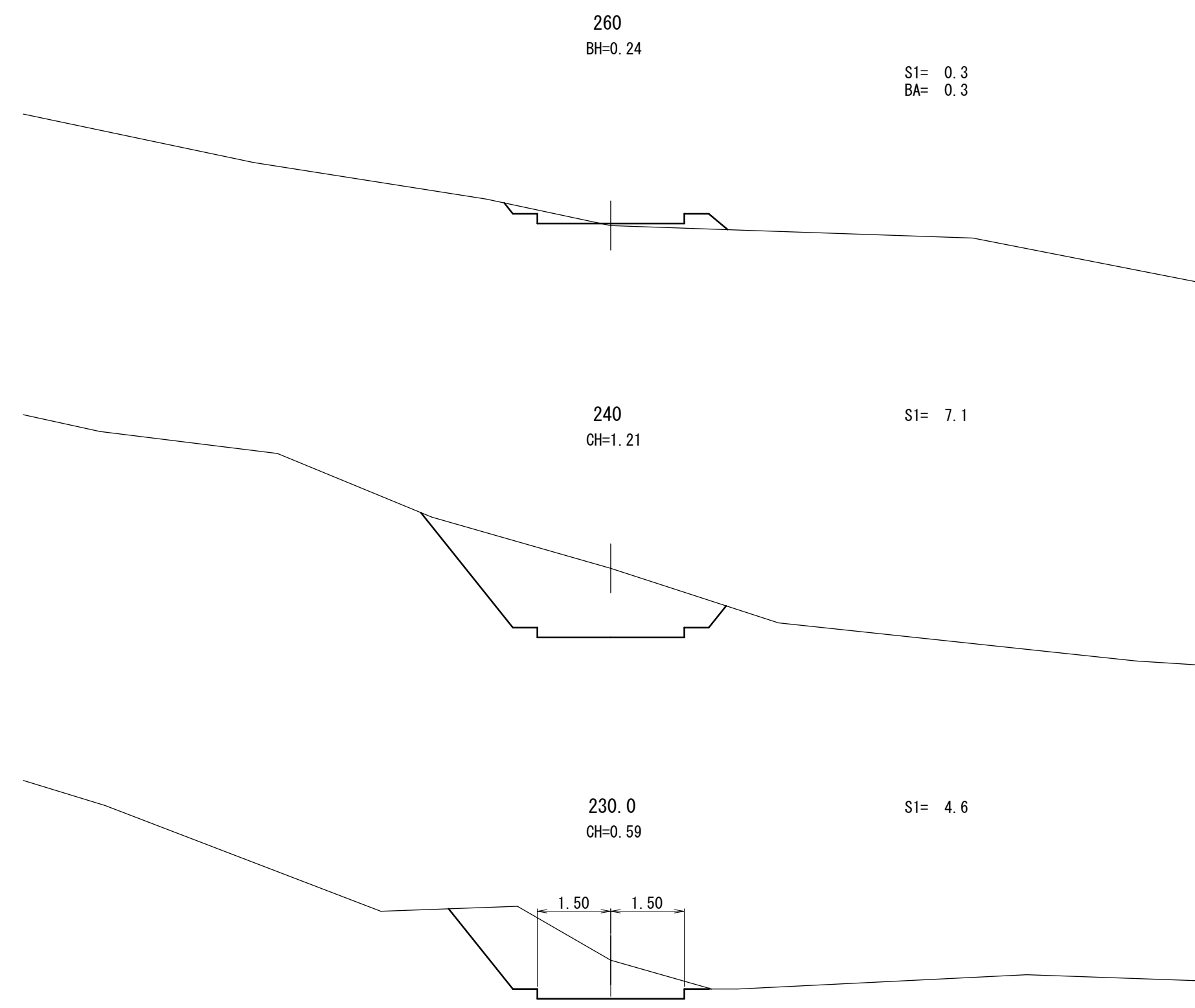


拡  
幅  
区  
間  
左  
側

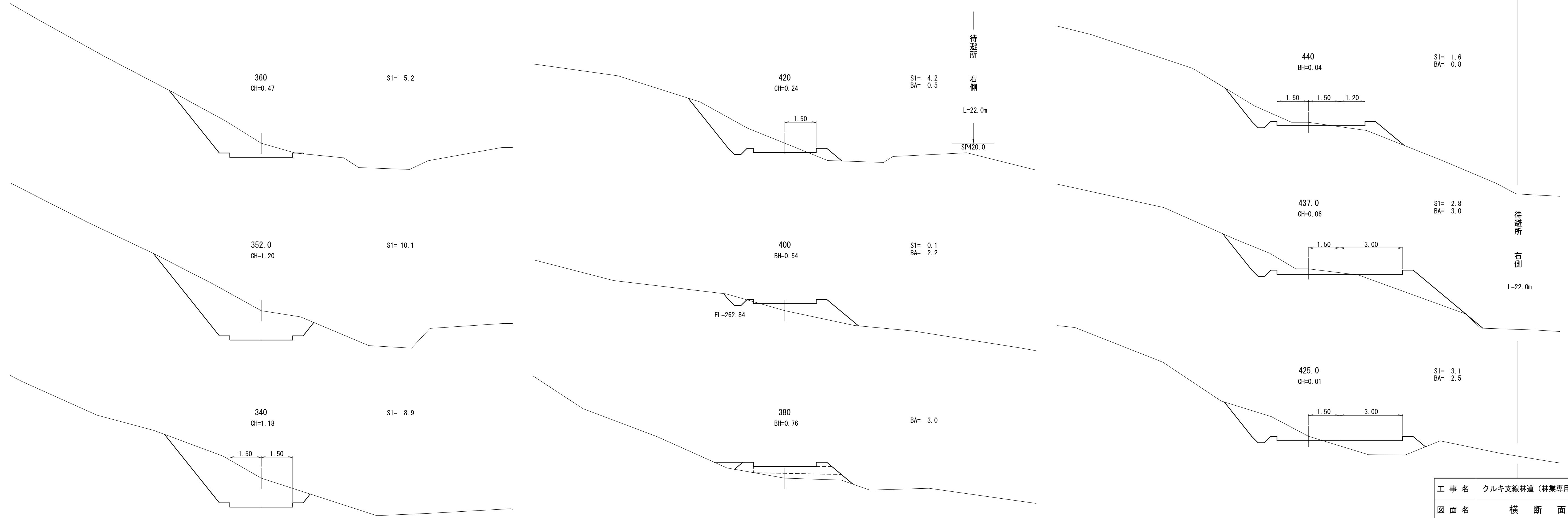
工事名	クルギ支線林道（林業専用道）新設工事		
図面名	横断面図		
縮尺	1:100	図番	33
図面作成年	令和8年2月	番	4
北海道森林管理局 空知森林管理署			



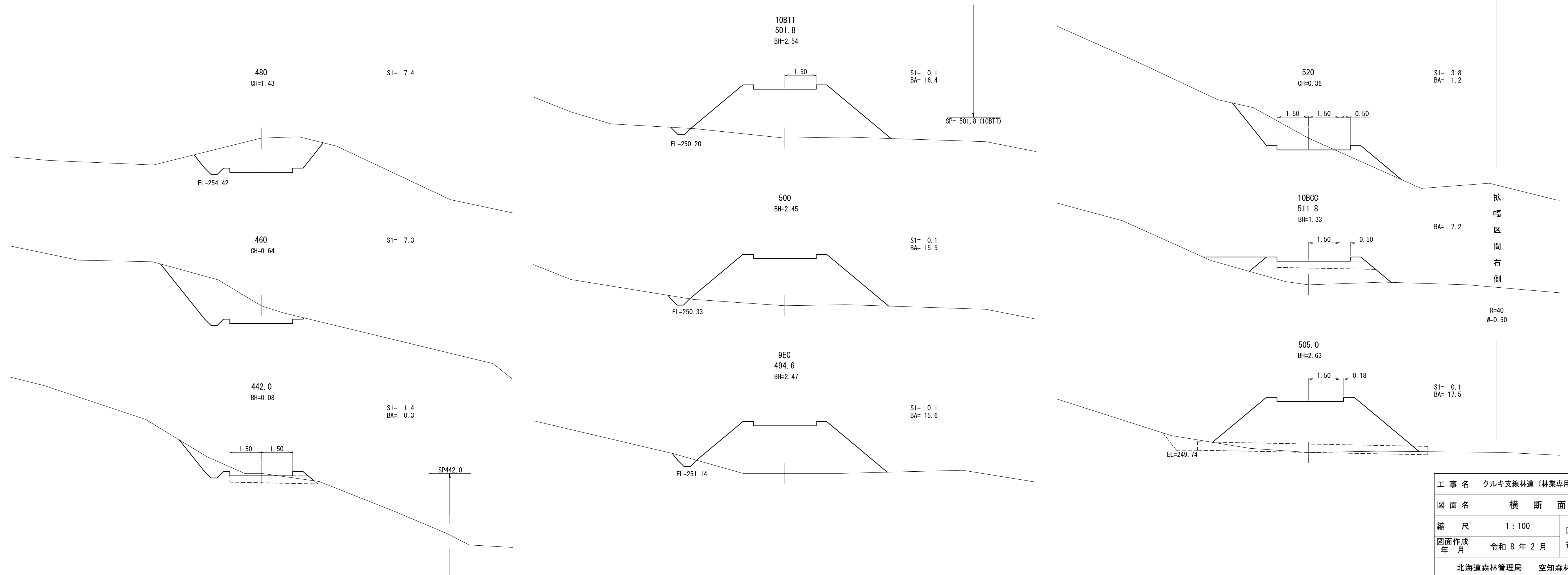
工事名	クルキ支線林道（林業専用道）新設工事		
図面名	横断面図		
縮尺	1:100	図	33
図面作成年	令和8年2月	番	5
北海道森林管理局 空知森林管理署			



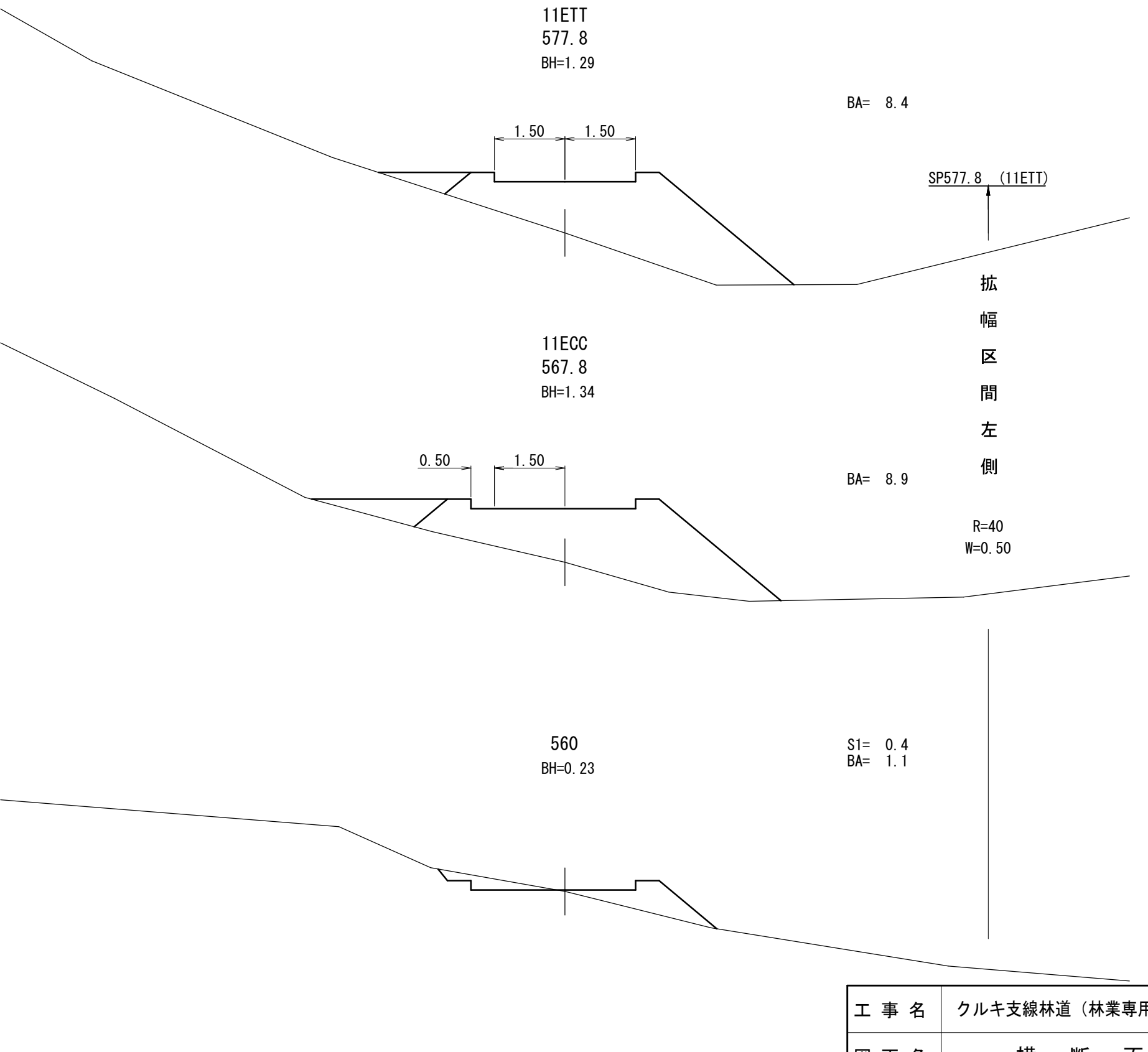
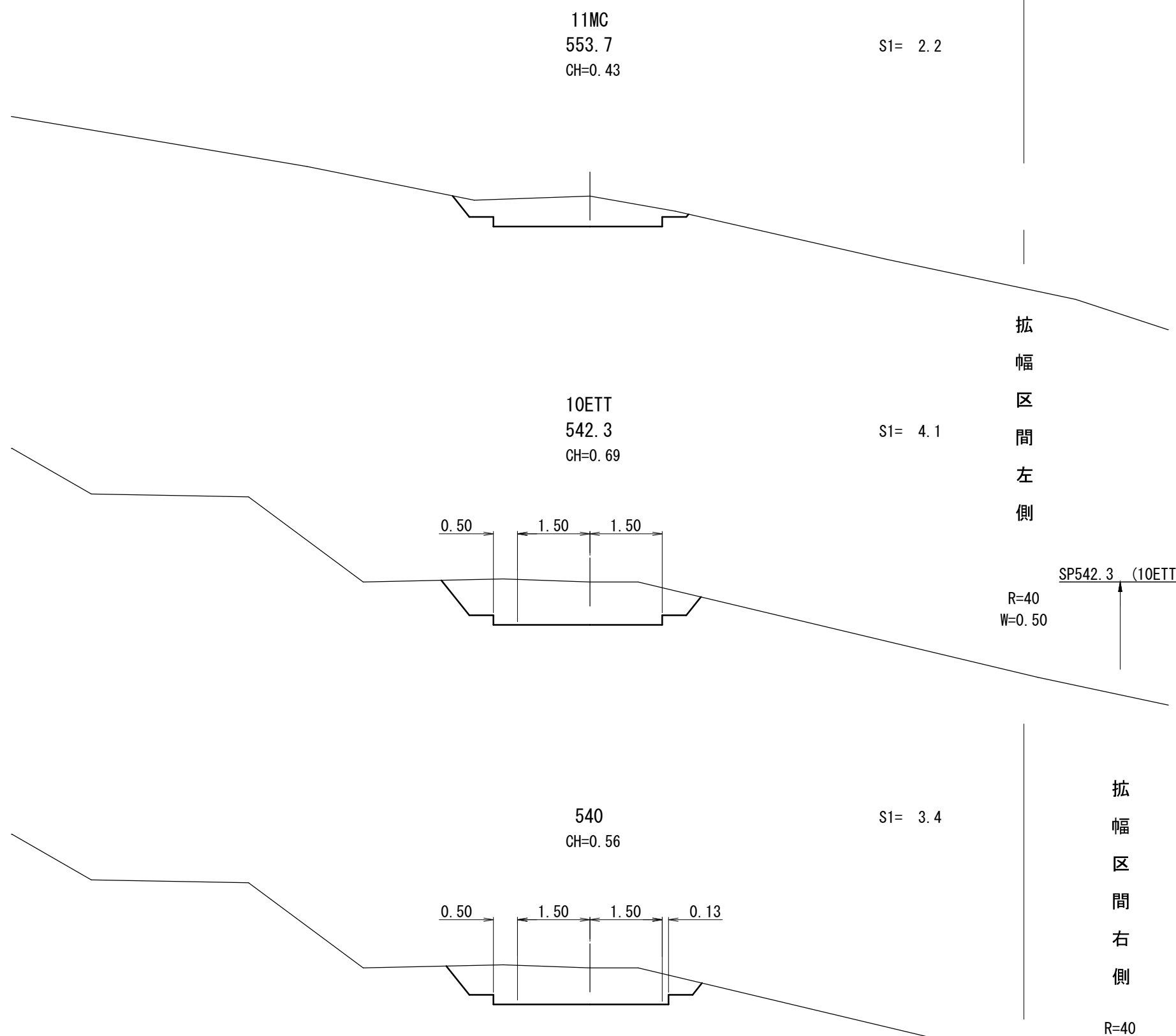
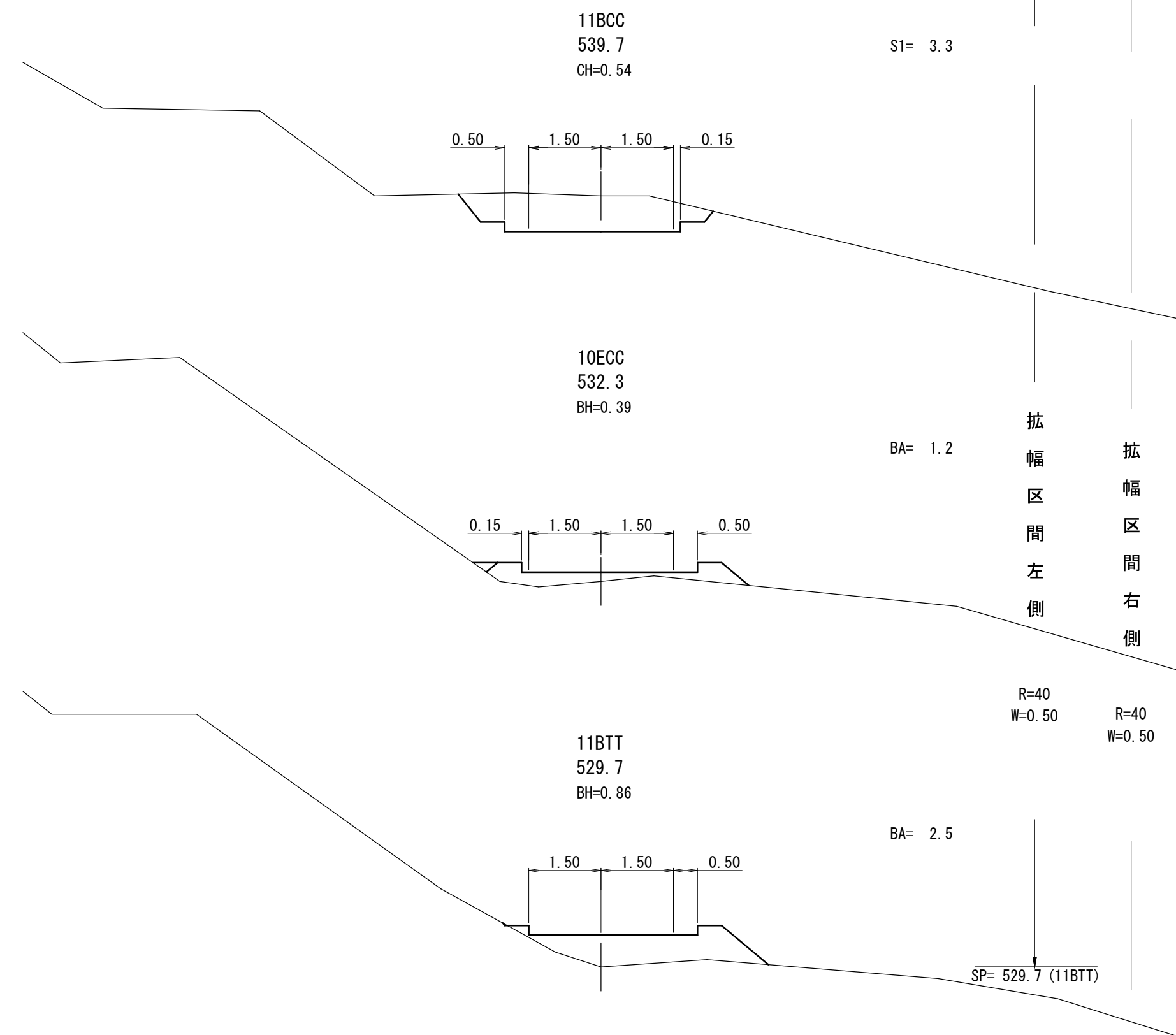
工事名	クルギ支線林道（林業専用道）新設工事		
図面名	横断面図		
縮尺	1:100	図	33
図面作成年	令和8年2月	番	6
北海道森林管理局 空知森林管理署			



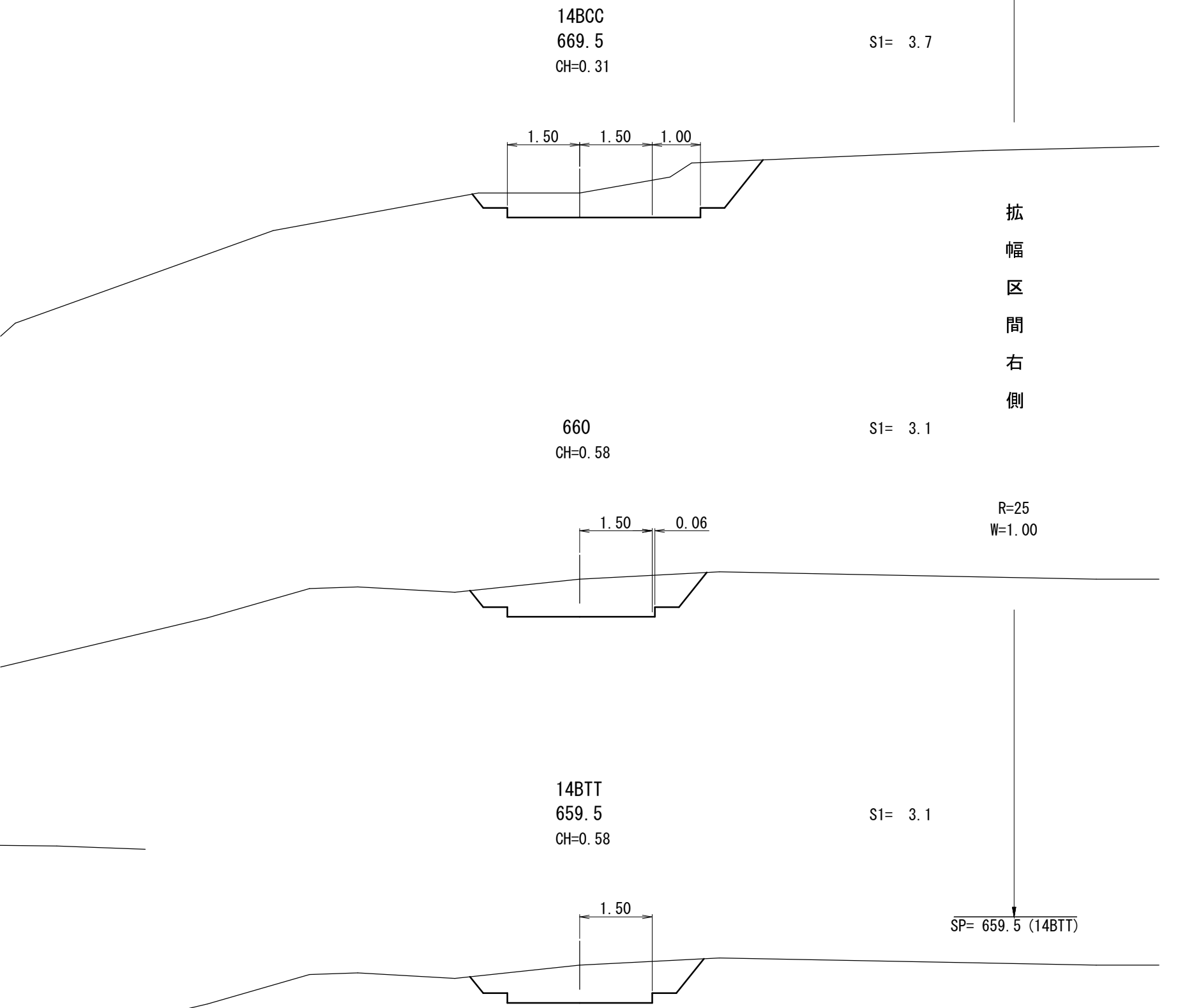
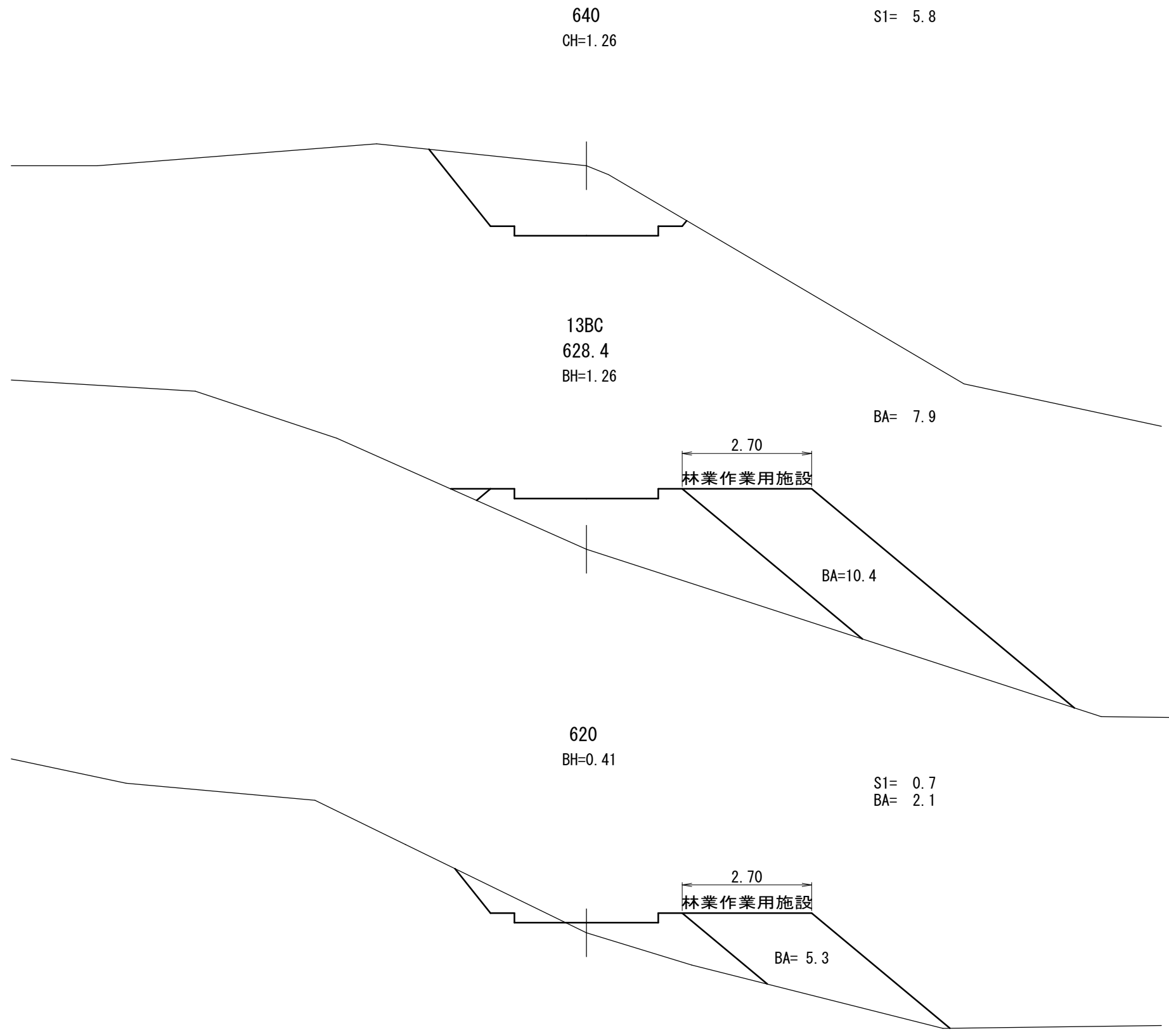
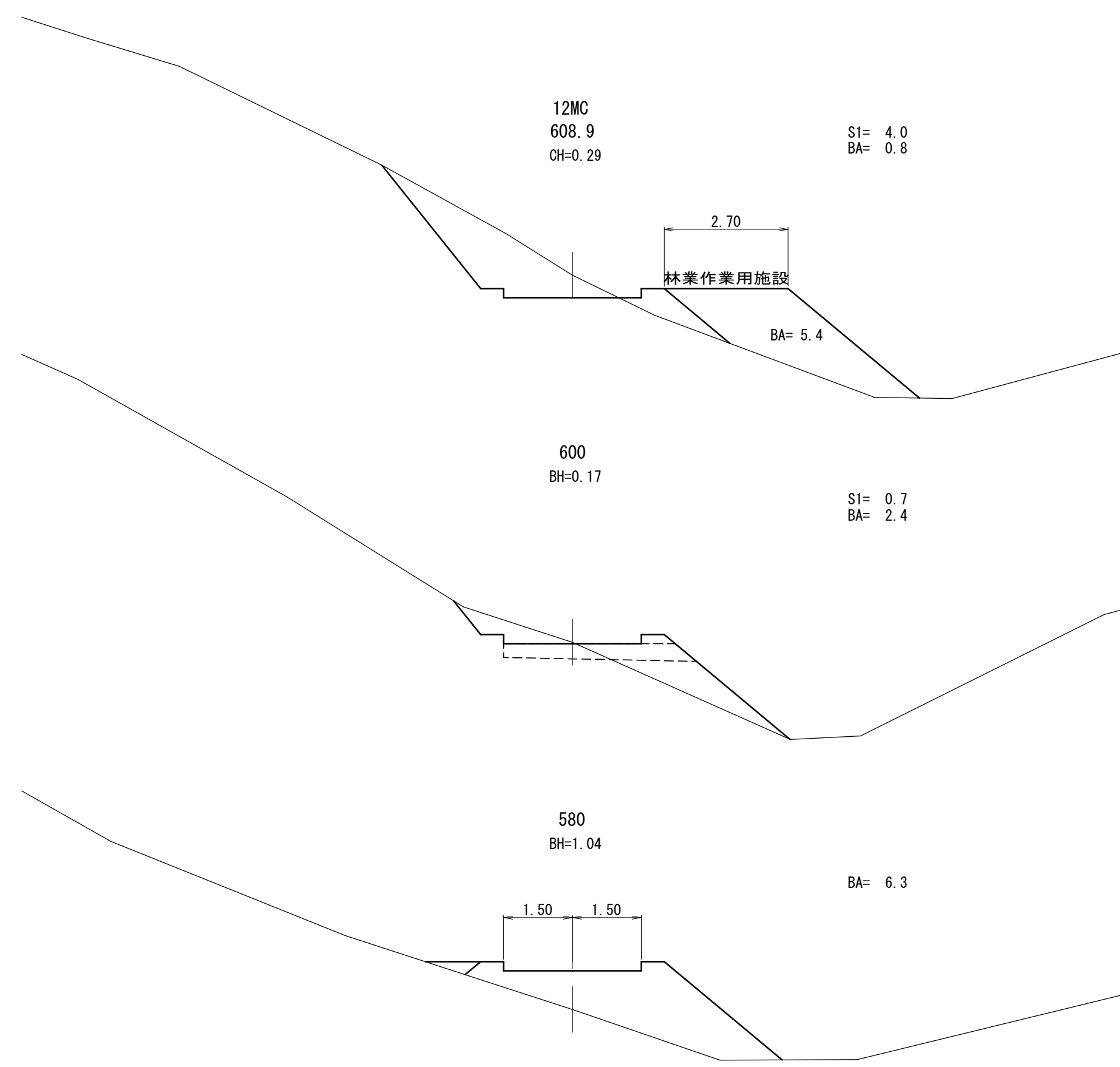
工事名	クルキ支線林道（林業専用道）新設工事		
図面名	横断面図		
縮尺	1:100	図番	33
図面作成年	令和8年2月	番	7
北海道森林管理局 空知森林管理署			



工事名	クルギ支線林道（林業専用道）新設工事		
図面名	横断面図		
縮尺	1:100	図番	33
図面作成年	令和8年2月	番	8
北海道森林管理局 空知森林管理署			

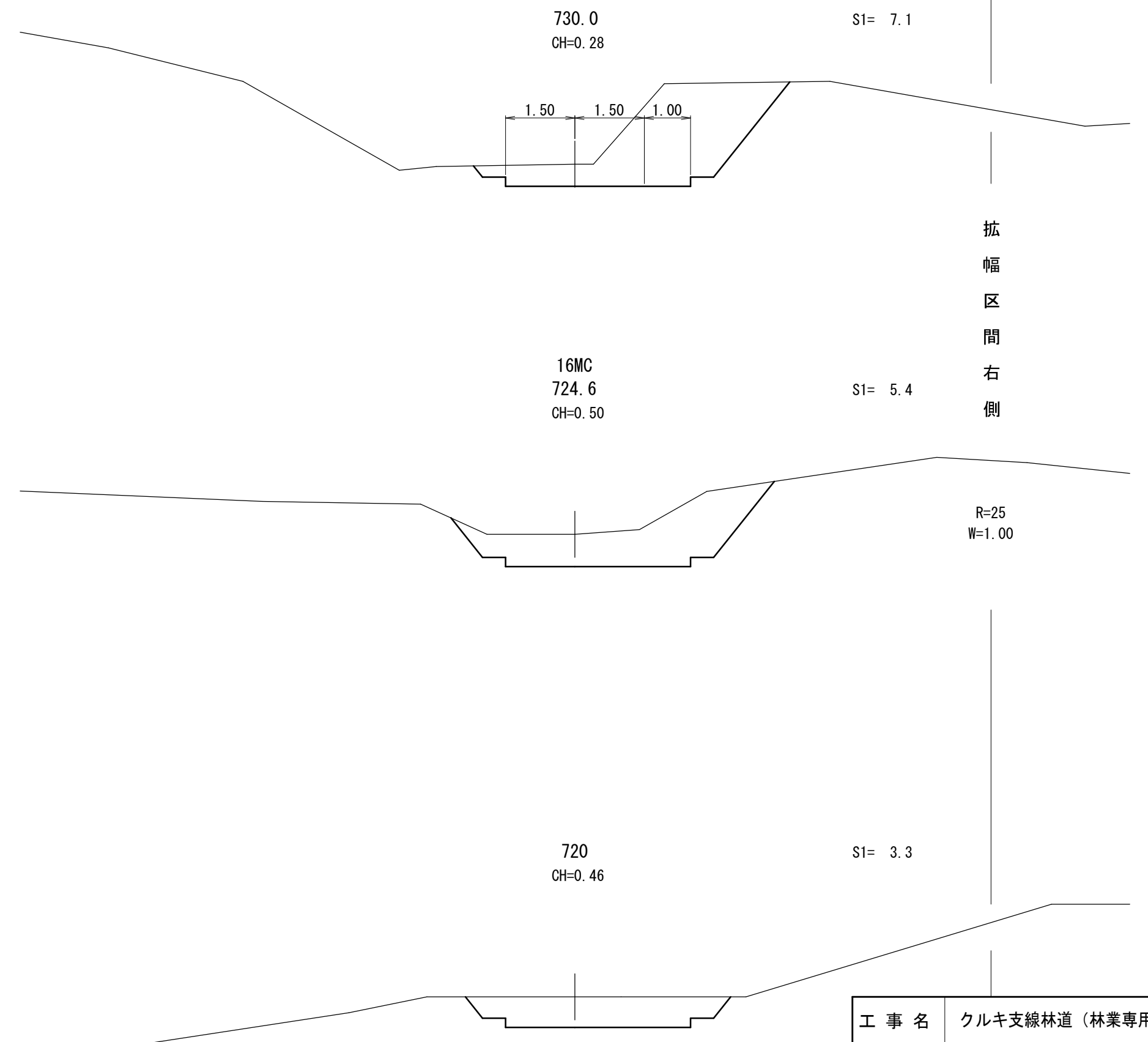
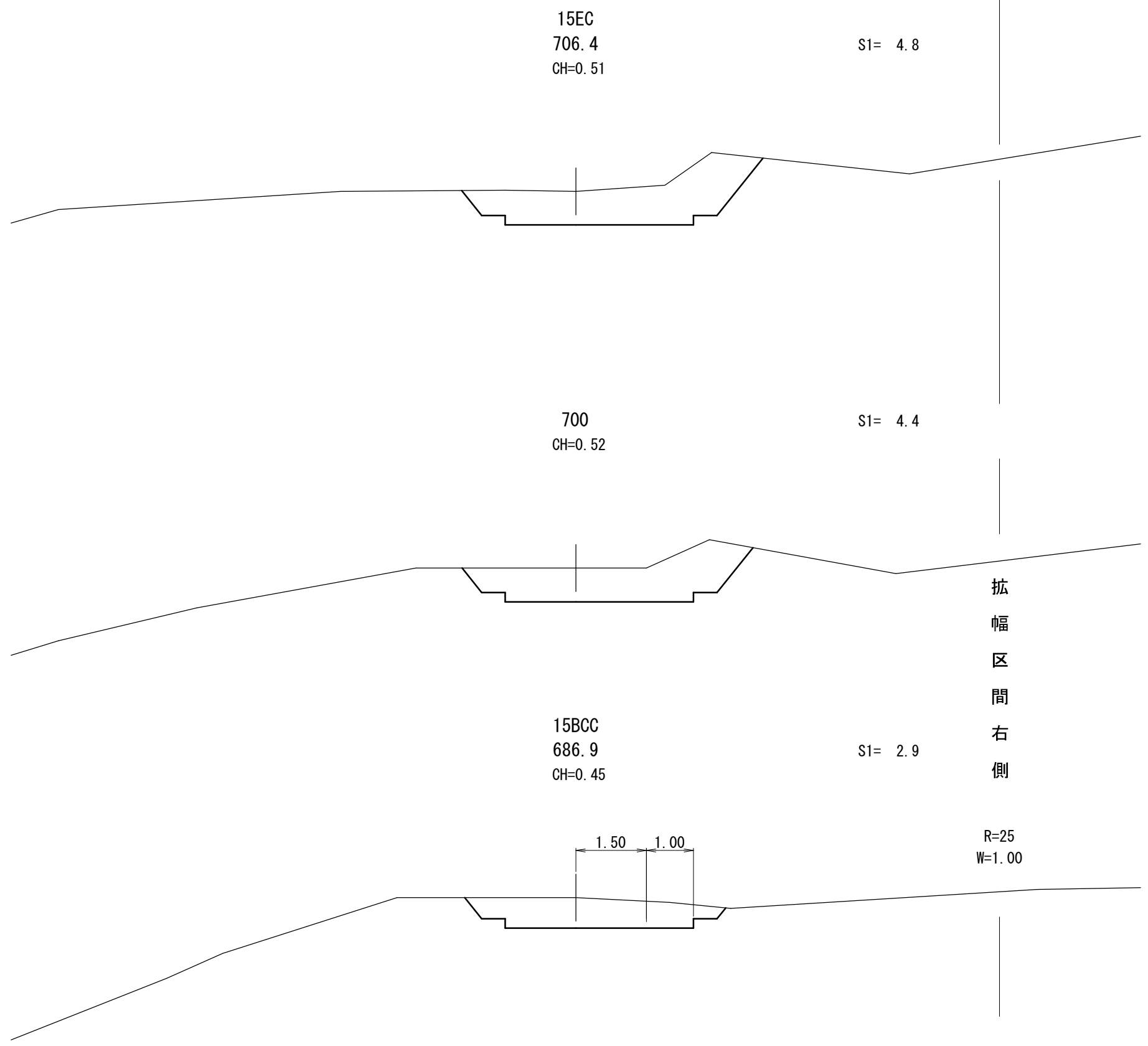
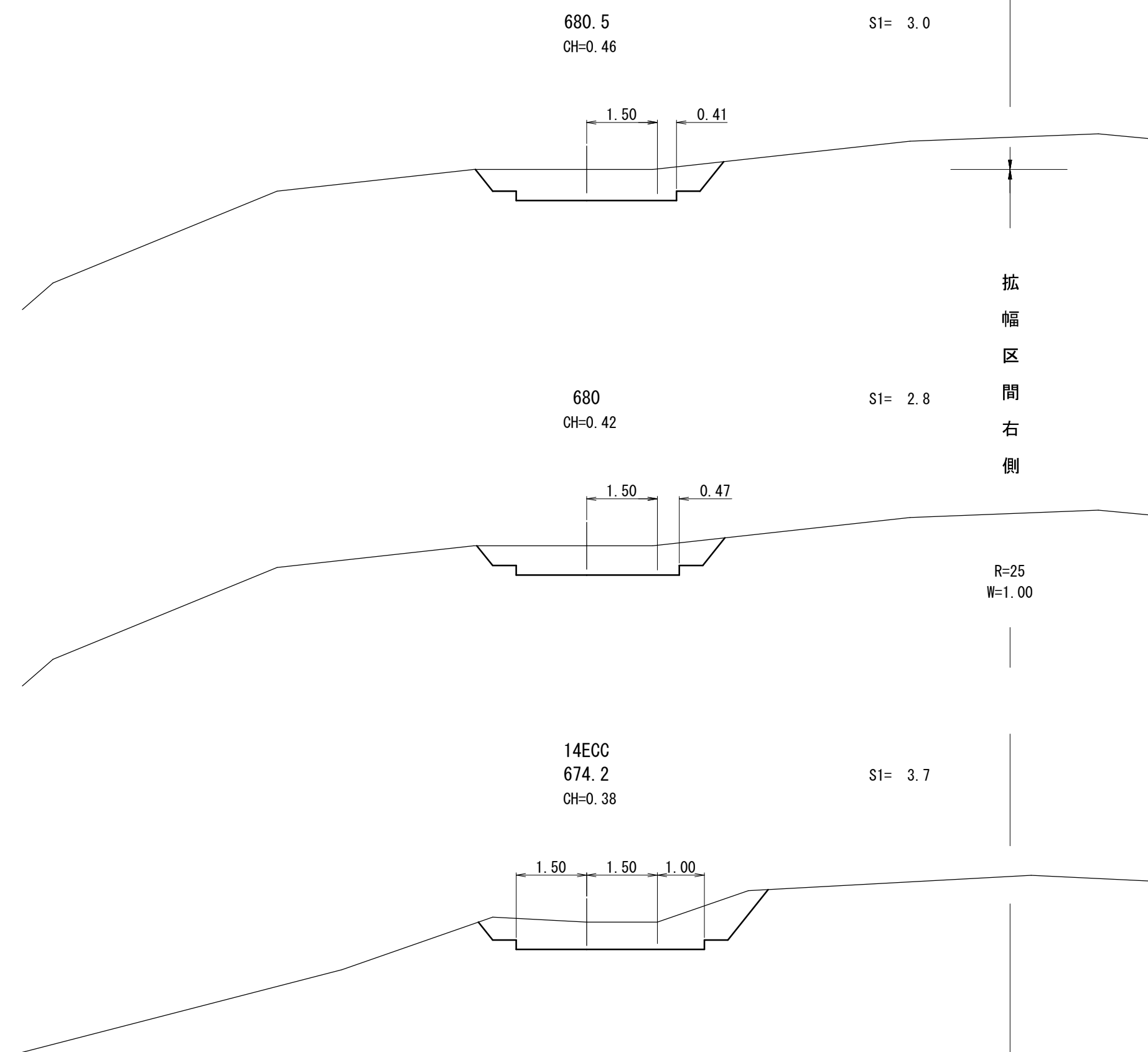


工事名	クルギ支線林道（林業専用道）新設工事		
図面名	横断面図		
縮尺	1:100	図番	33
図面作成年	令和8年2月	番	9
北海道森林管理局 空知森林管理署			



拡  
幅  
区  
間  
右  
側

工事名	クルギ支線林道（林業専用道）新設工事		
図面名	横断面図		
縮尺	1:100	図番	33
図面作成年	令和8年2月	番	10
北海道森林管理局 空知森林管理署			

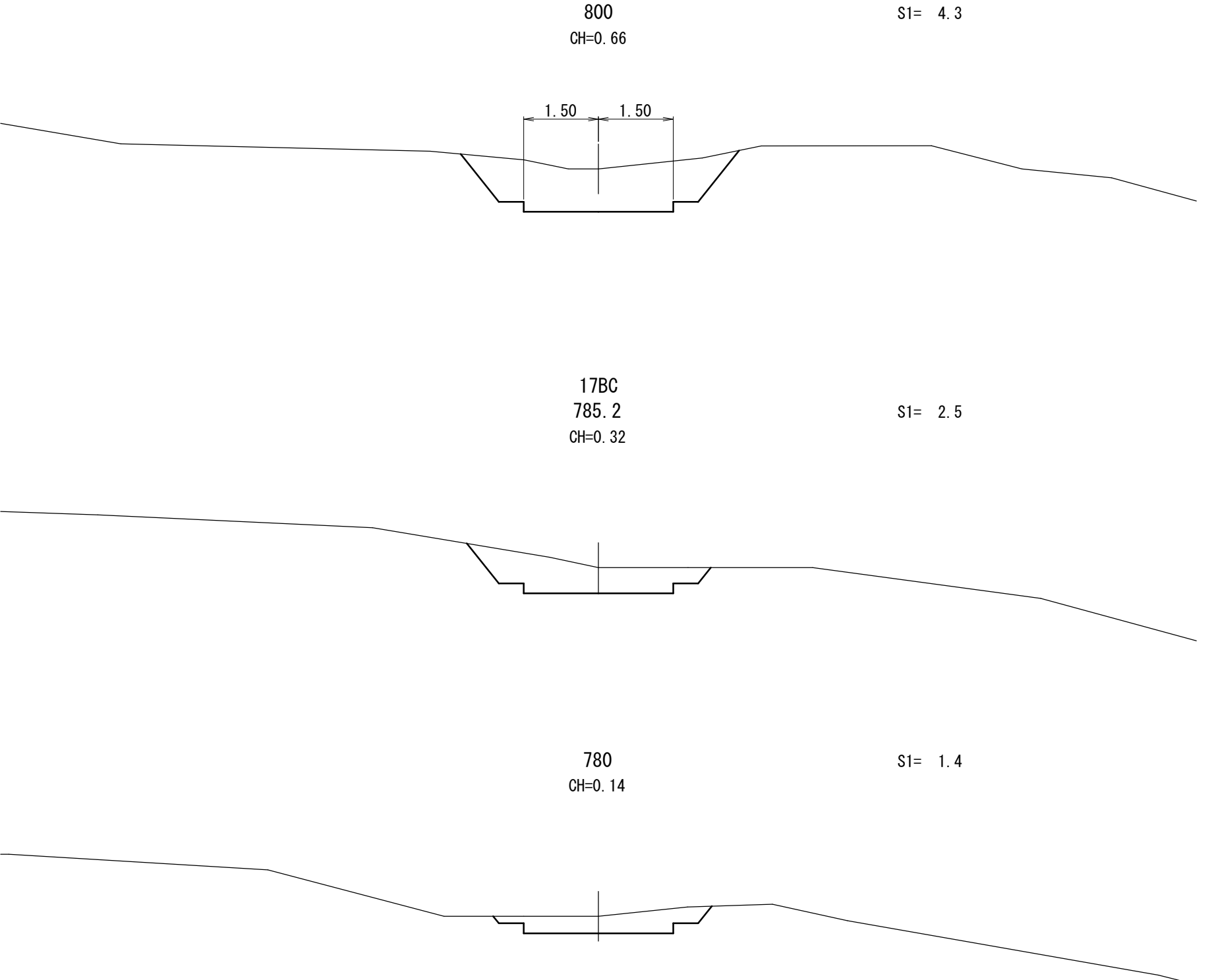
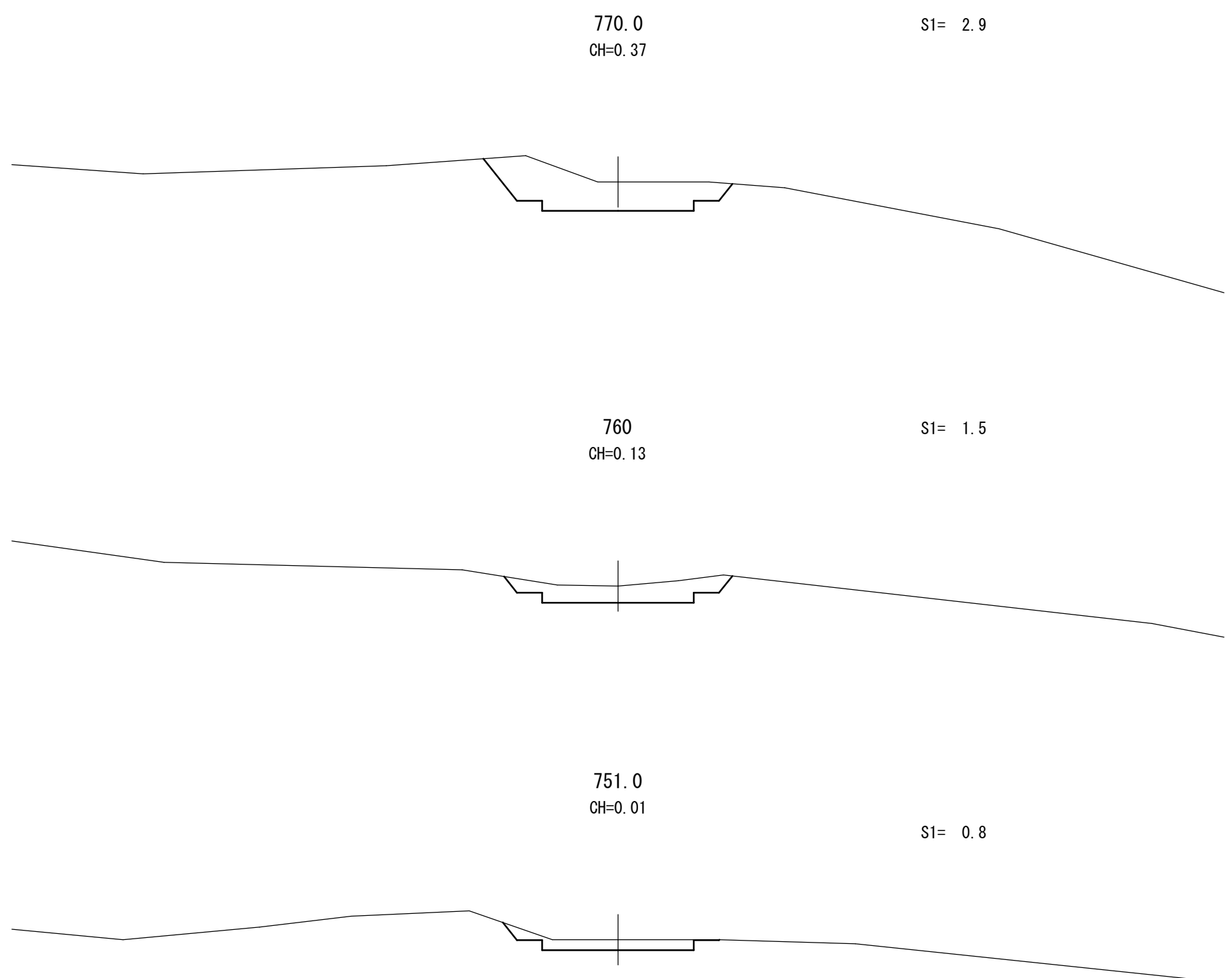
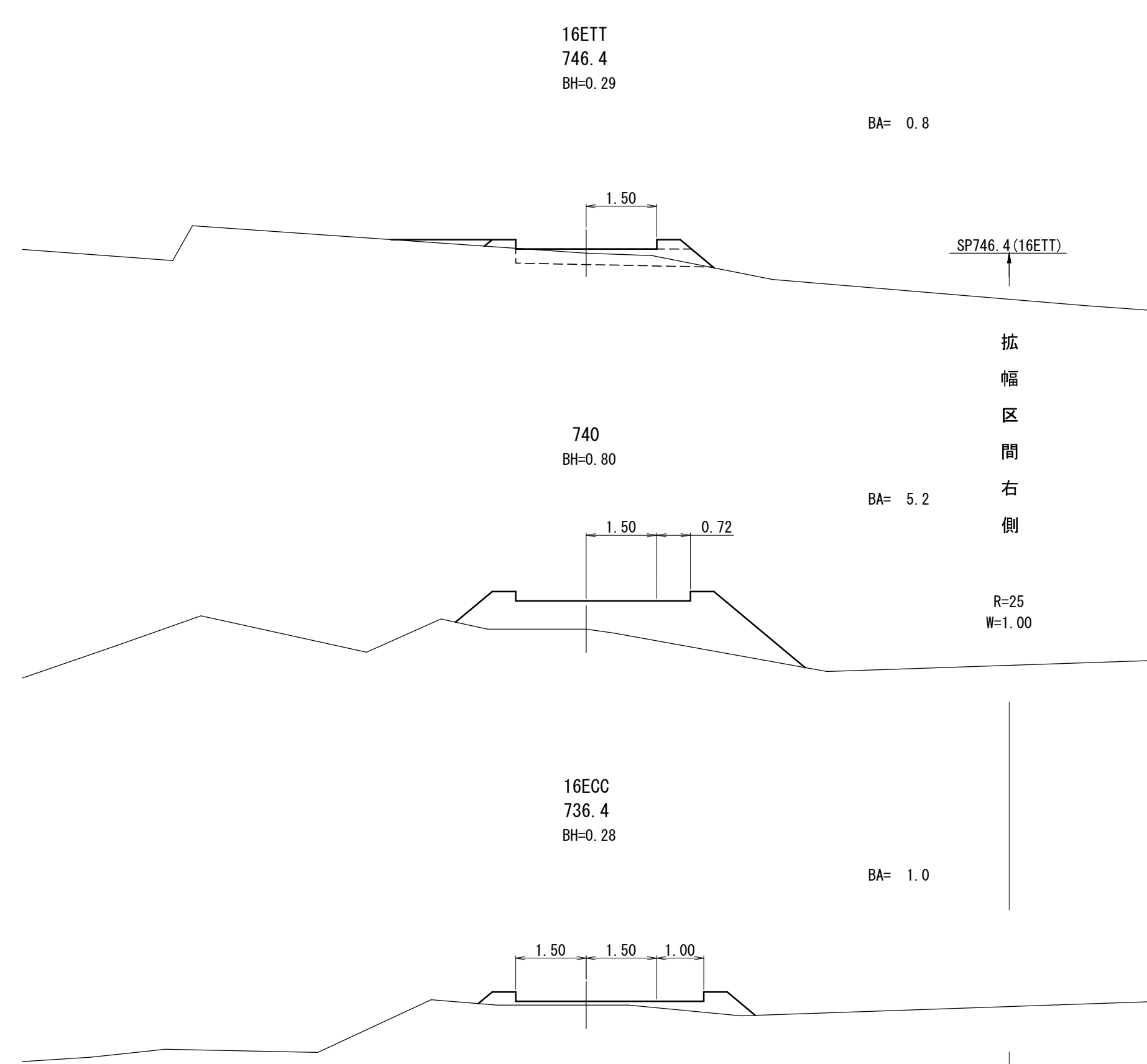


拡  
幅  
区  
間  
右  
側

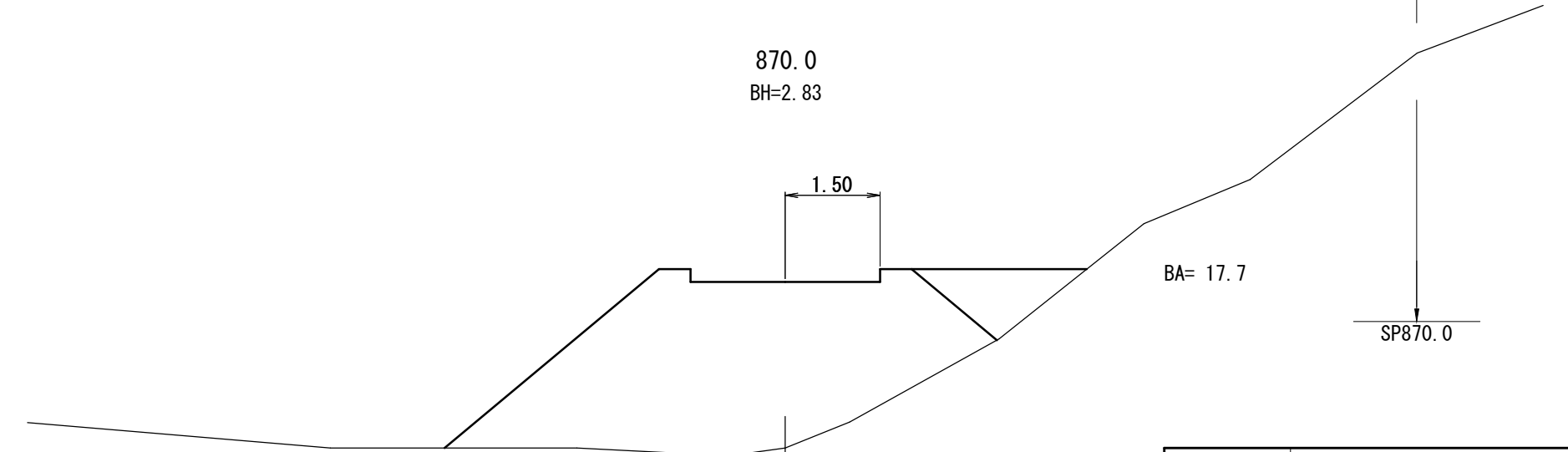
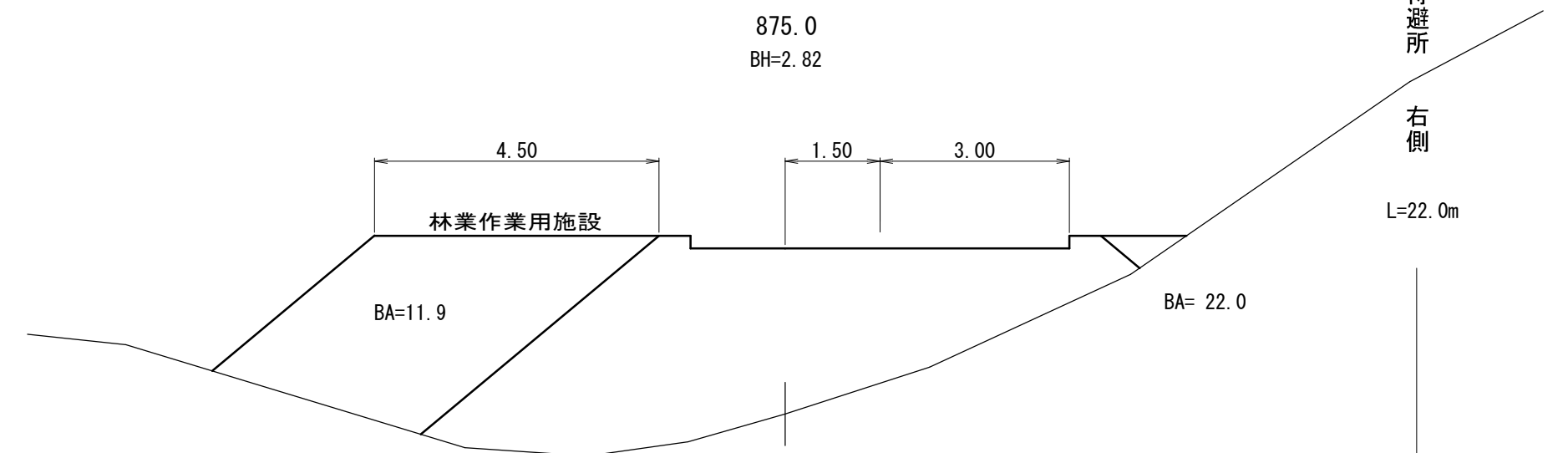
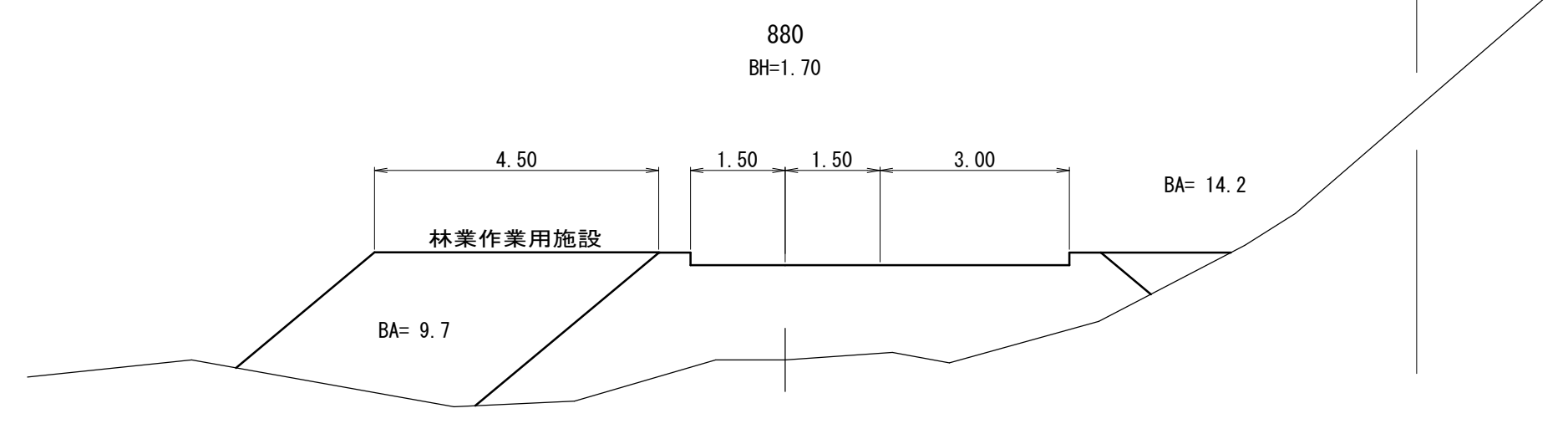
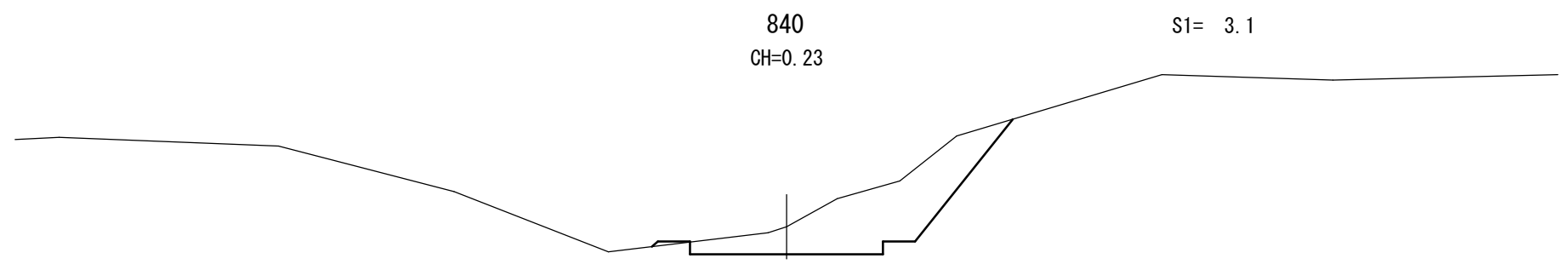
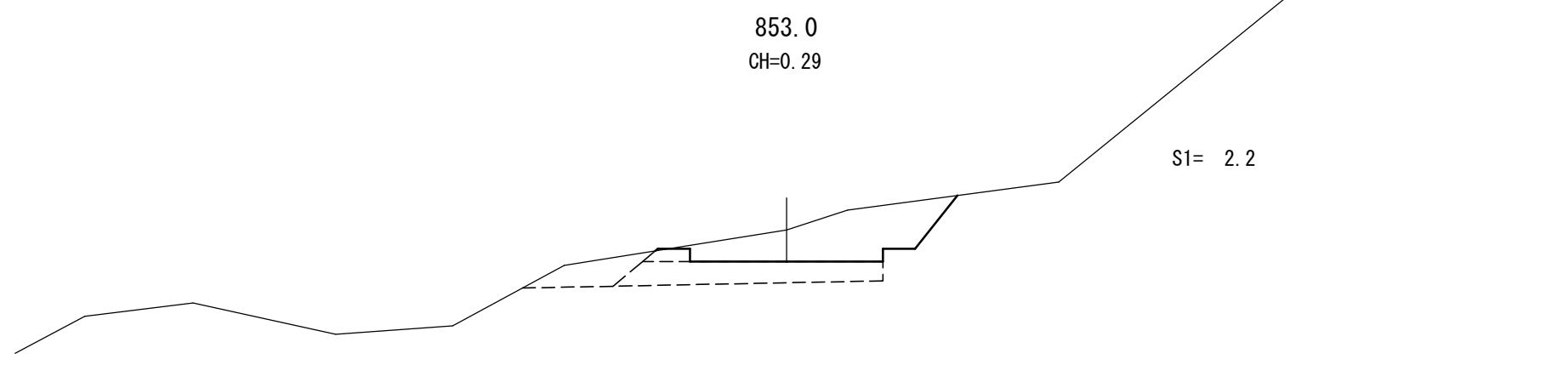
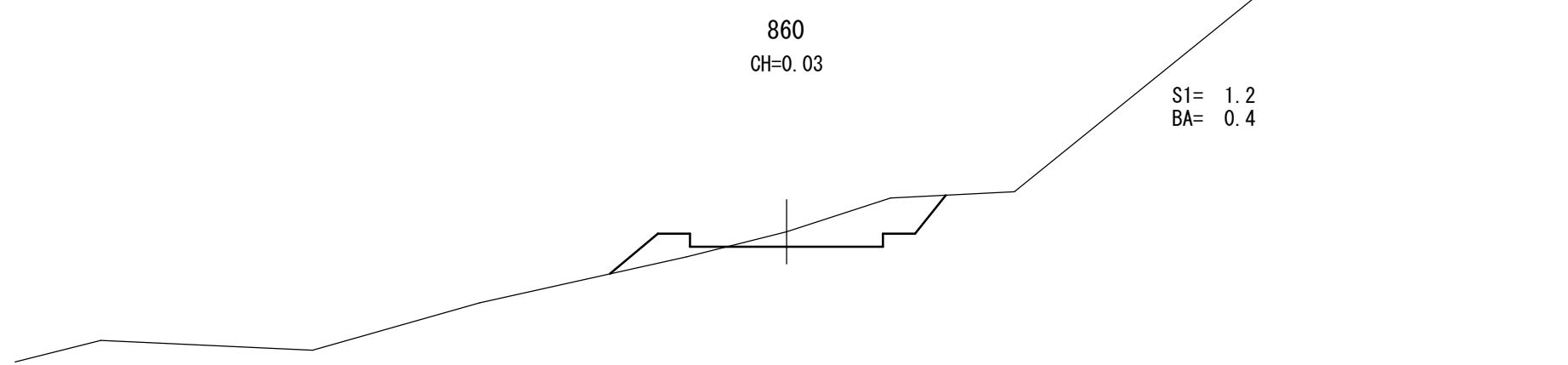
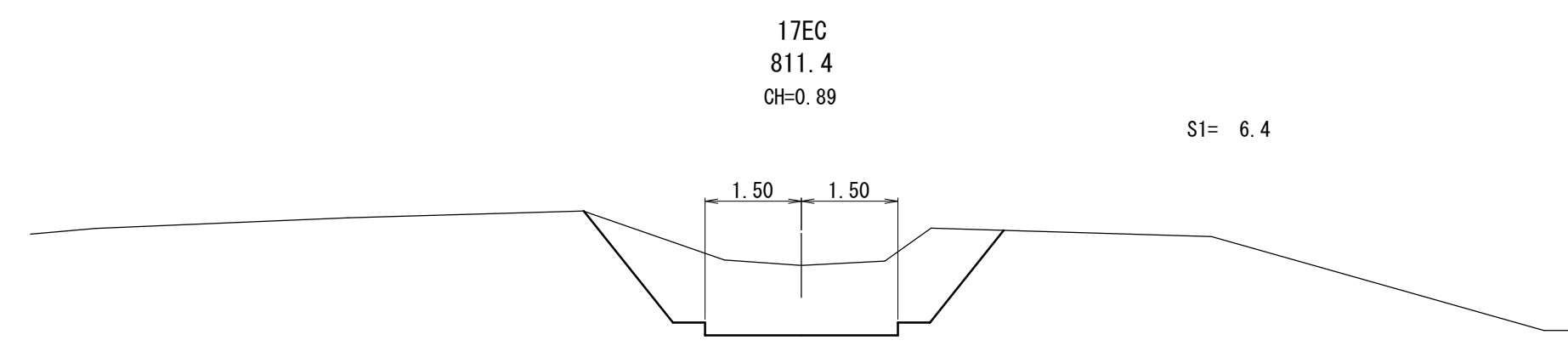
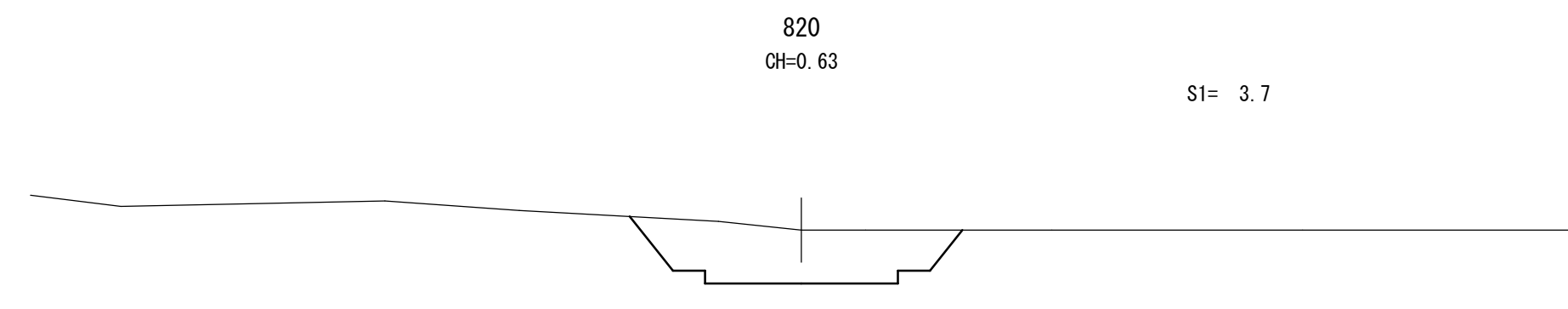
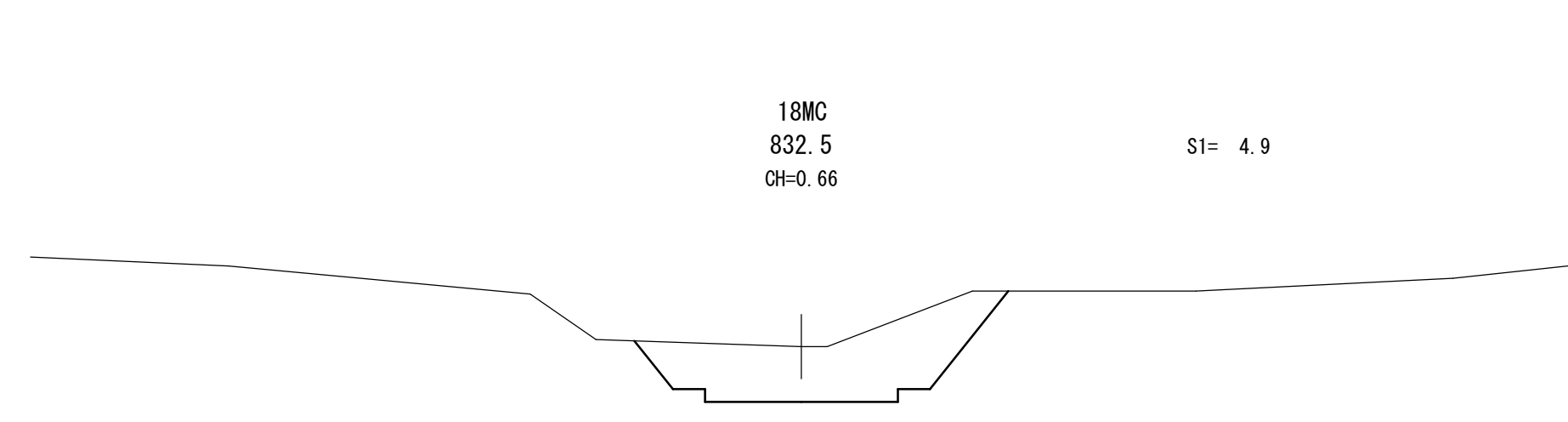
拡  
幅  
区  
間  
右  
側

拡  
幅  
区  
間  
右  
側

工 事 名	クルギ支線林道（林業専用道）新設工事		
図 面 名	横 断 面 図		
縮 尺	1 : 100	図 番	33
図面作成 年 月	令和 8 年 2 月	番	11
北海道森林管理局 空知森林管理署			

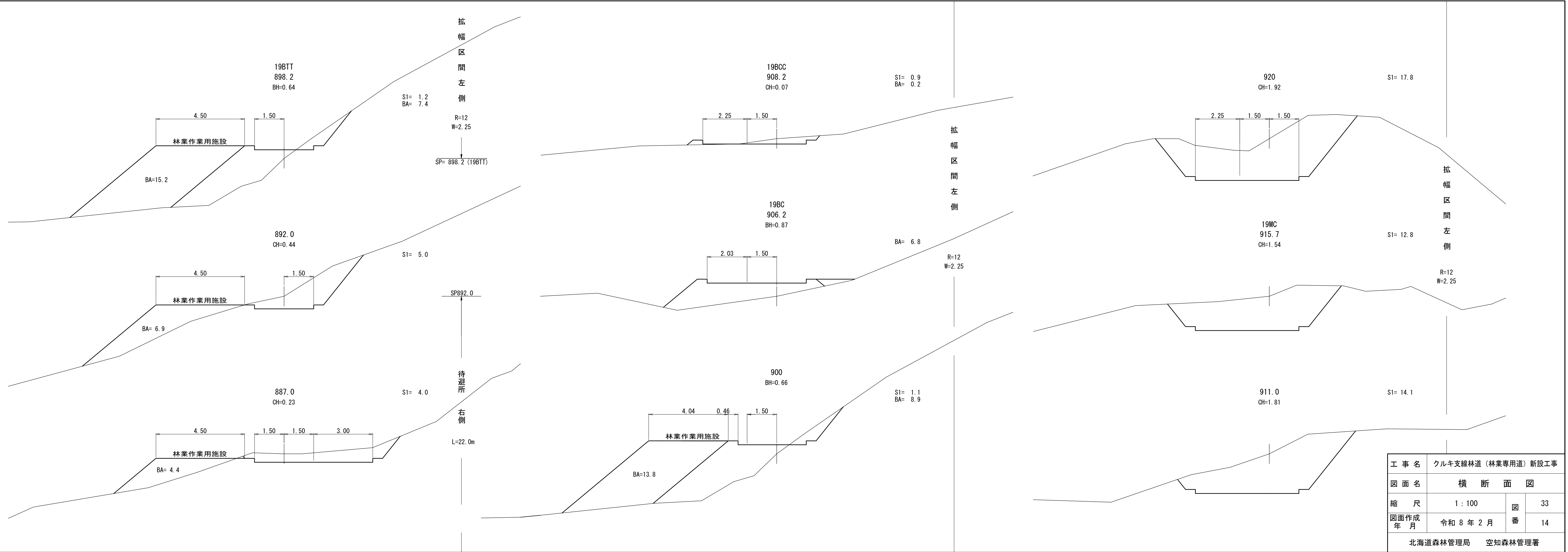


工事名	クルギ支線林道（林業専用道）新設工事		
図面名	横断面図		
縮尺	1:100	図	33
図面作成年	令和8年2月	番	12
北海道森林管理局 空知森林管理署			

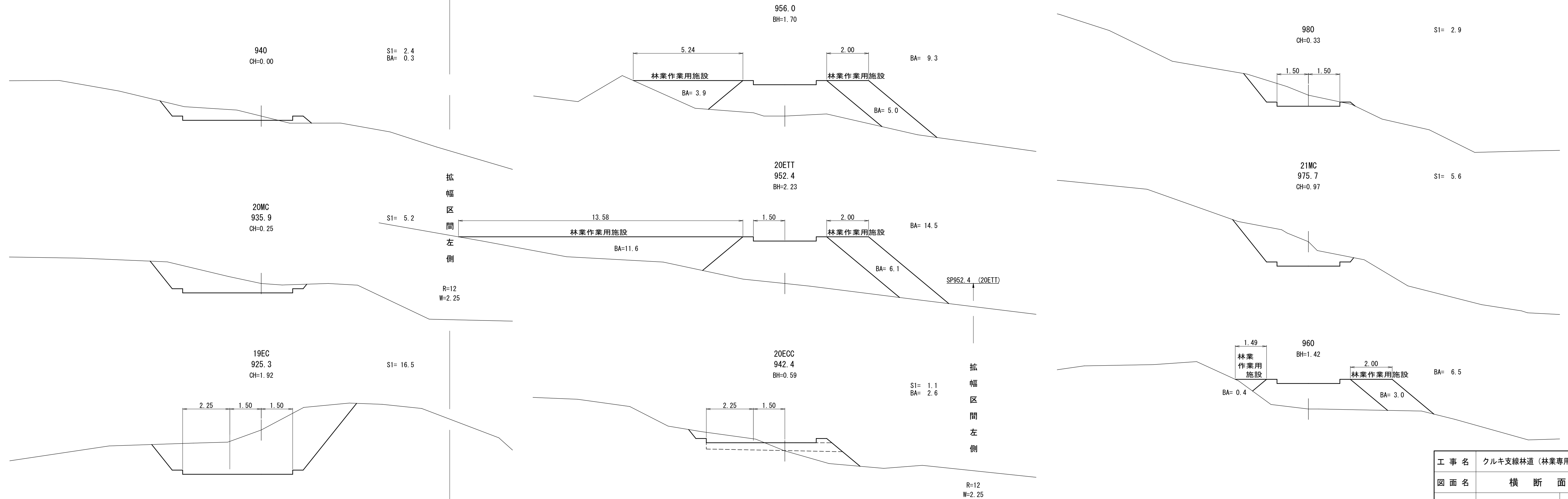


待避所  
右側  
L=22.0m

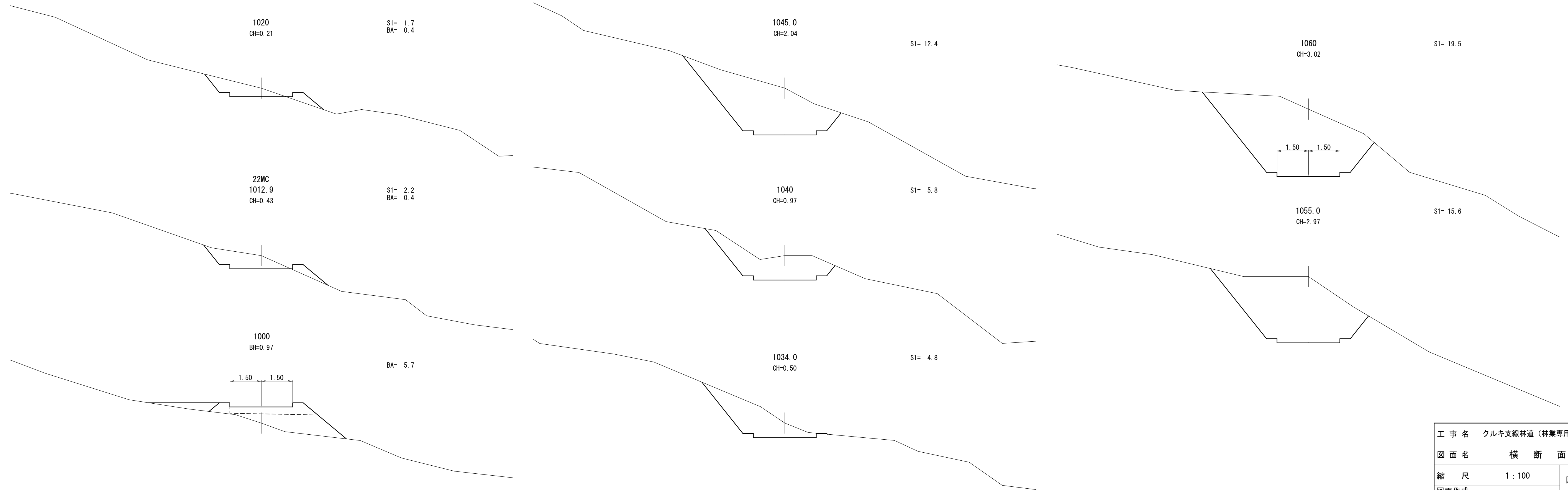
工事名	クルギ支線林道（林業専用道）新設工事		
図面名	横断面図		
縮尺	1:100	図番	33
図面作成年	令和8年2月	番	13
北海道森林管理局 空知森林管理署			



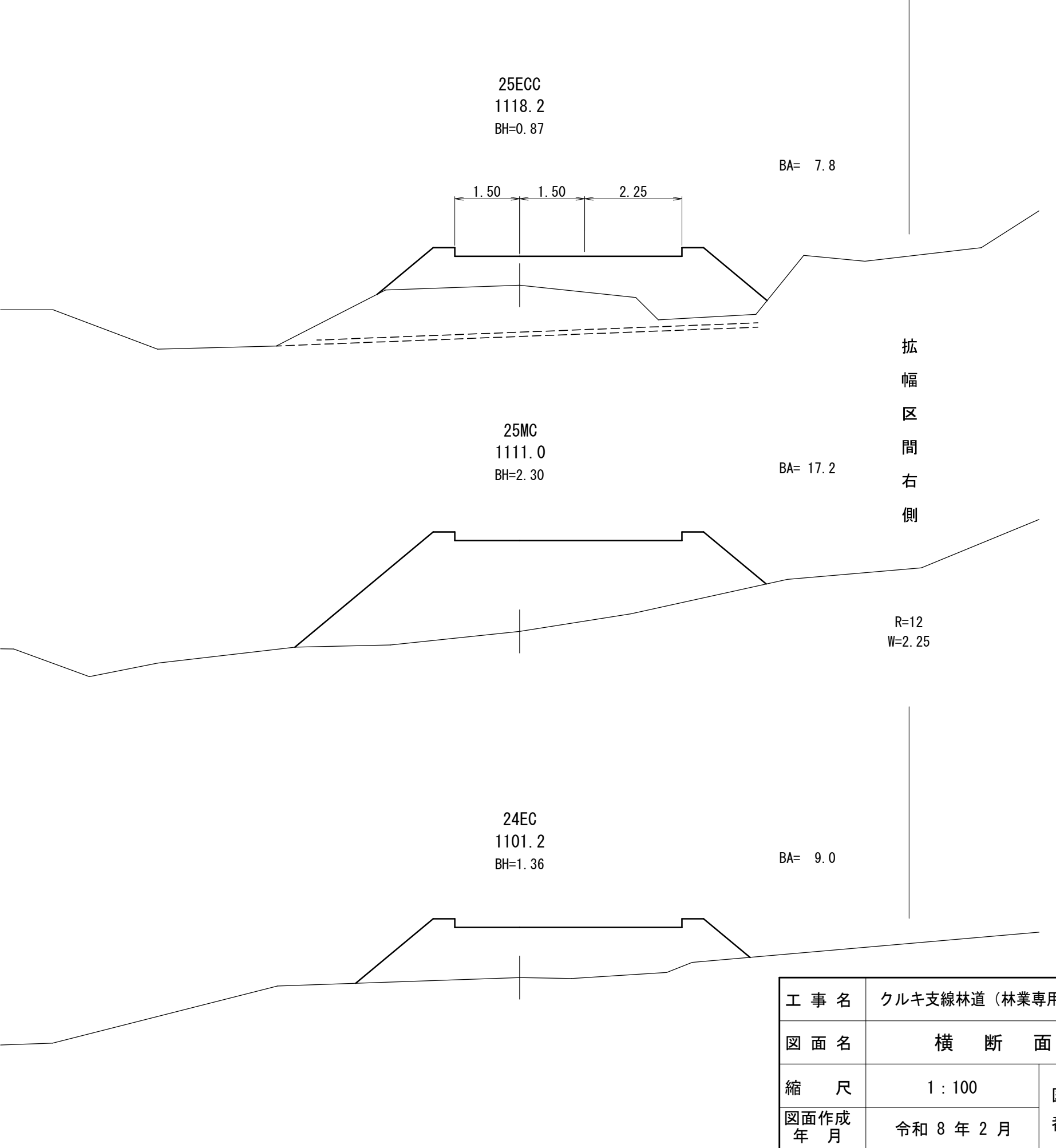
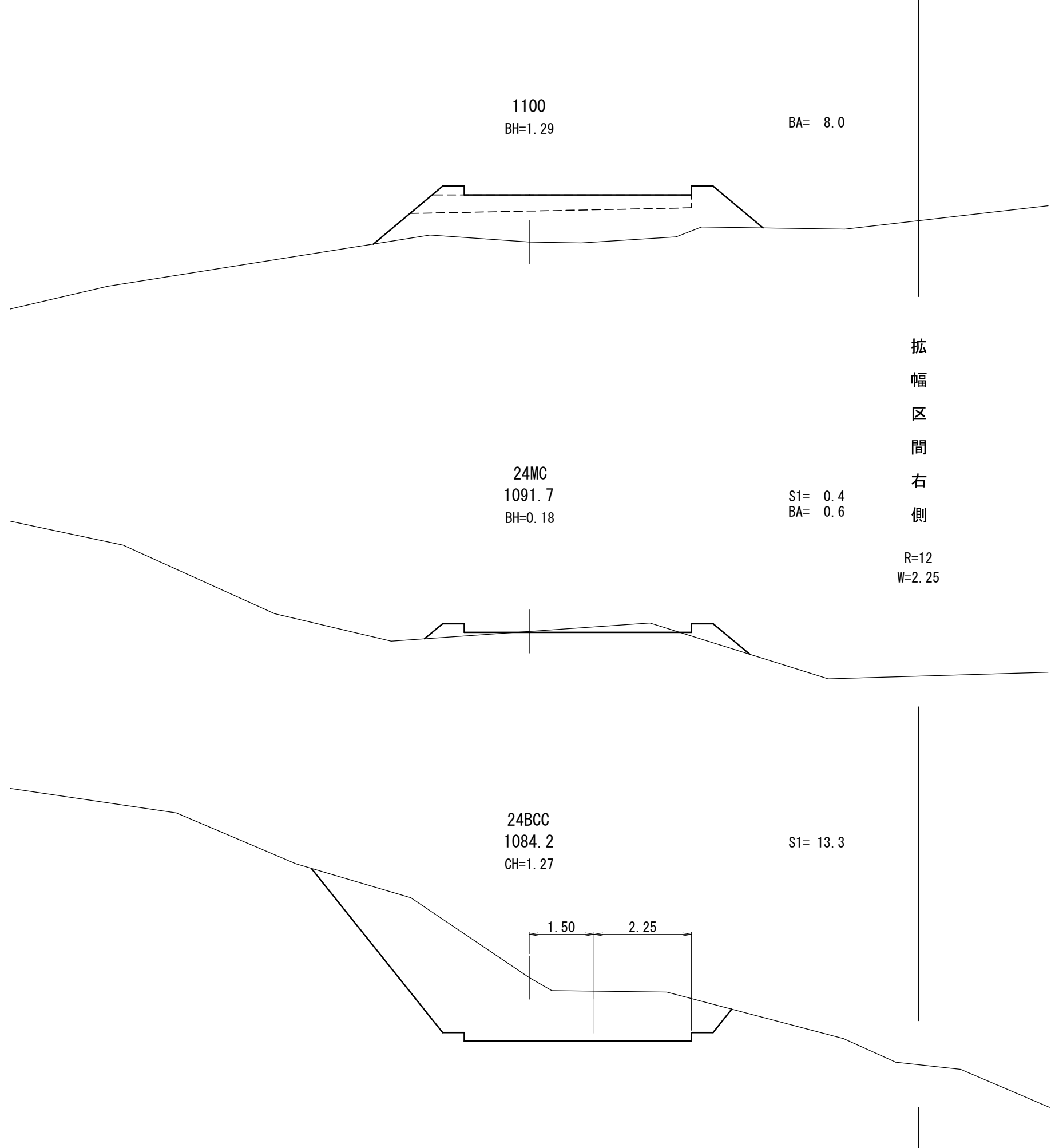
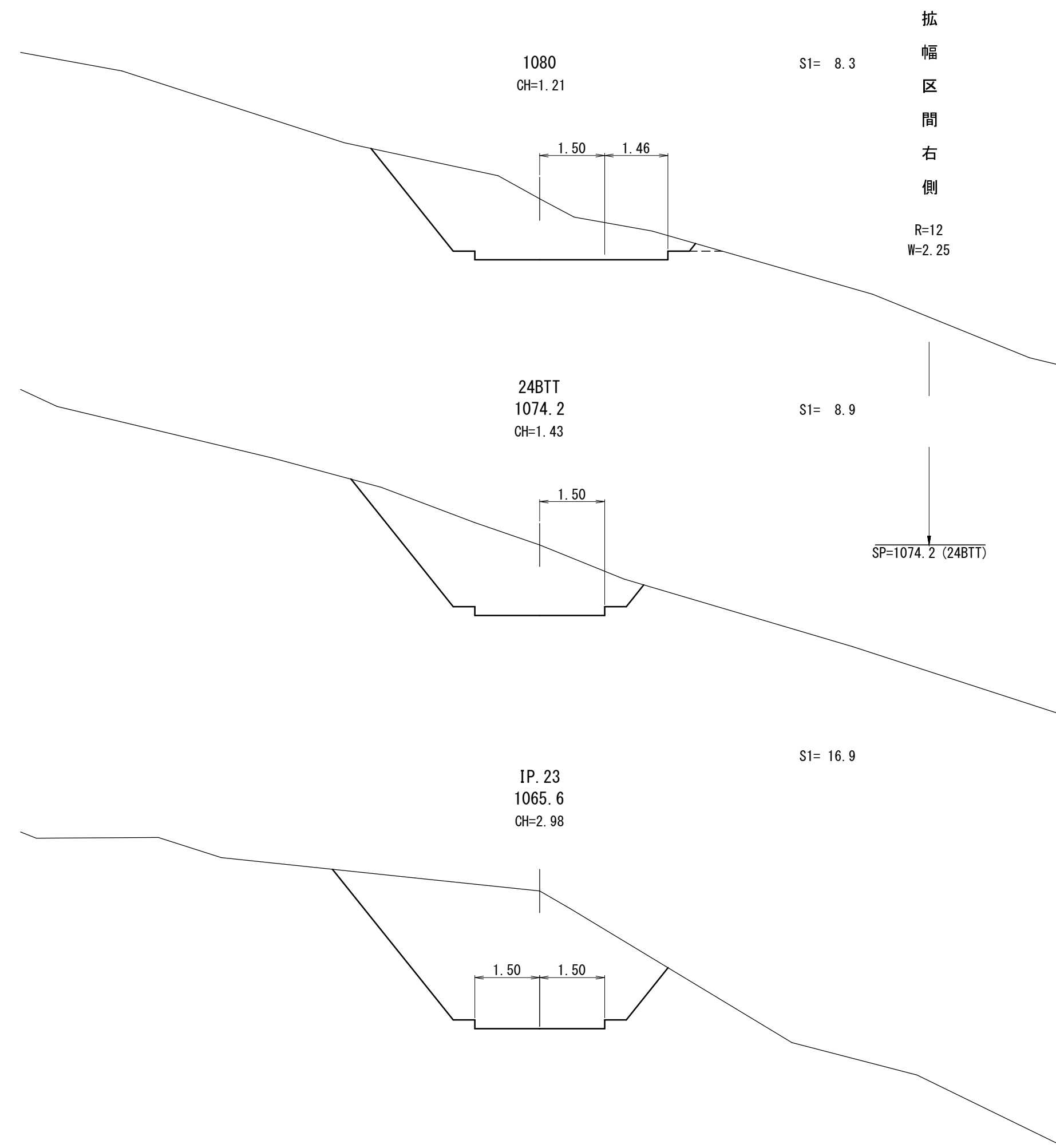
工事名	クルギ支線林道（林業専用道）新設工事		
図面名	横断面図		
縮尺	1:100	図番	33
図面作成年	令和8年2月	番	14
北海道森林管理局 空知森林管理署			



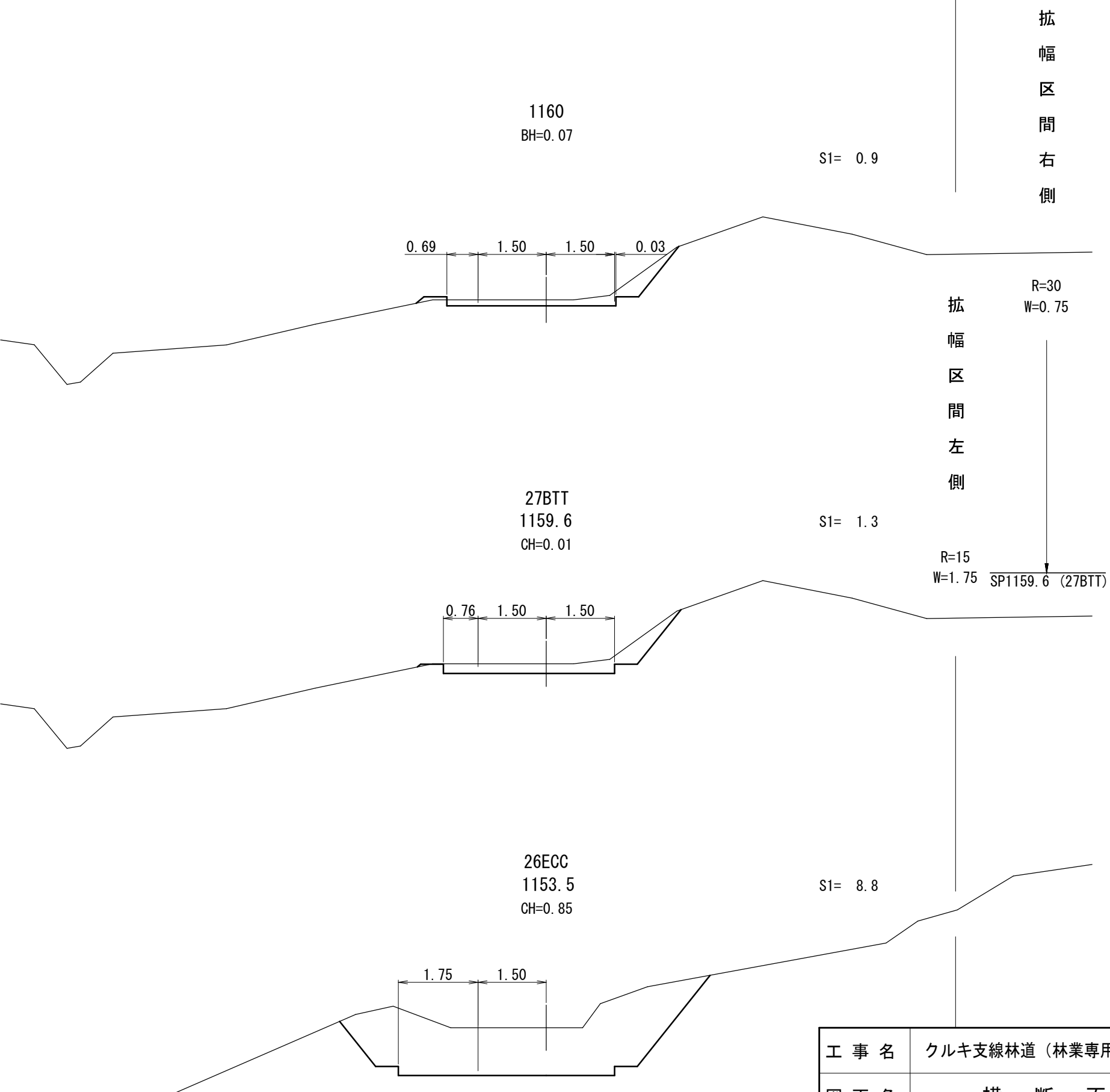
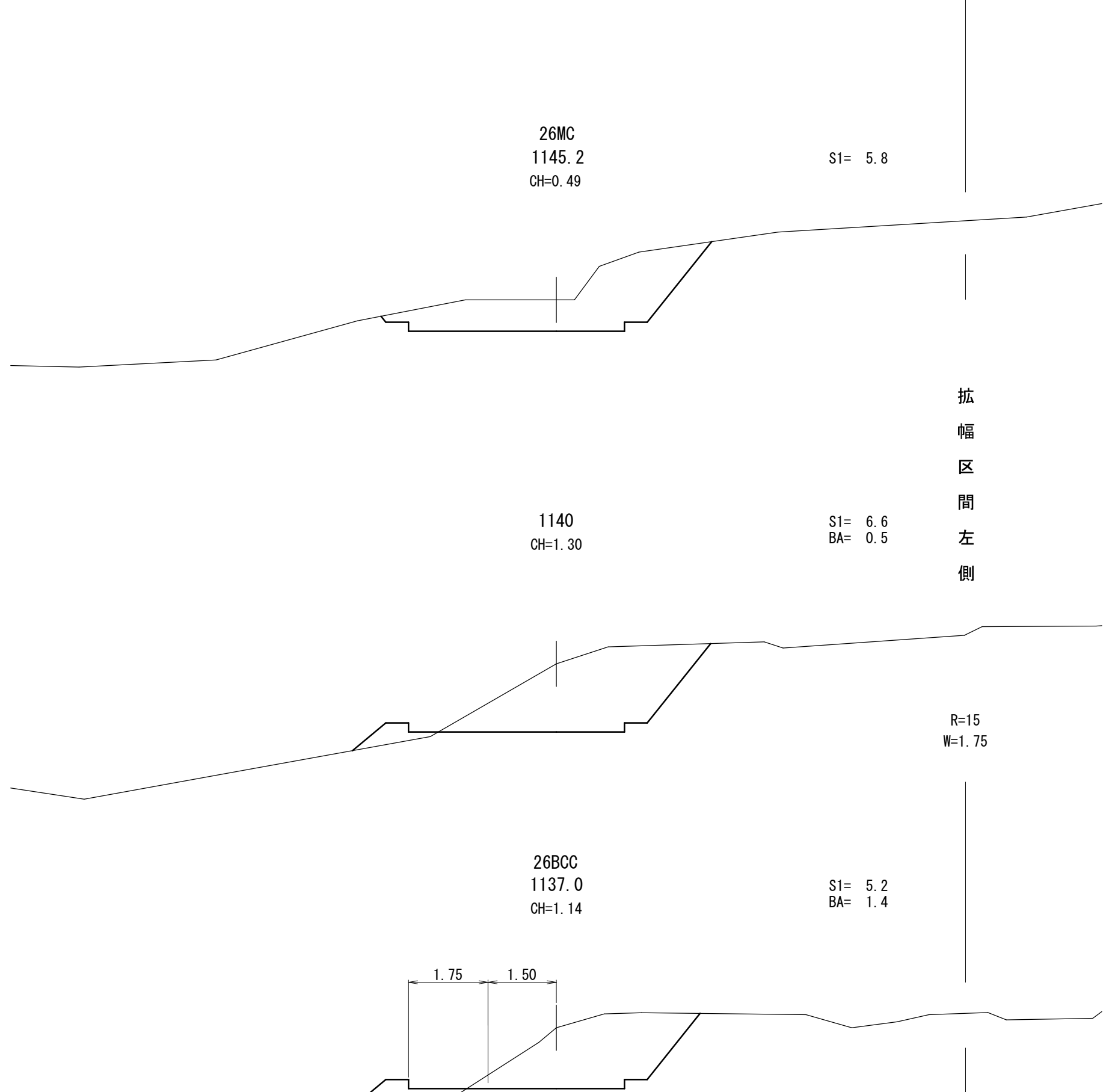
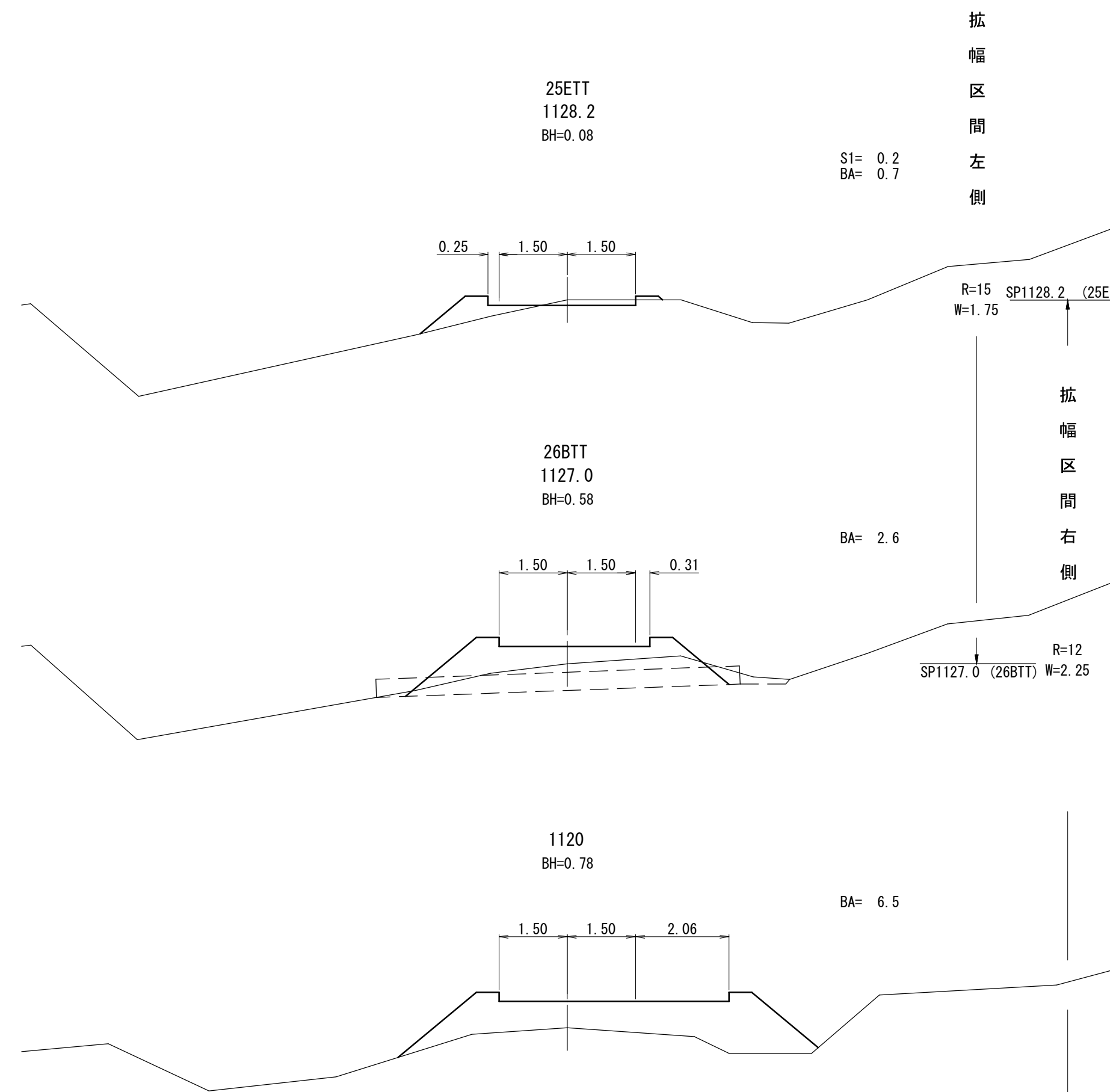
工事名	クルギ支線林道（林業専用道）新設工事		
図面名	横断面図		
縮尺	1:100	図番	33
図面作成年	令和8年2月	番	15
北海道森林管理局 空知森林管理署			



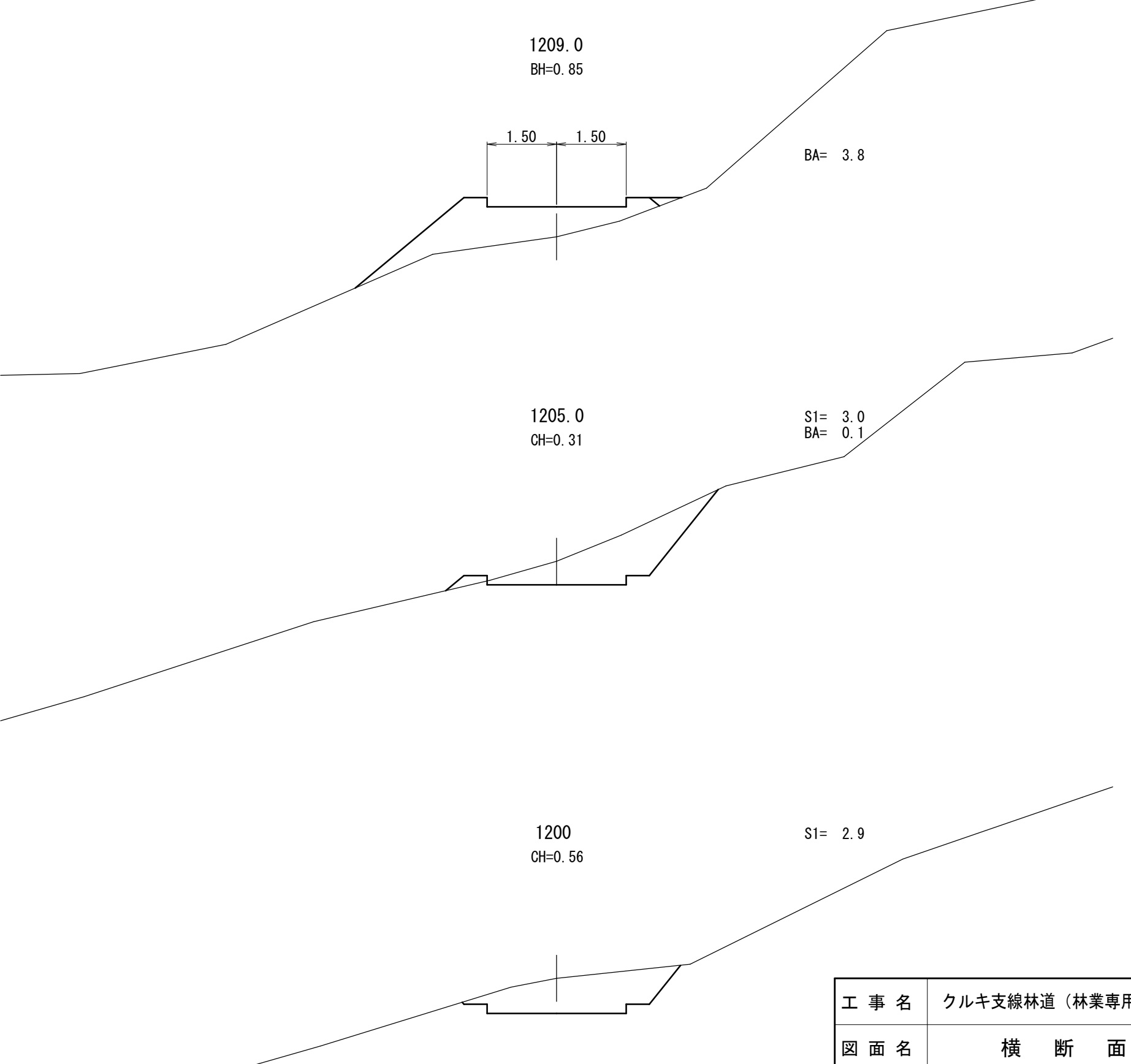
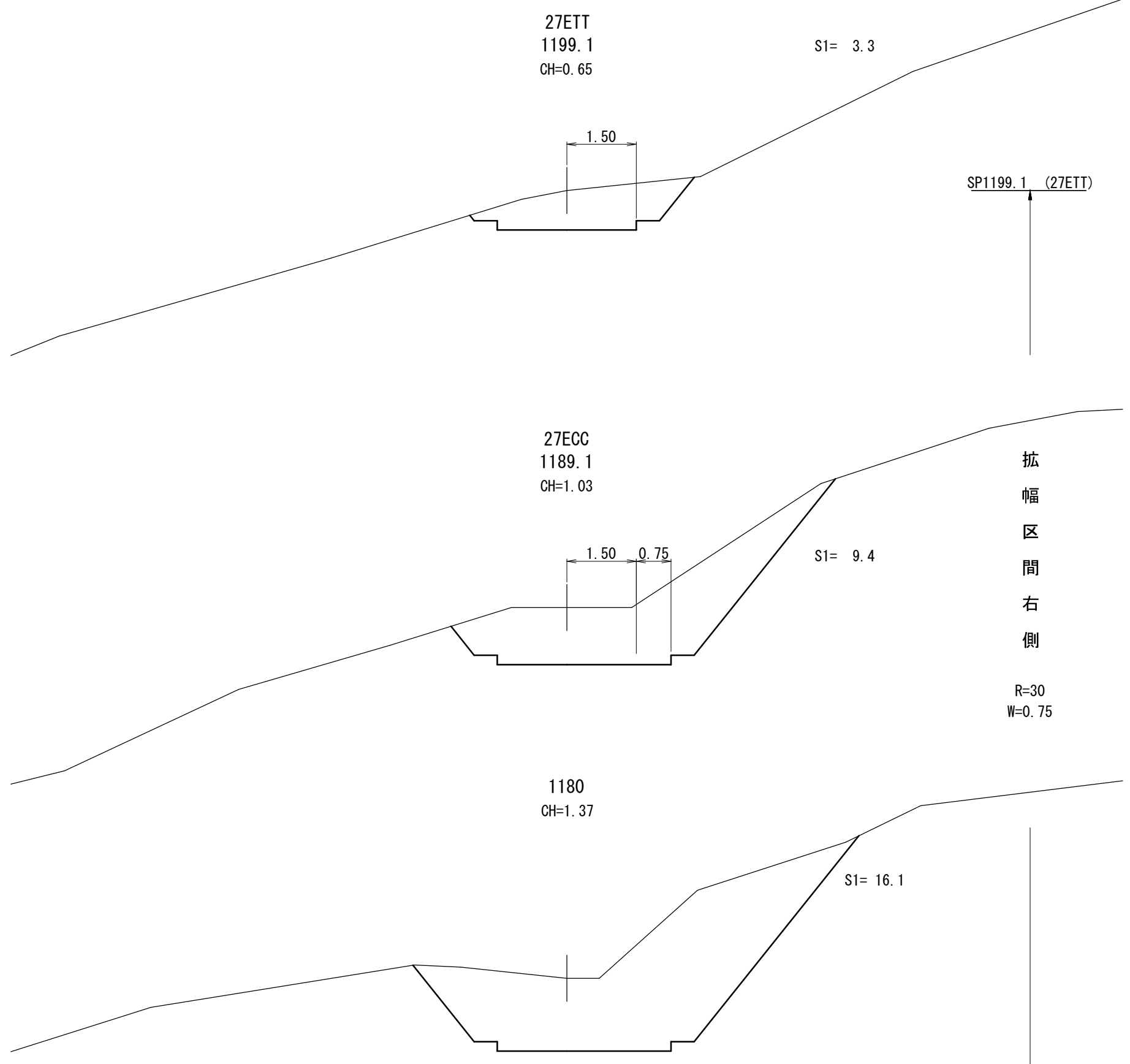
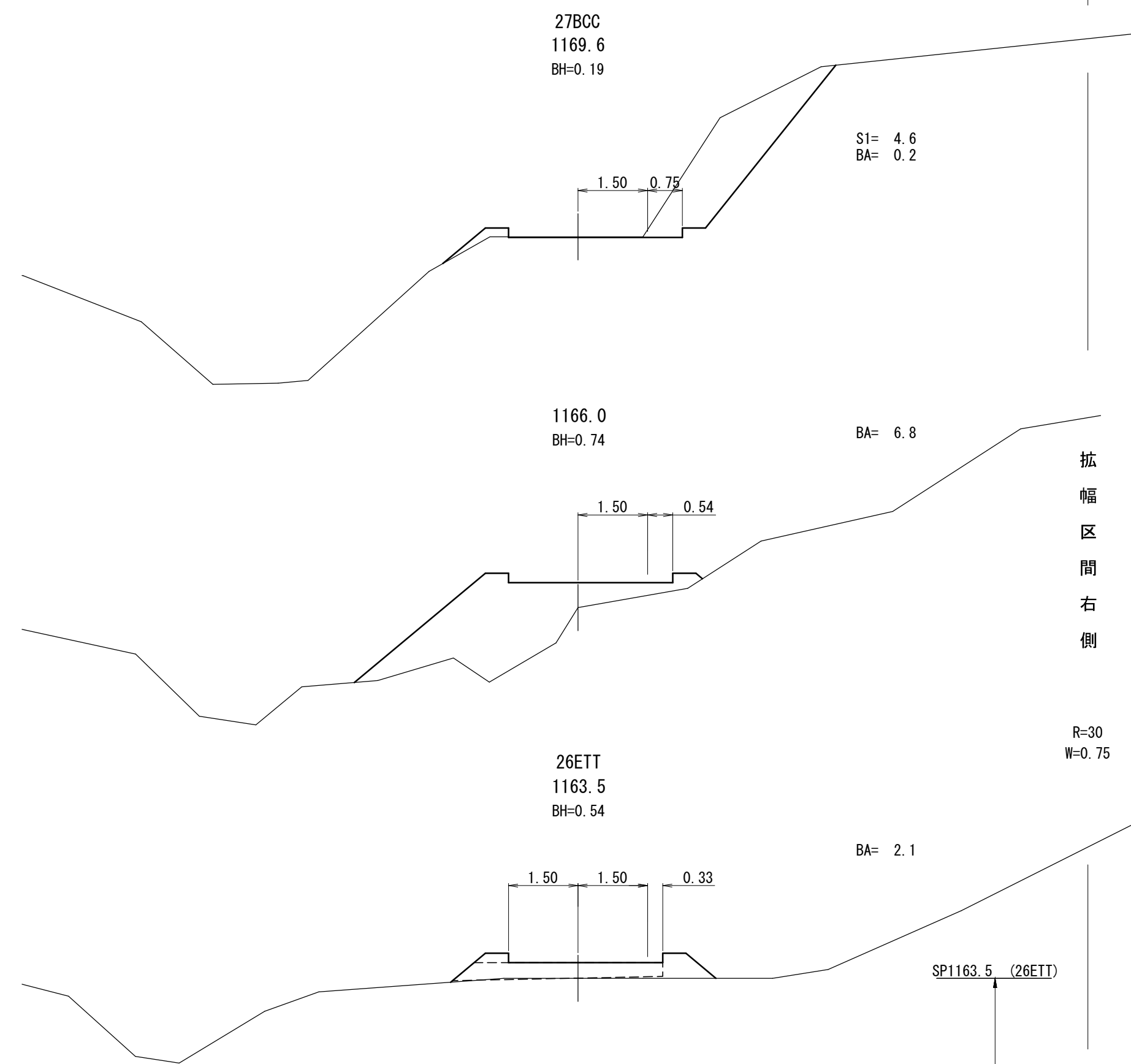
工事名	クルギ支線林道（林業専用道）新設工事		
図面名	横断面図		
縮尺	1:100	図	33
図面作成年	令和8年2月	番	16
北海道森林管理局 空知森林管理署			



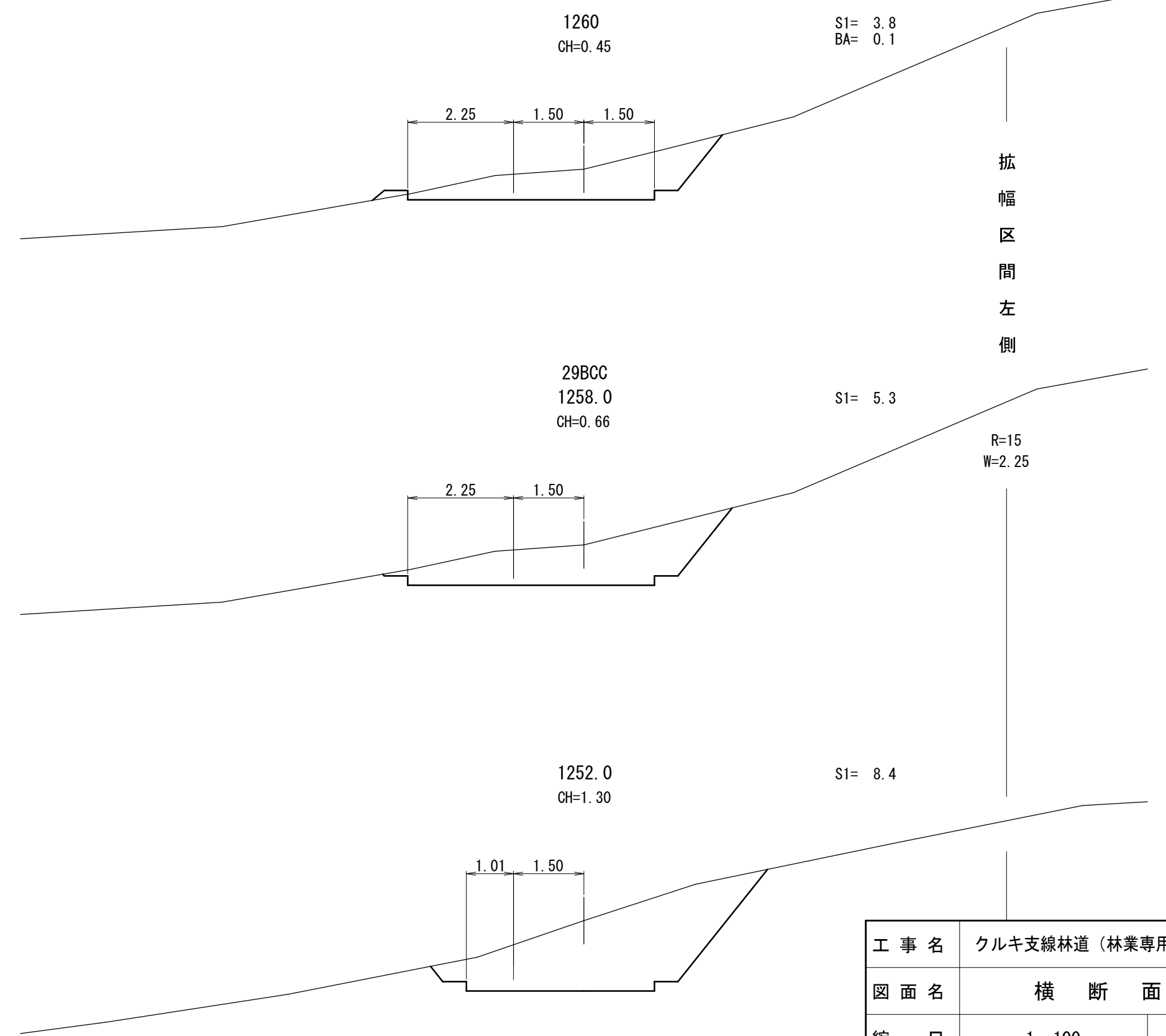
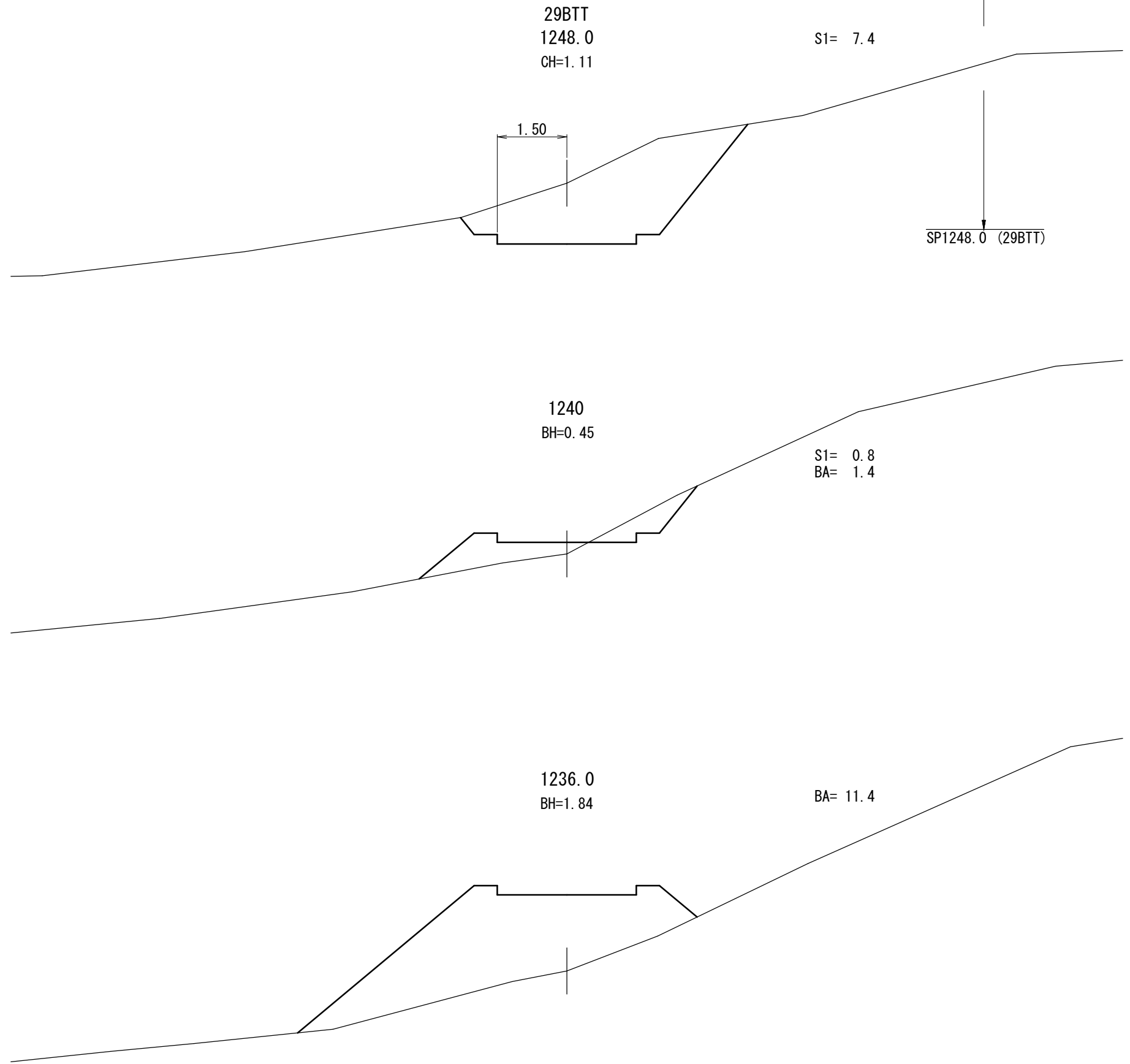
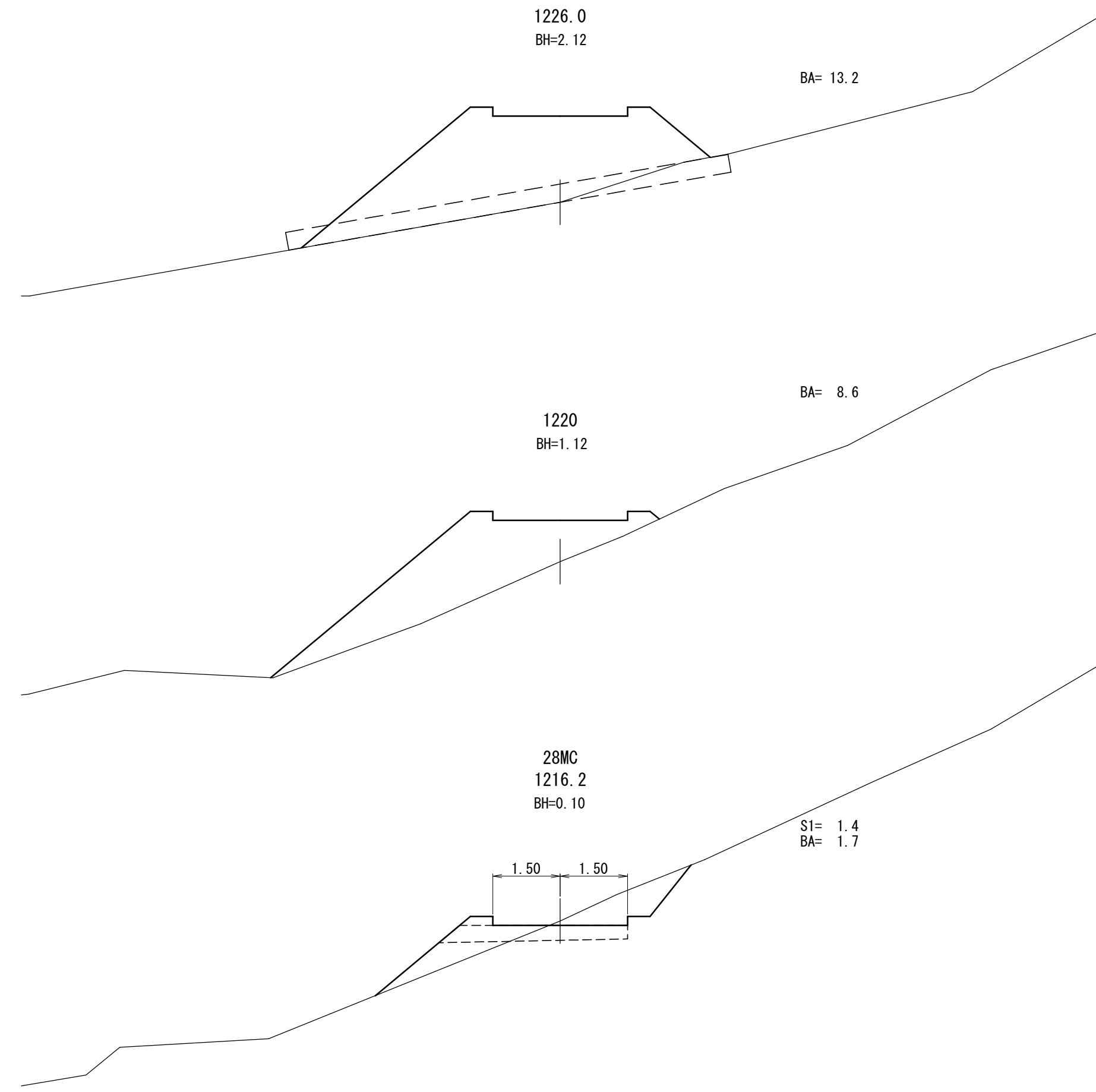
工事名	クルキ支線林道（林業専用道）新設工事		
図面名	横断面図		
縮尺	1:100	図	33
図面作成年	令和8年2月	番	17
北海道森林管理局 空知森林管理署			



工事名	クルギ支線林道（林業専用道）新設工事		
図面名	横断面図		
縮尺	1:100	図番	33
図面作成年	令和8年2月	番	18
北海道森林管理局 空知森林管理署			

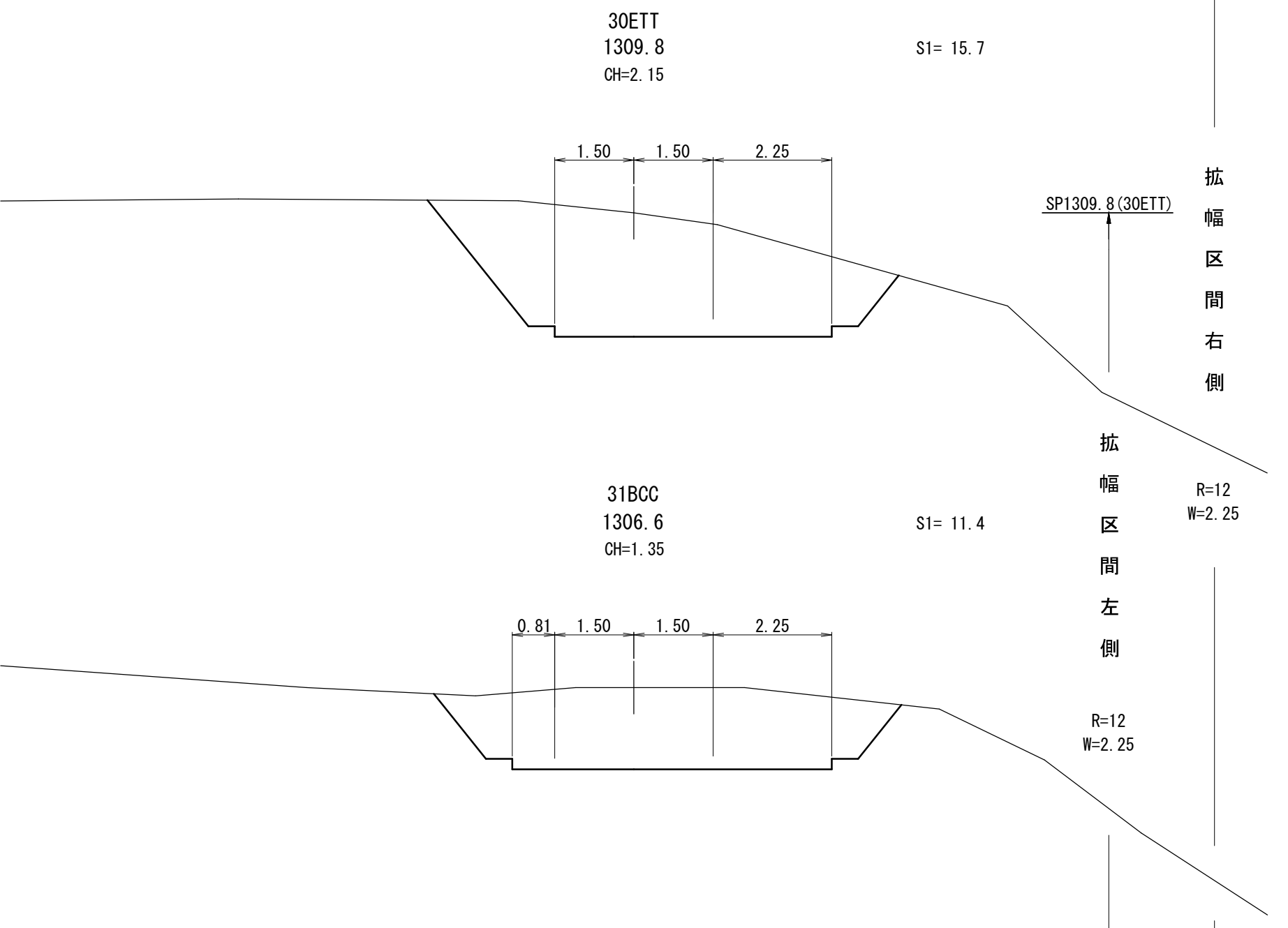
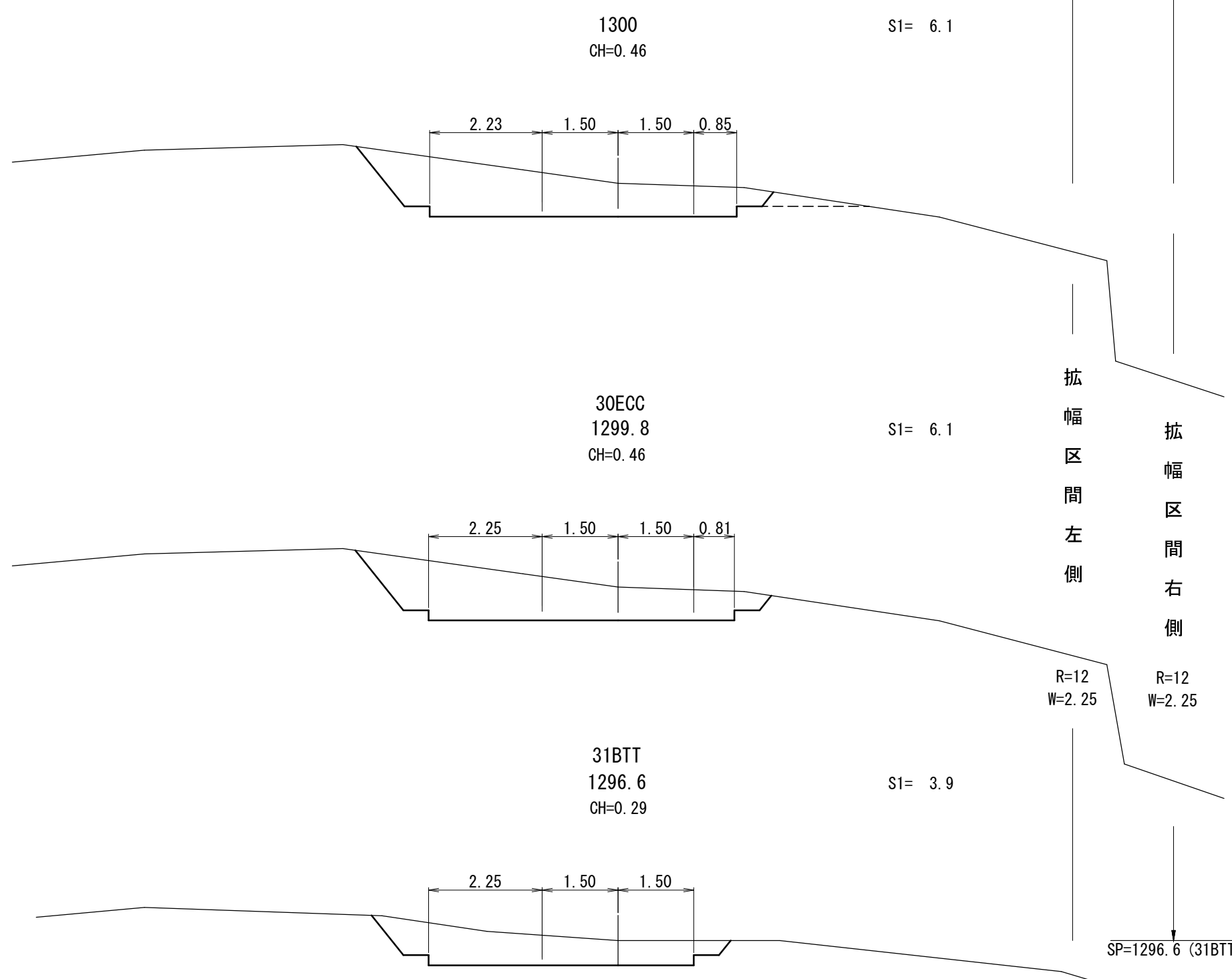
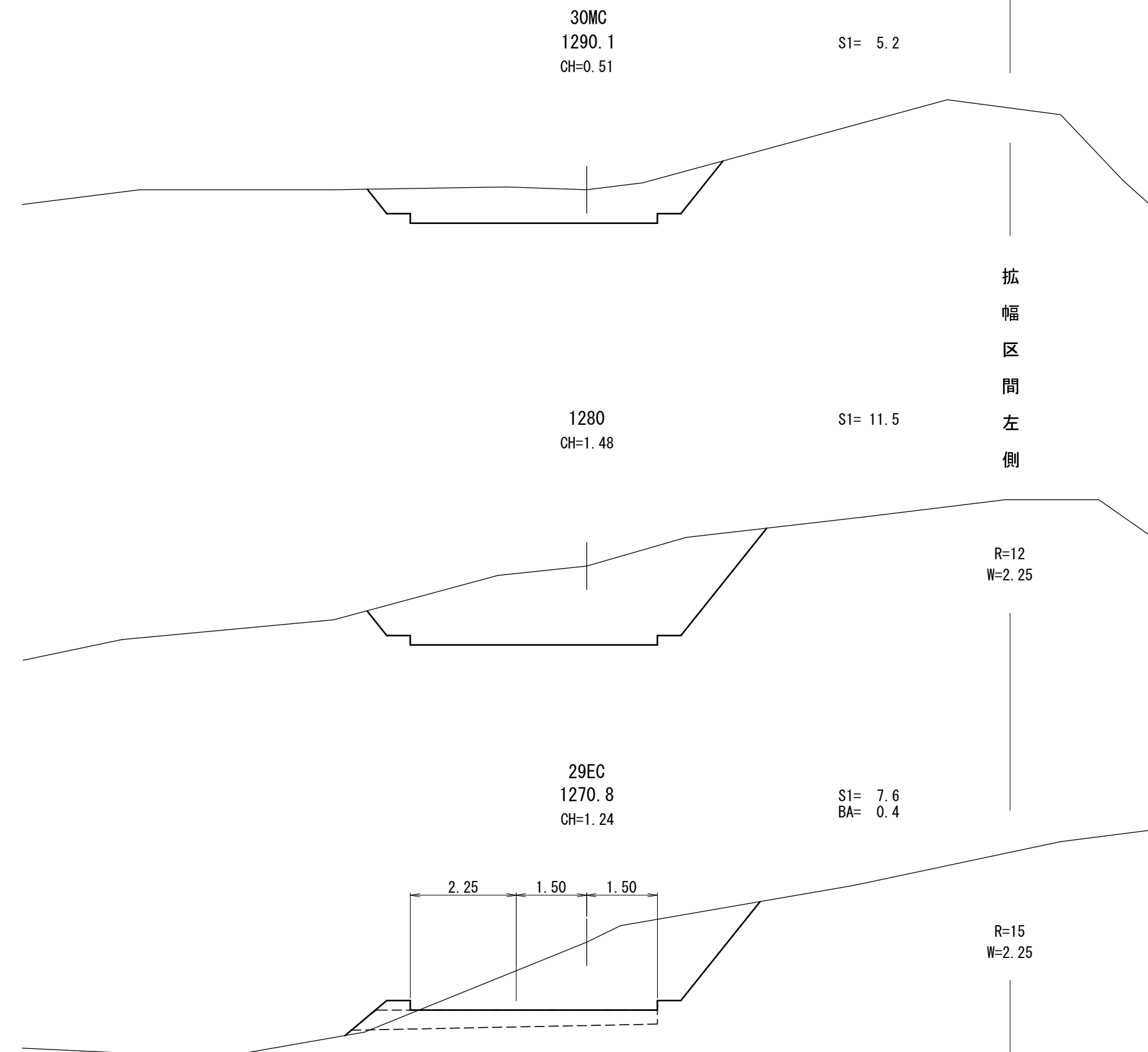


工事名	クルギ支線林道（林業専用道）新設工事		
図面名	横断面図		
縮尺	1:100	図	33
図面作成 年 月	令和8年2月	番	19
北海道森林管理局 空知森林管理署			

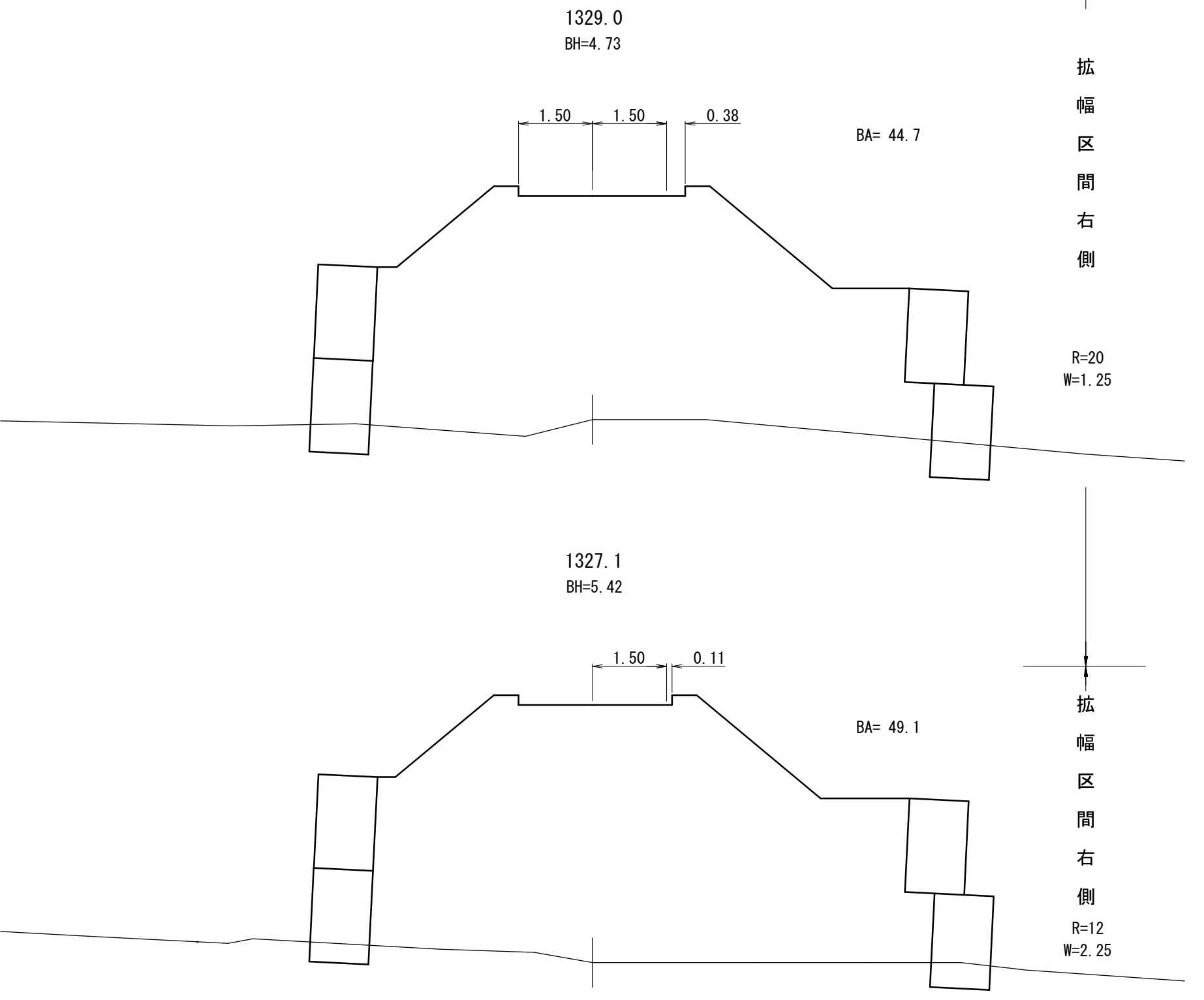
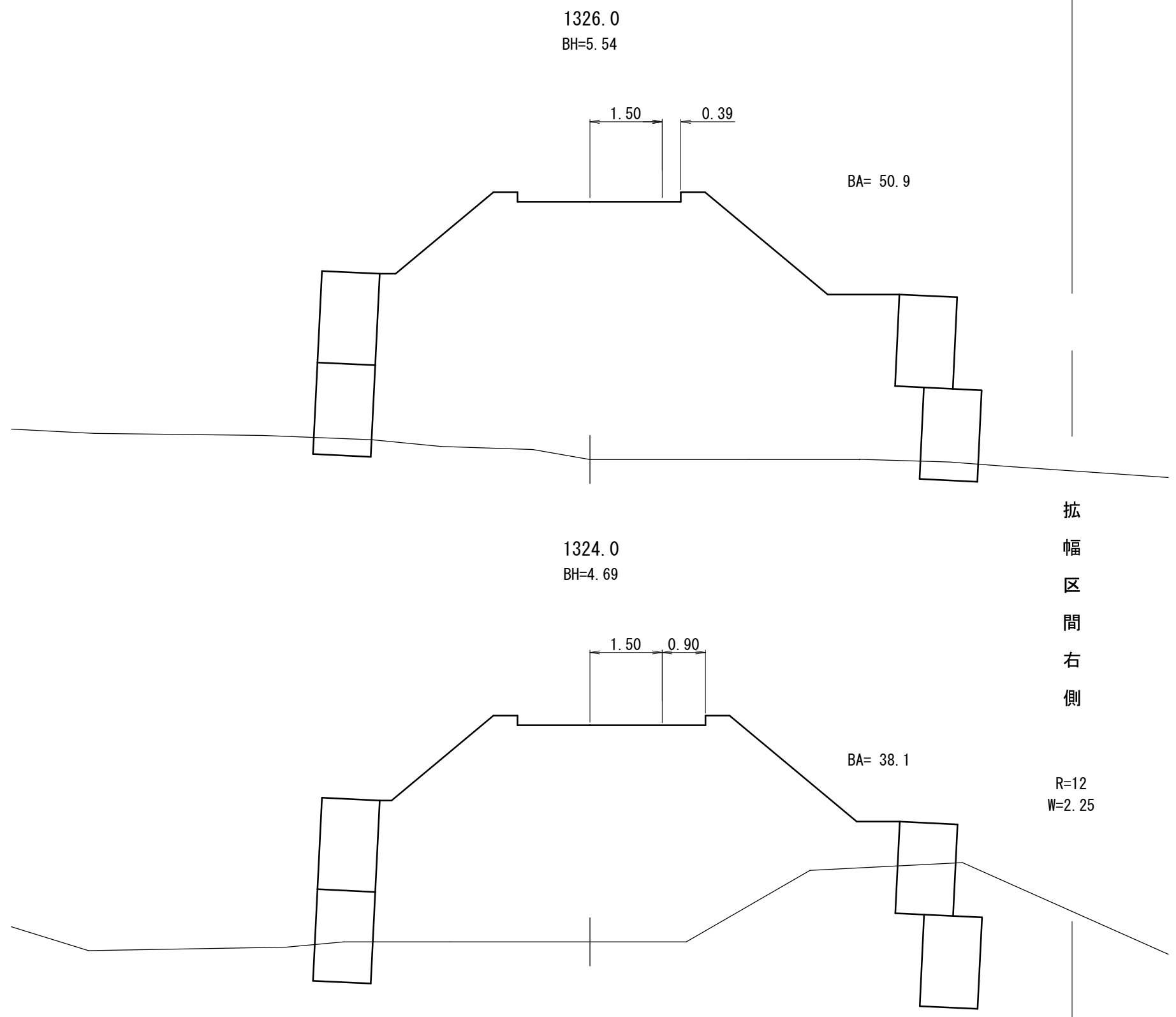
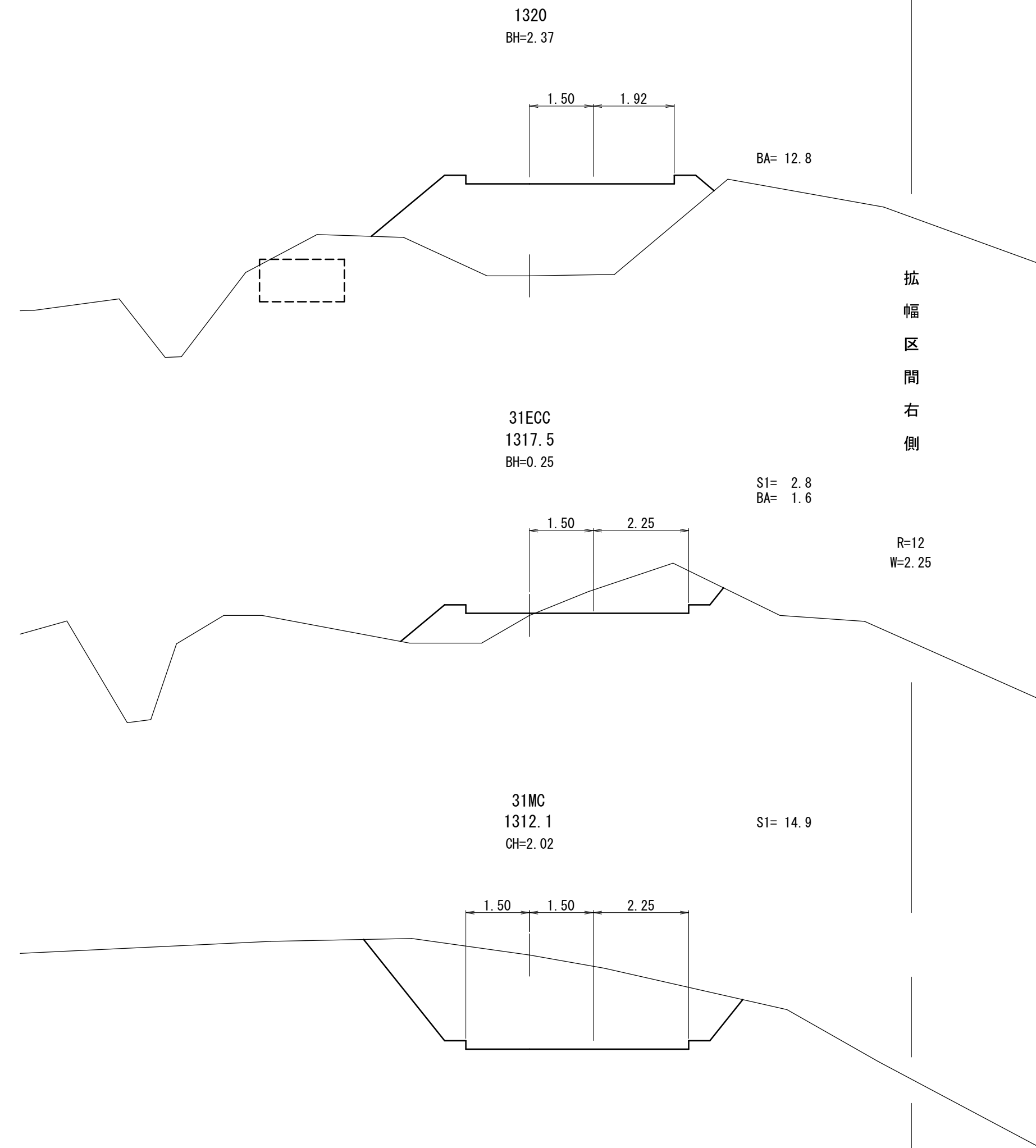


拡  
幅  
区  
間  
左  
側

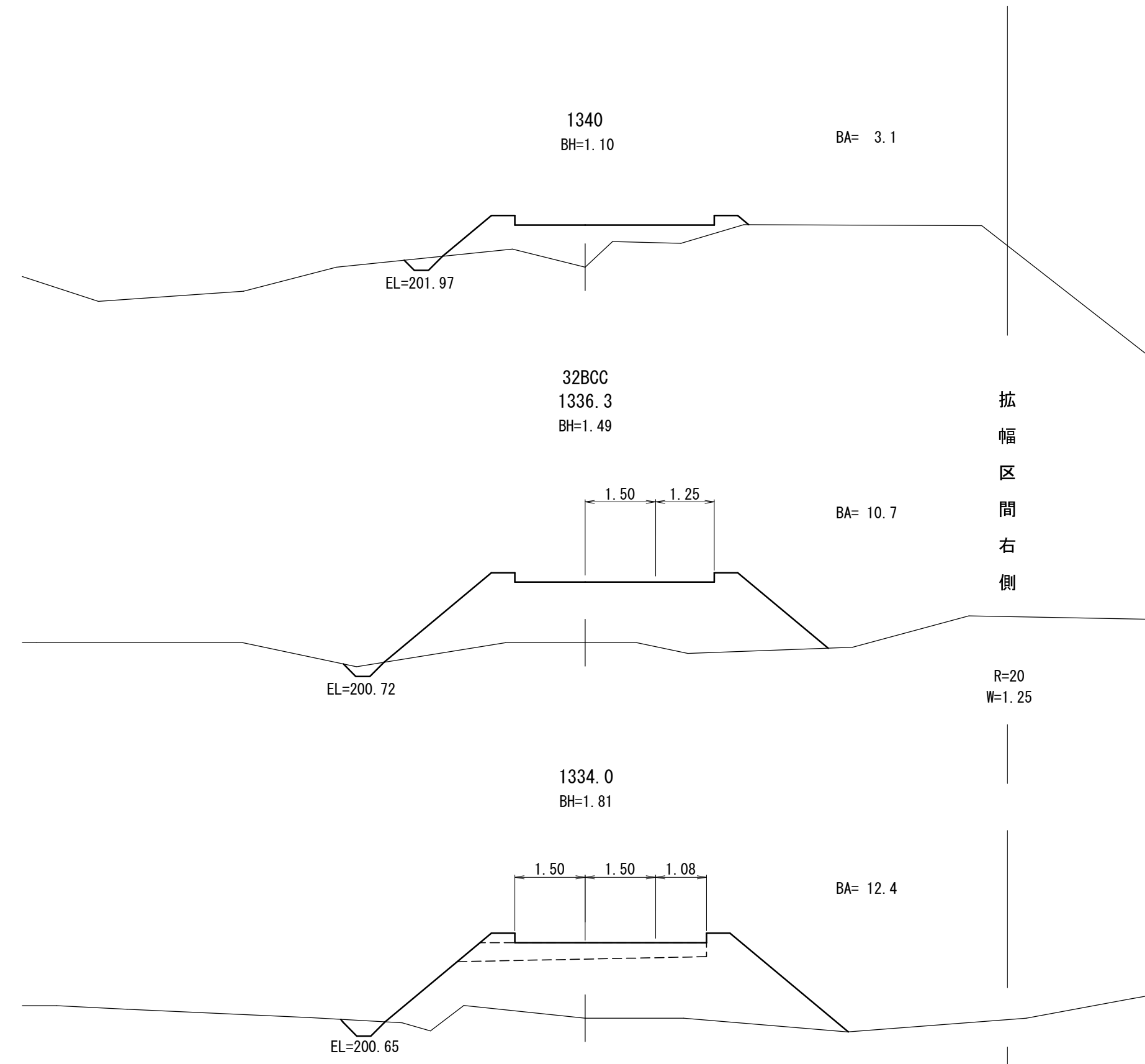
工事名	クルギ支線林道（林業専用道）新設工事		
図面名	横断面図		
縮尺	1:100	図	33
図面作成年	令和8年2月	番	20
北海道森林管理局 空知森林管理署			



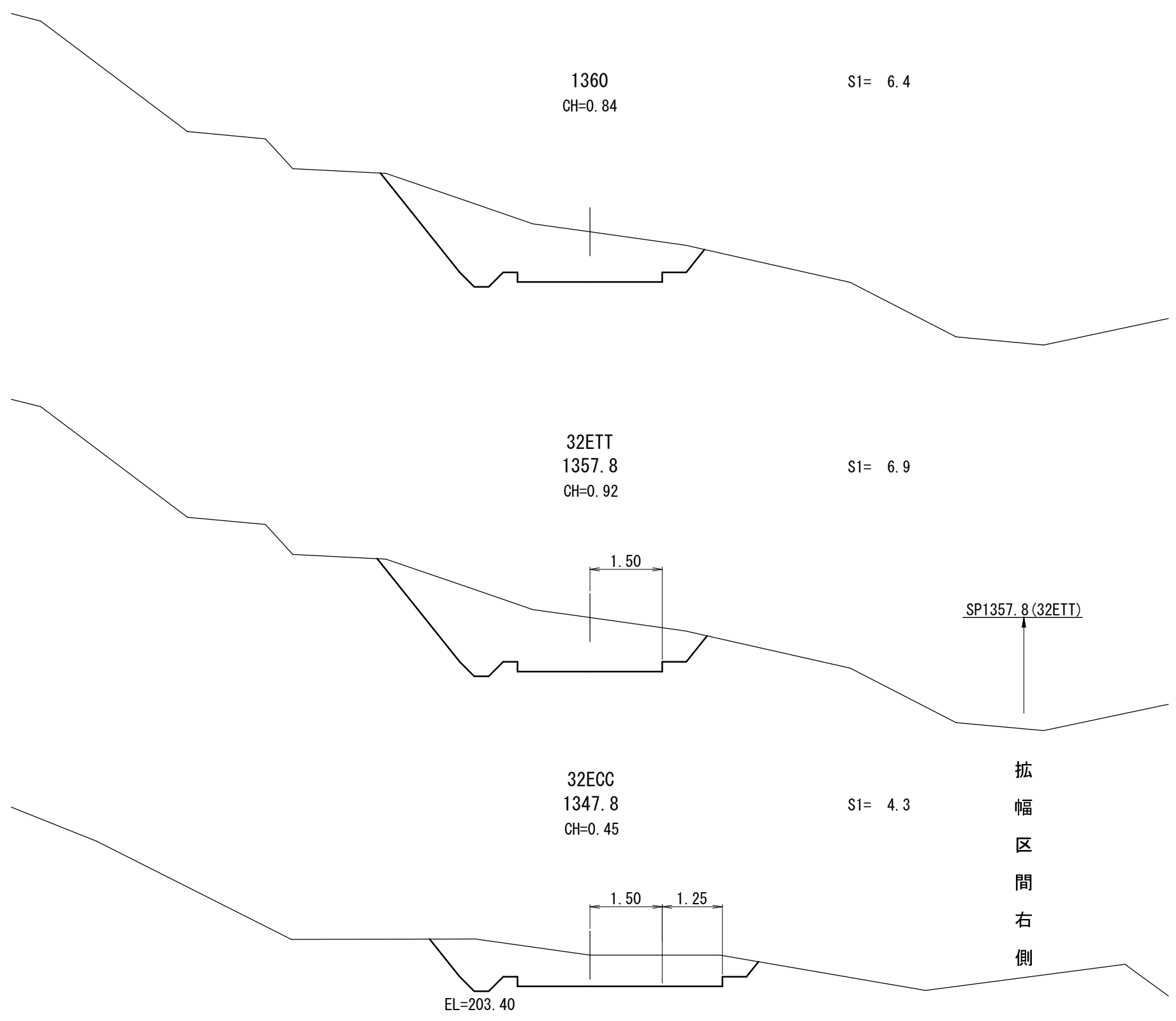
工事名	クルギ支線林道（林業専用道）新設工事		
図面名	横断面図		
縮尺	1:100	図番	33
図面作成年月	令和8年2月	番	21
北海道森林管理局 空知森林管理署			



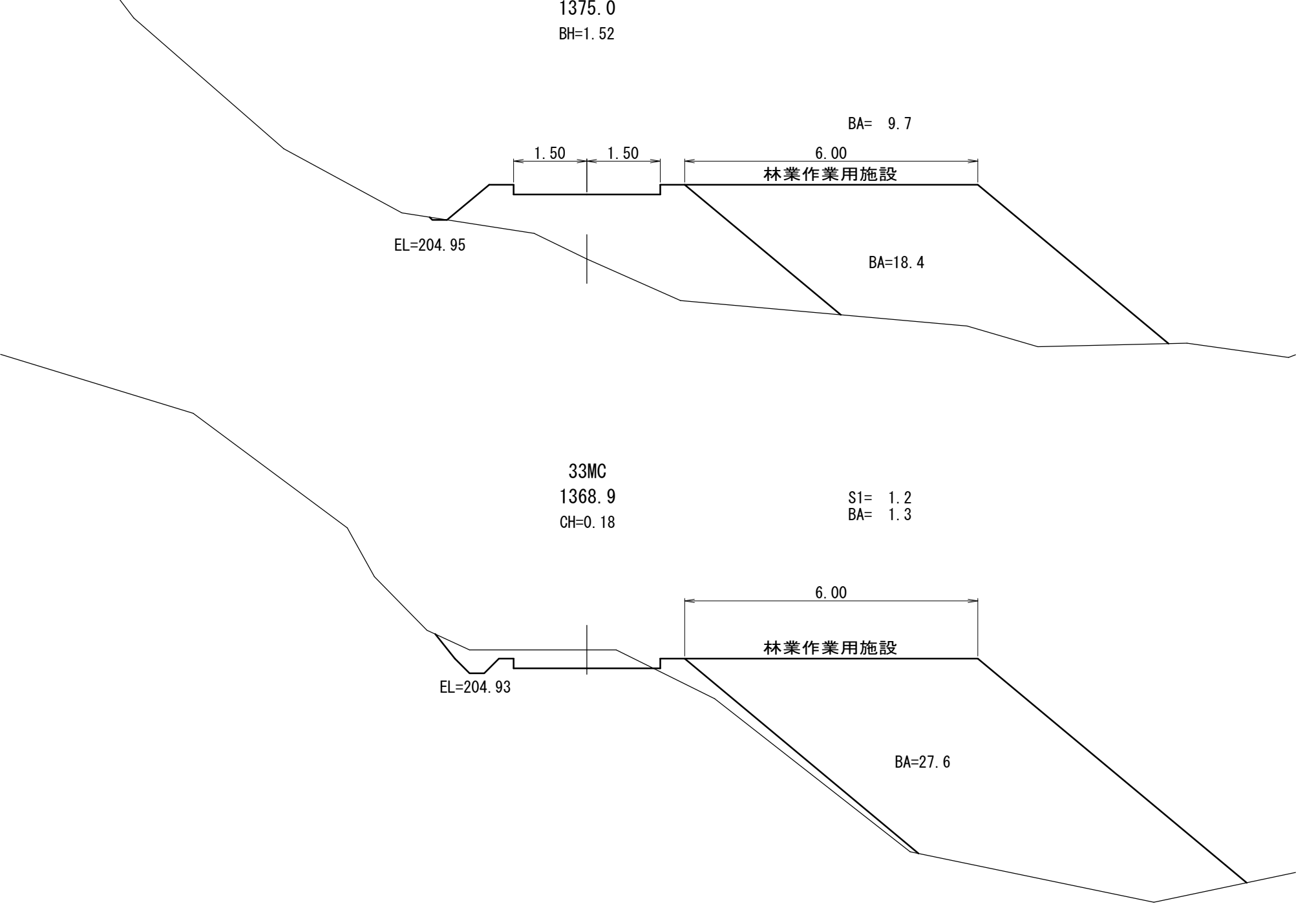
工事名	クルギ支線林道（林業専用道）新設工事		
図面名	横断面図		
縮尺	1:100	図番	33
図面作成年	令和8年2月	番	22
北海道森林管理局 空知森林管理署			



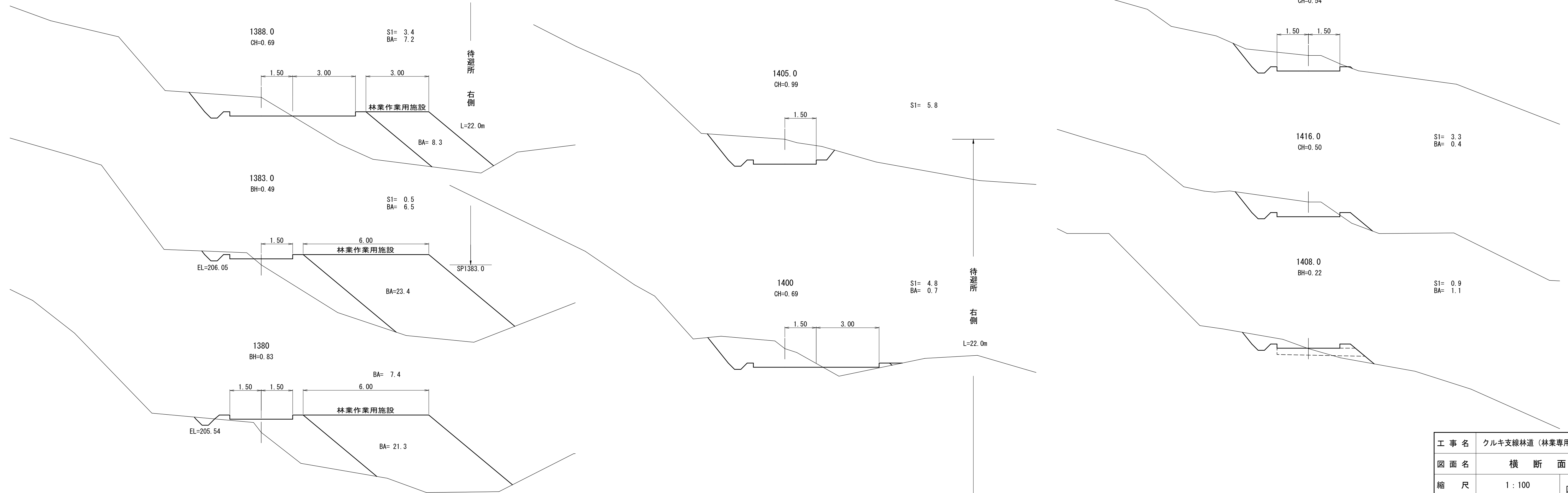
拡  
幅  
区  
間  
右  
側



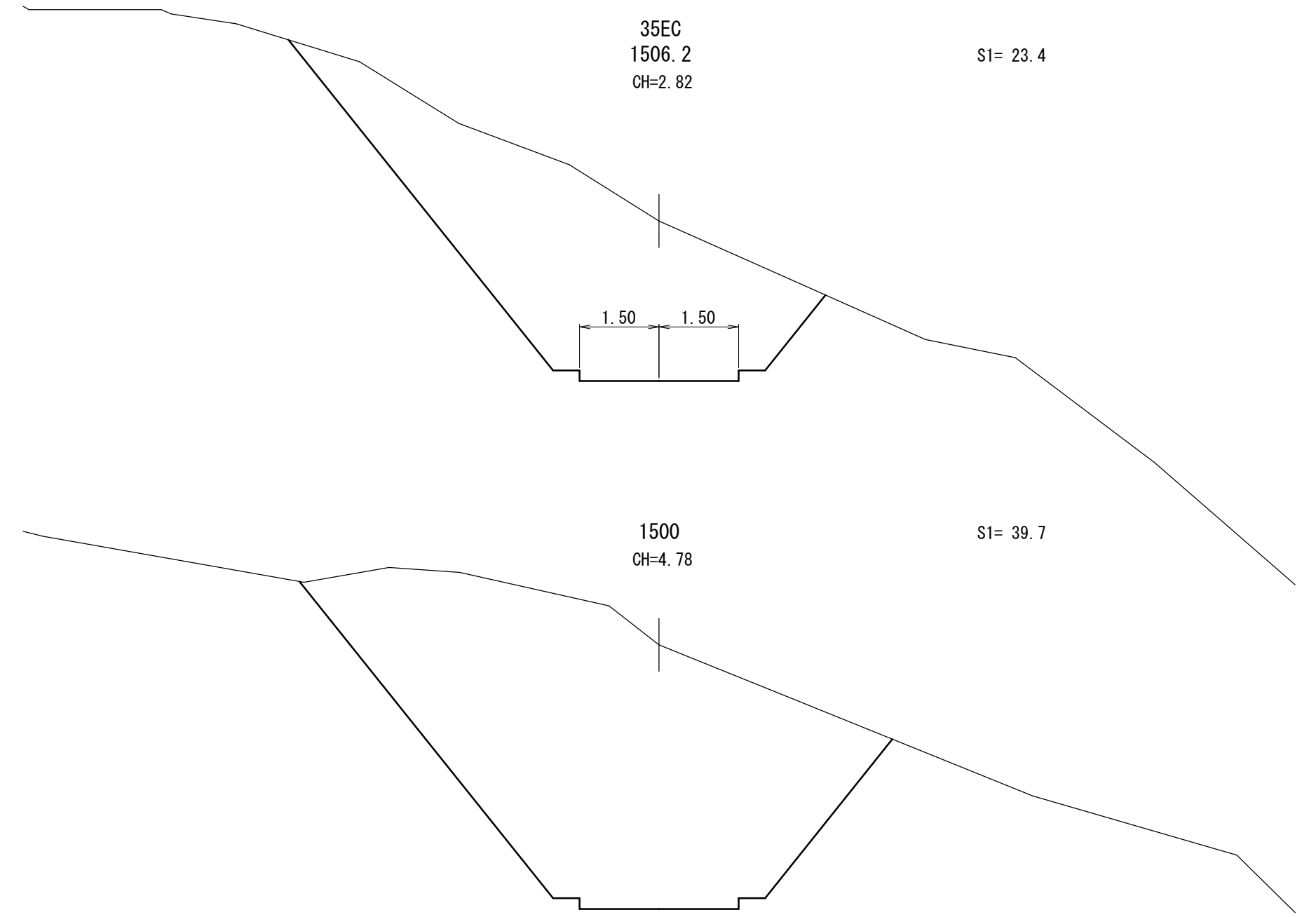
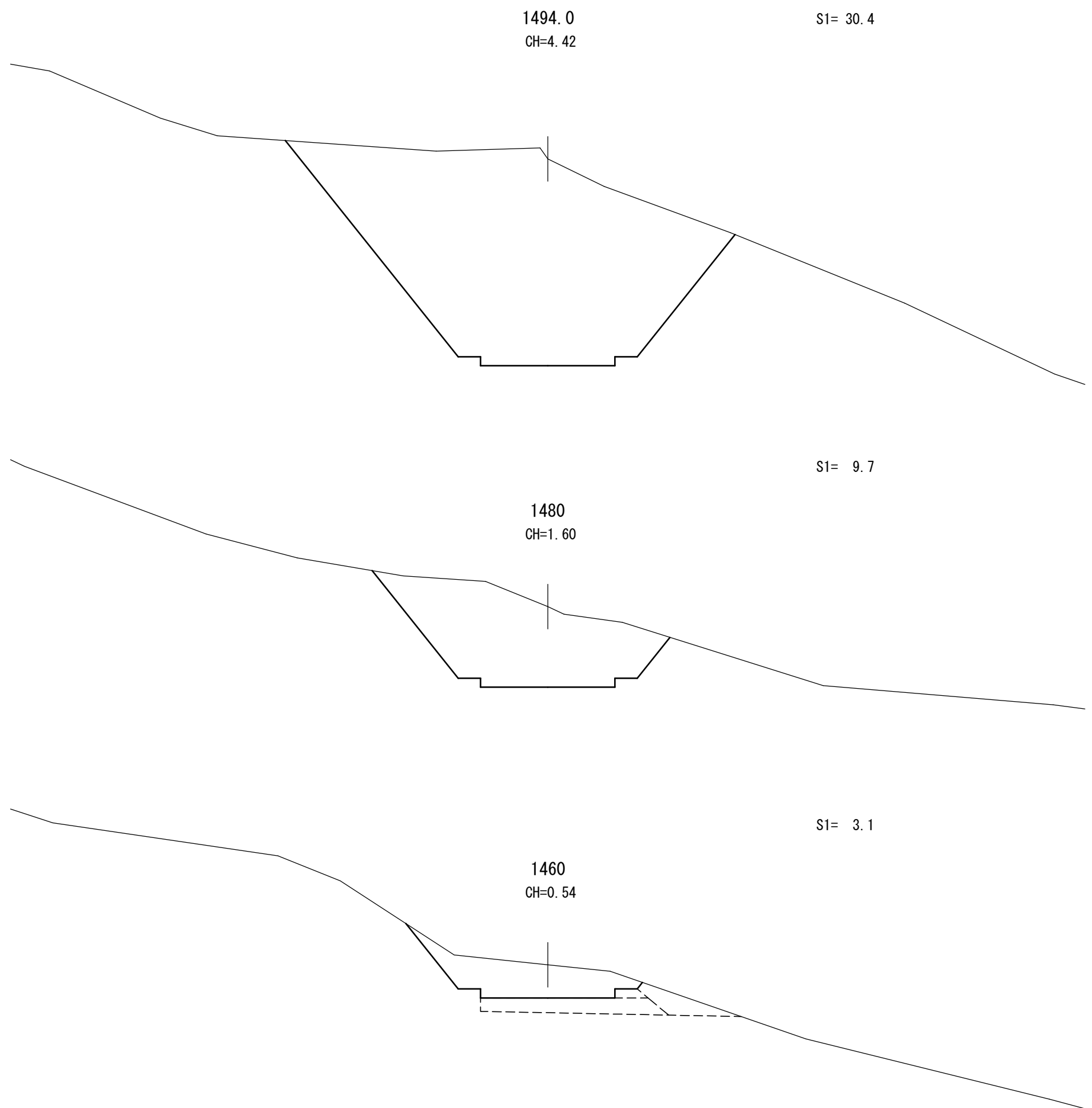
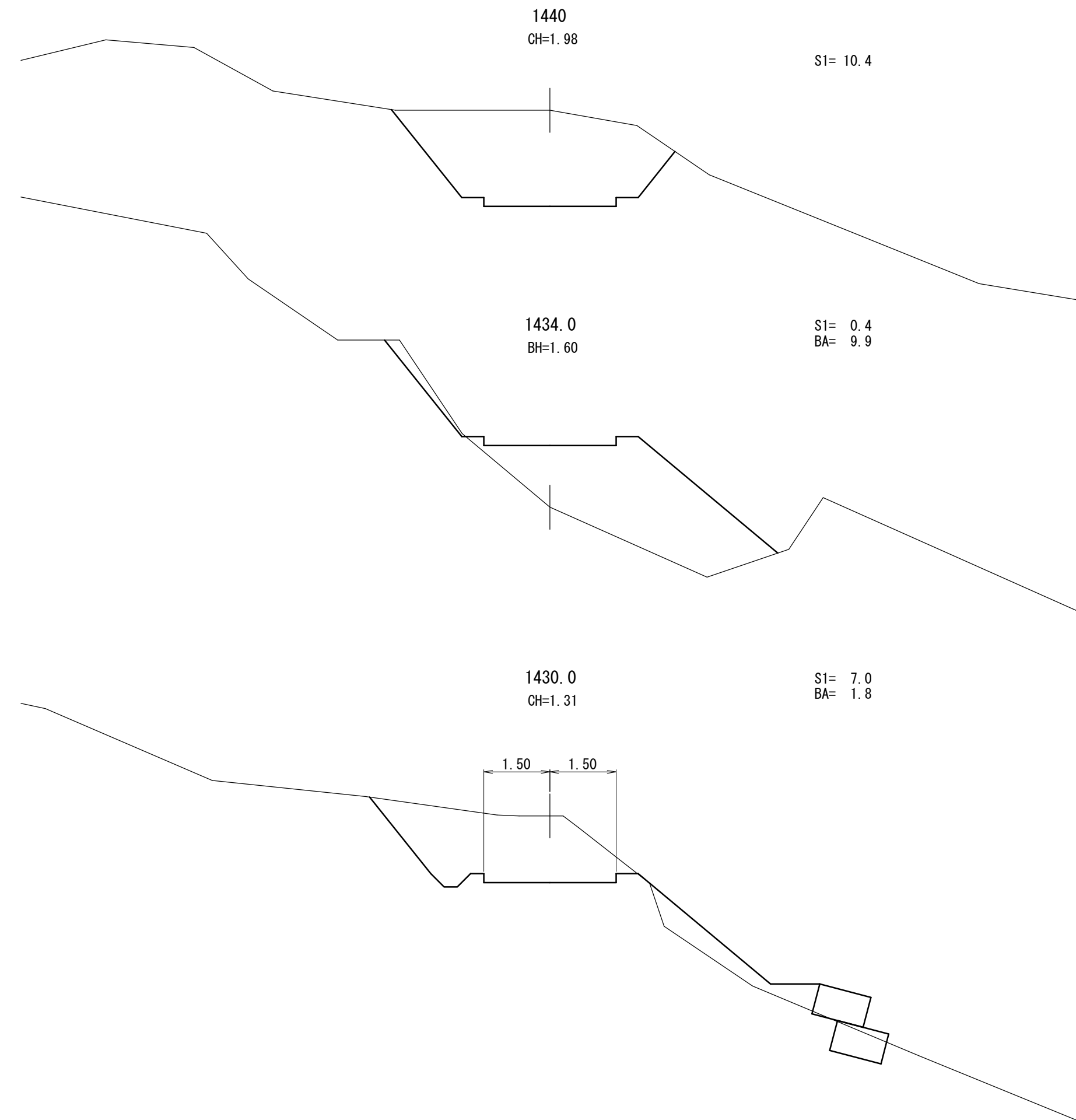
拡  
幅  
区  
間  
右  
側



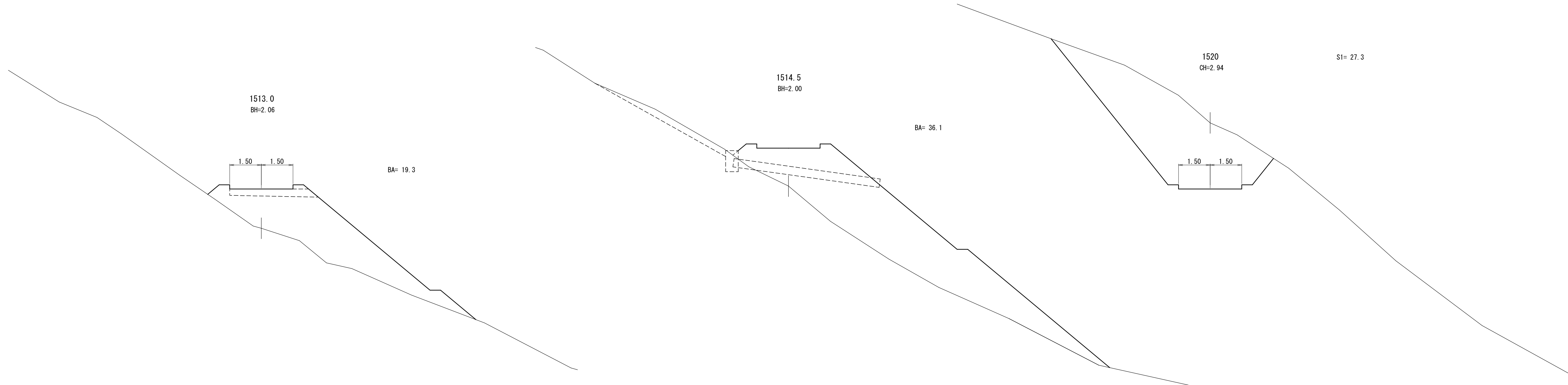
工事名	クルギ支線林道（林業専用道）新設工事		
図面名	横断面図		
縮尺	1:100	図	33
図面作成年	令和8年2月	番	23
北海道森林管理局 空知森林管理署			



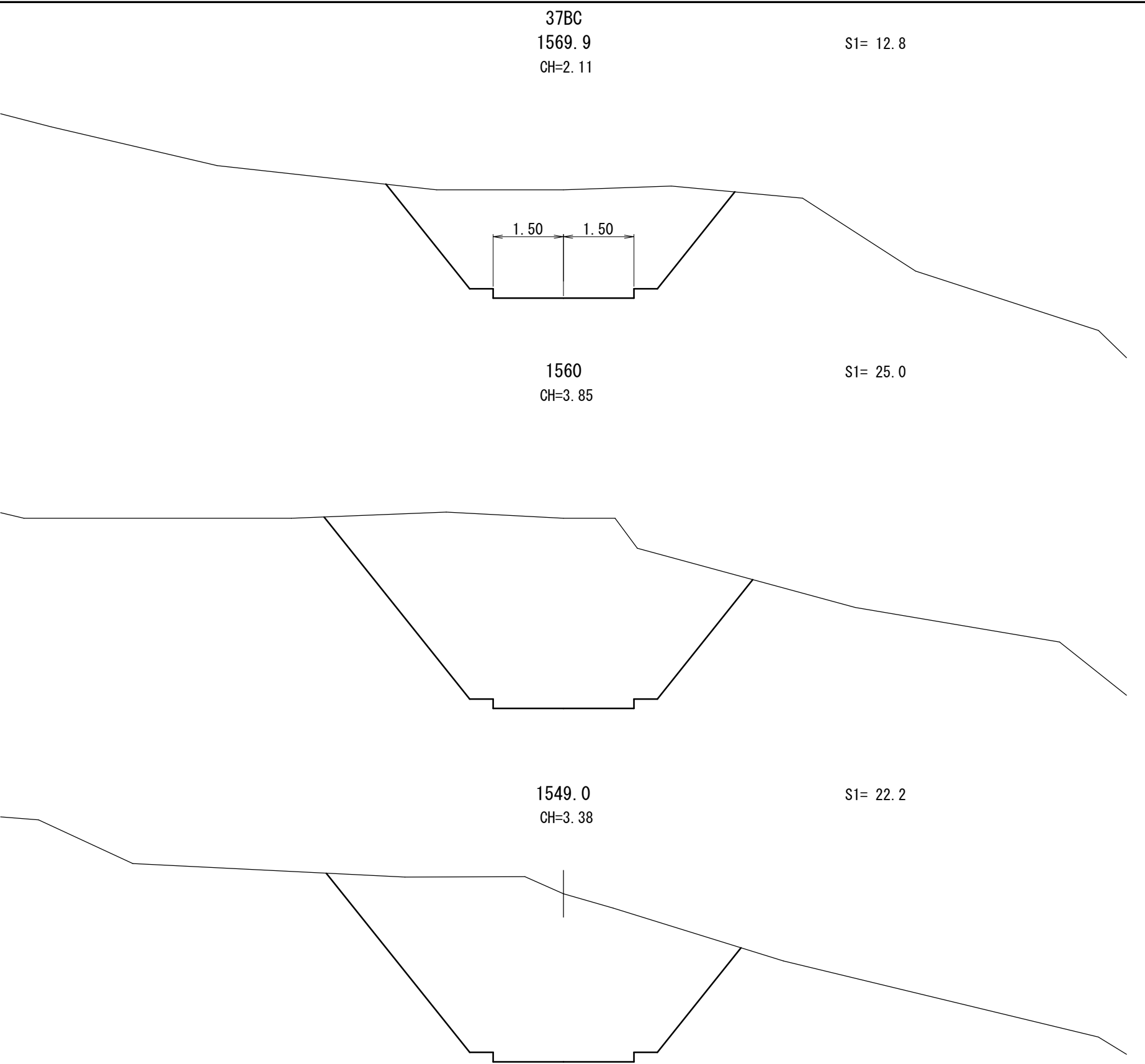
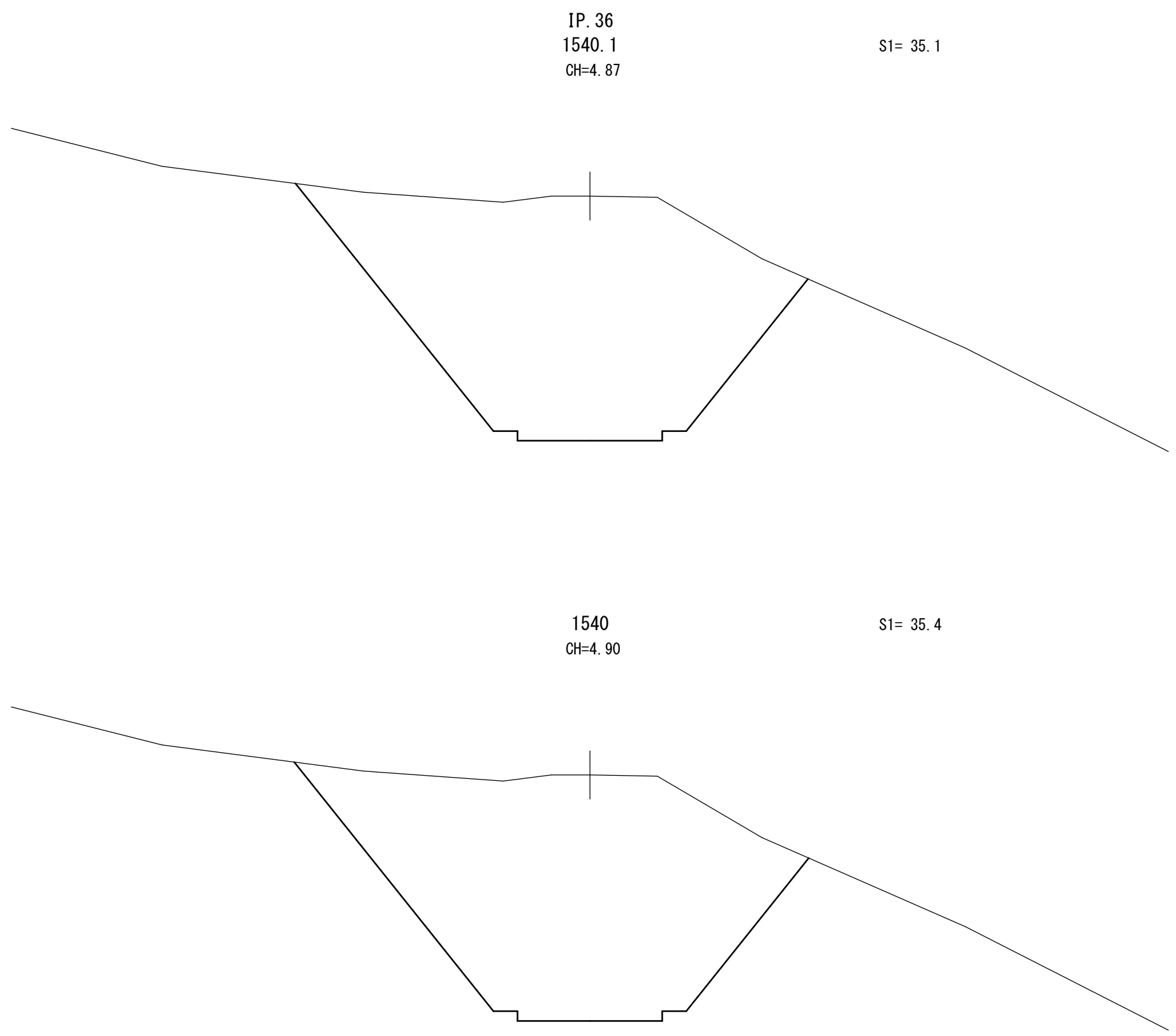
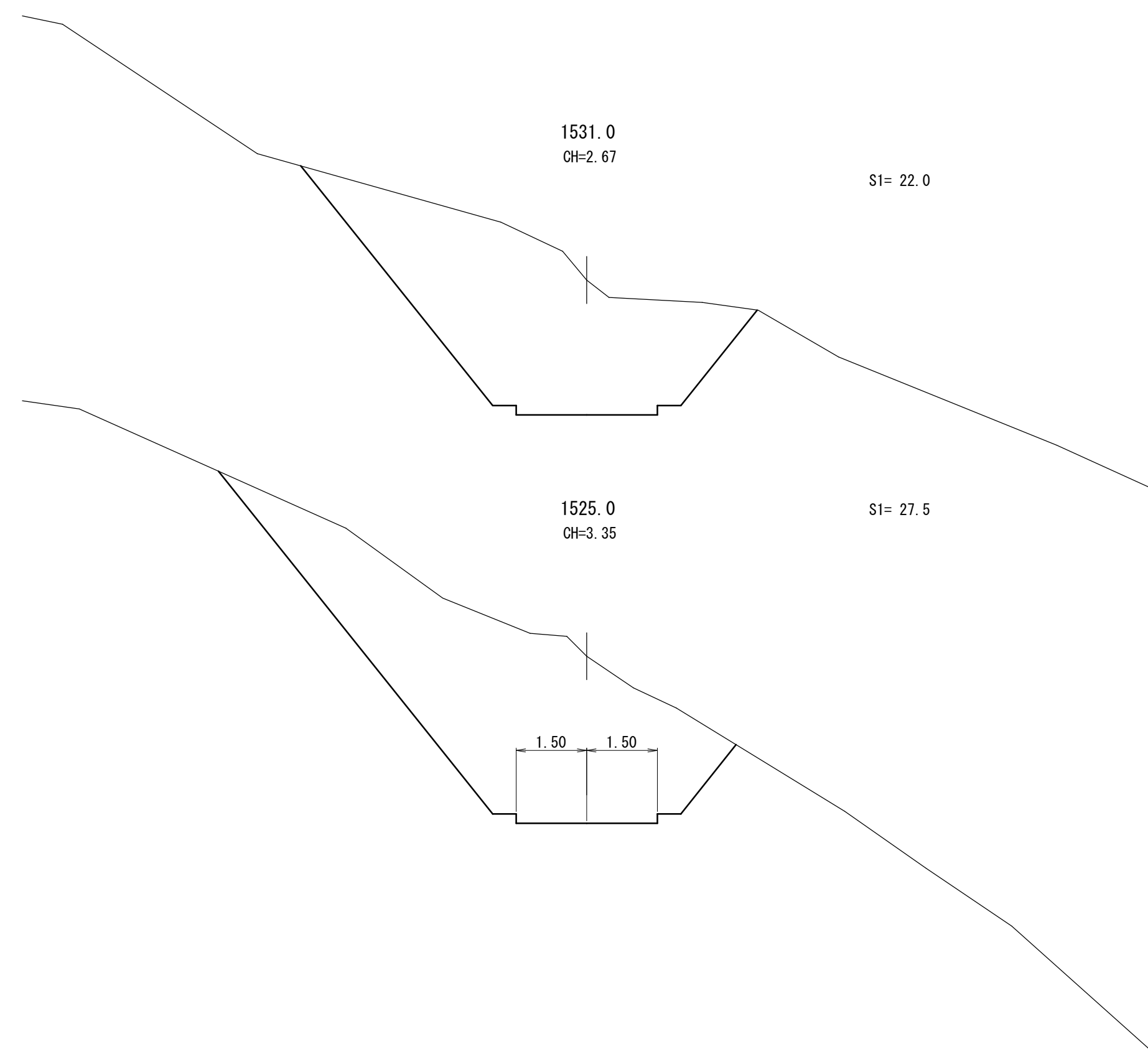
工事名	クルギ支線林道（林業専用道）新設工事		
図面名	横断面図		
縮尺	1:100	図	33
図面作成年	令和8年2月	番	24
北海道森林管理局 空知森林管理署			



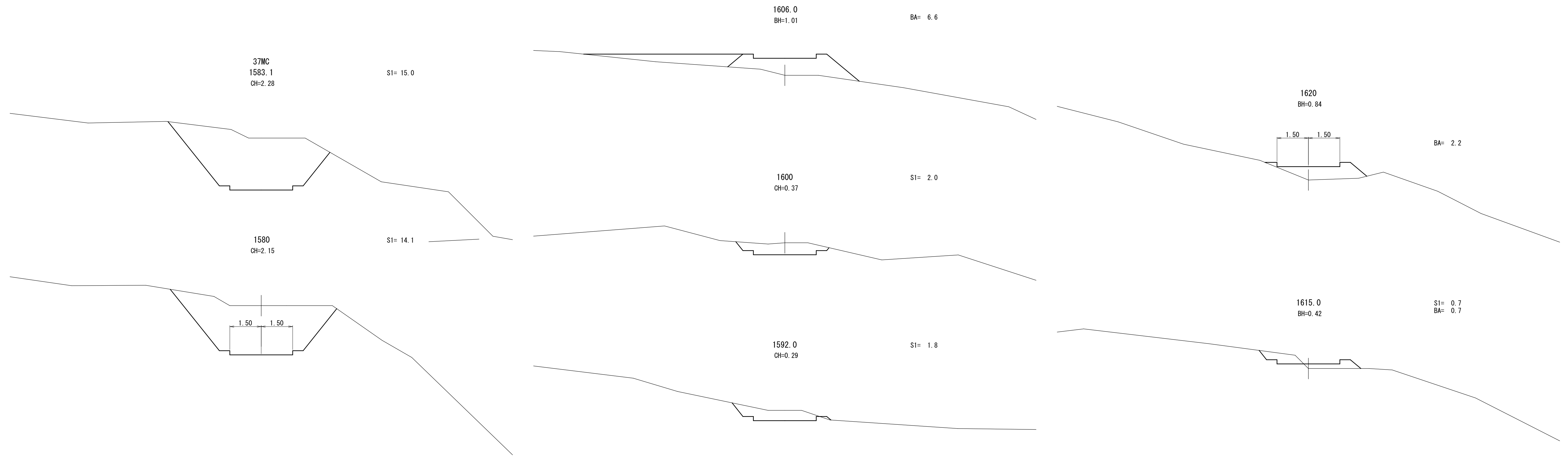
工事名	クルギ支線林道（林業専用道）新設工事		
図面名	横断面図		
縮尺	1:100	図番	33
図面作成年	令和8年2月	番	25
北海道森林管理局 空知森林管理署			



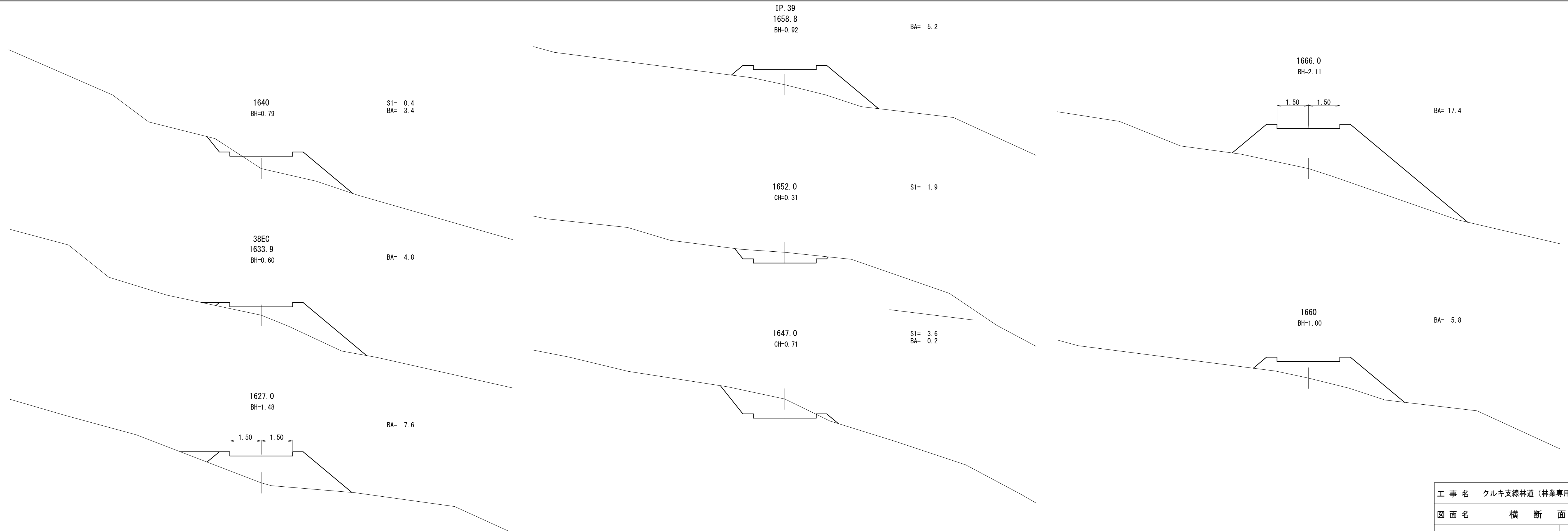
工事名	クルギ支線林道（林業専用道）新設工事		
図面名	横断面図		
縮尺	1:100	図	33
図面作成年	令和8年2月	番	26
北海道森林管理局 空知森林管理署			



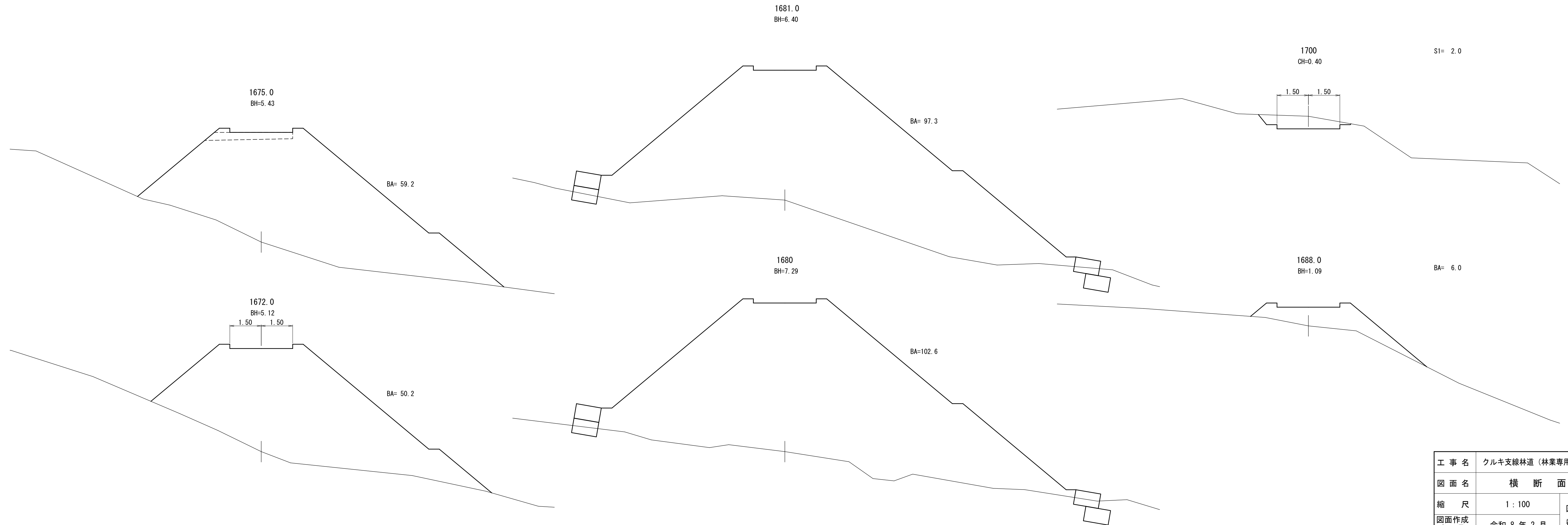
工事名	クルギ支線林道(林業専用道)新設工事		
図面名	横断面図		
縮尺	1:100	図	33
図面作成年	令和8年2月	番	27
北海道森林管理局 空知森林管理署			



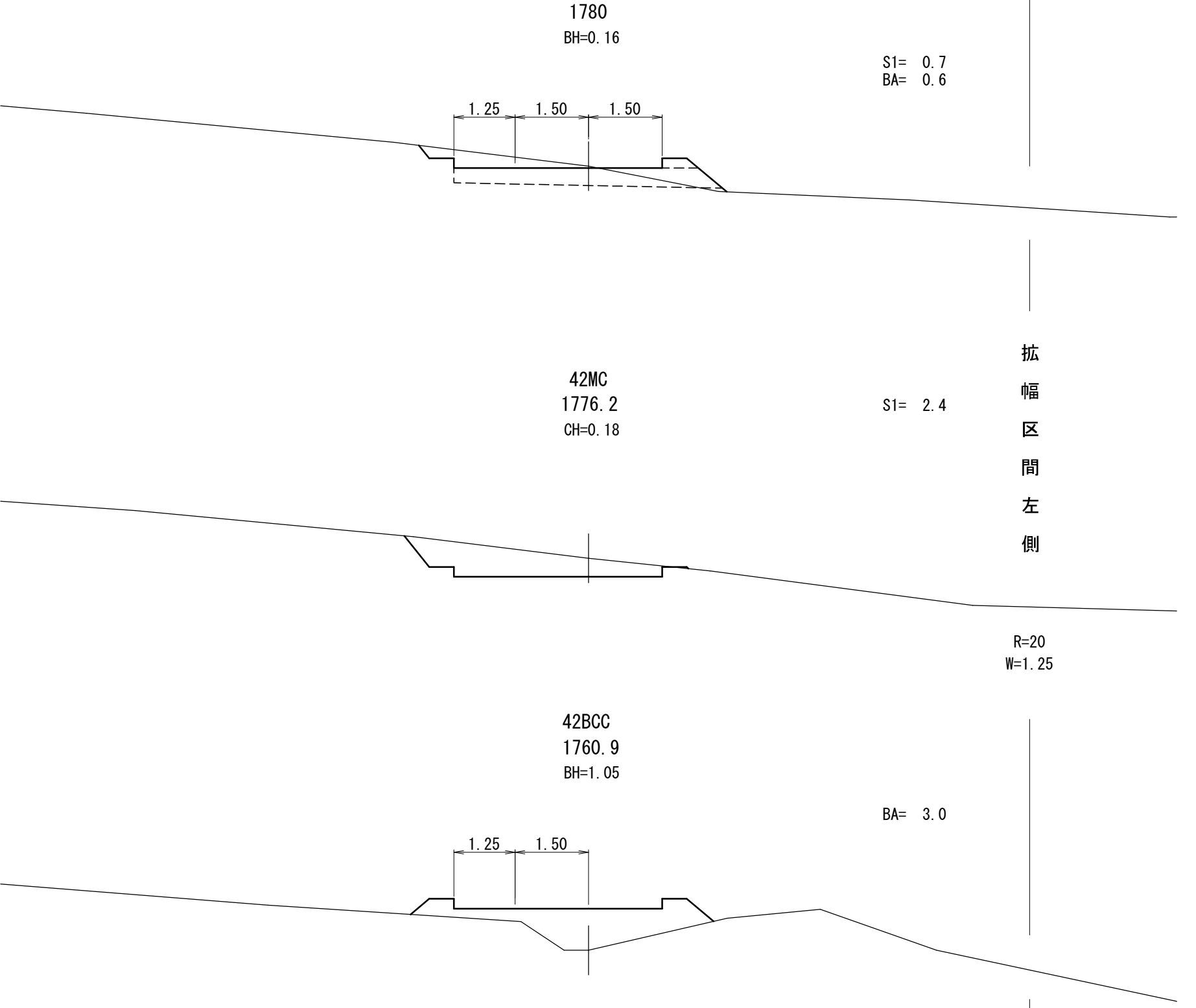
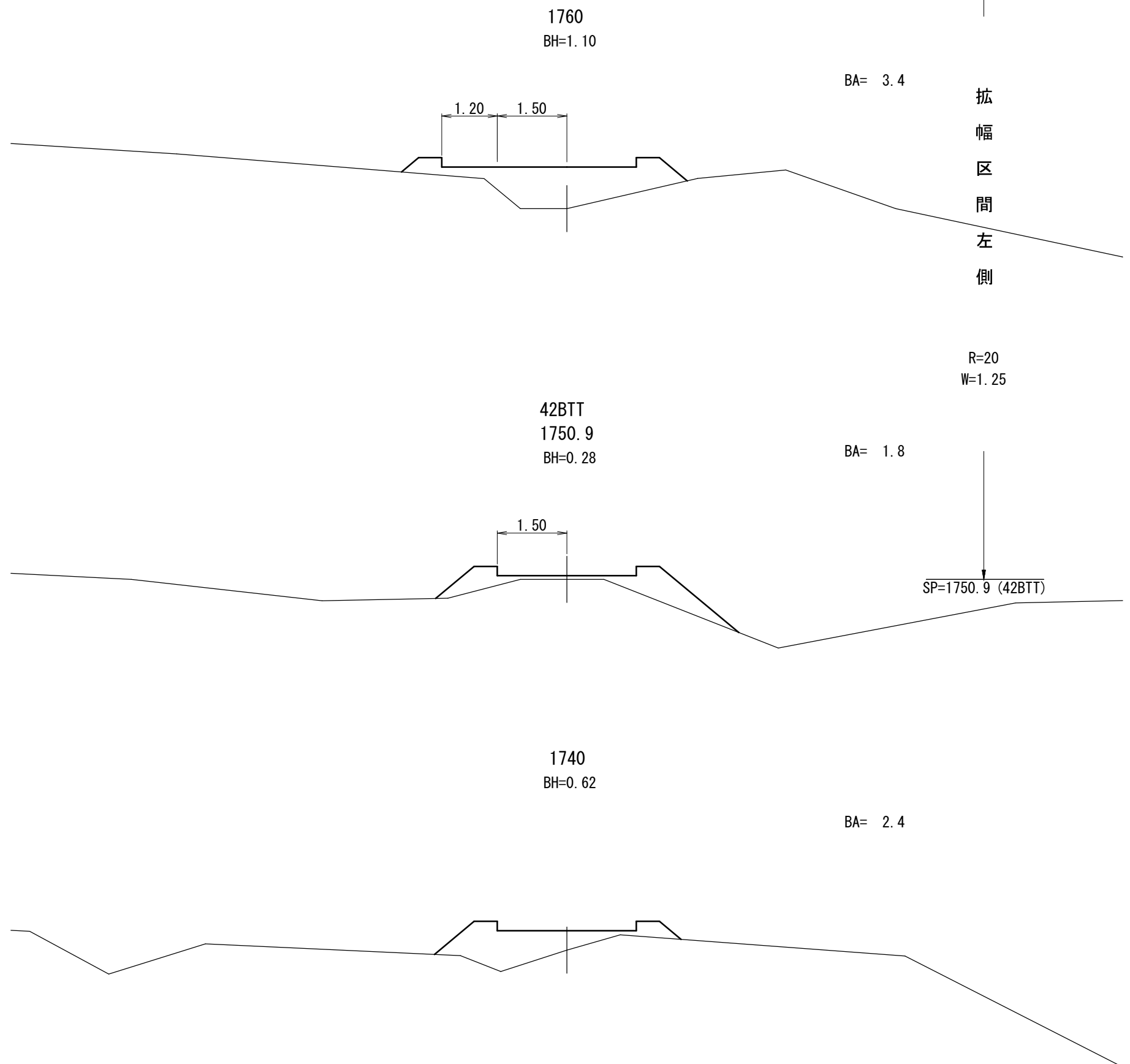
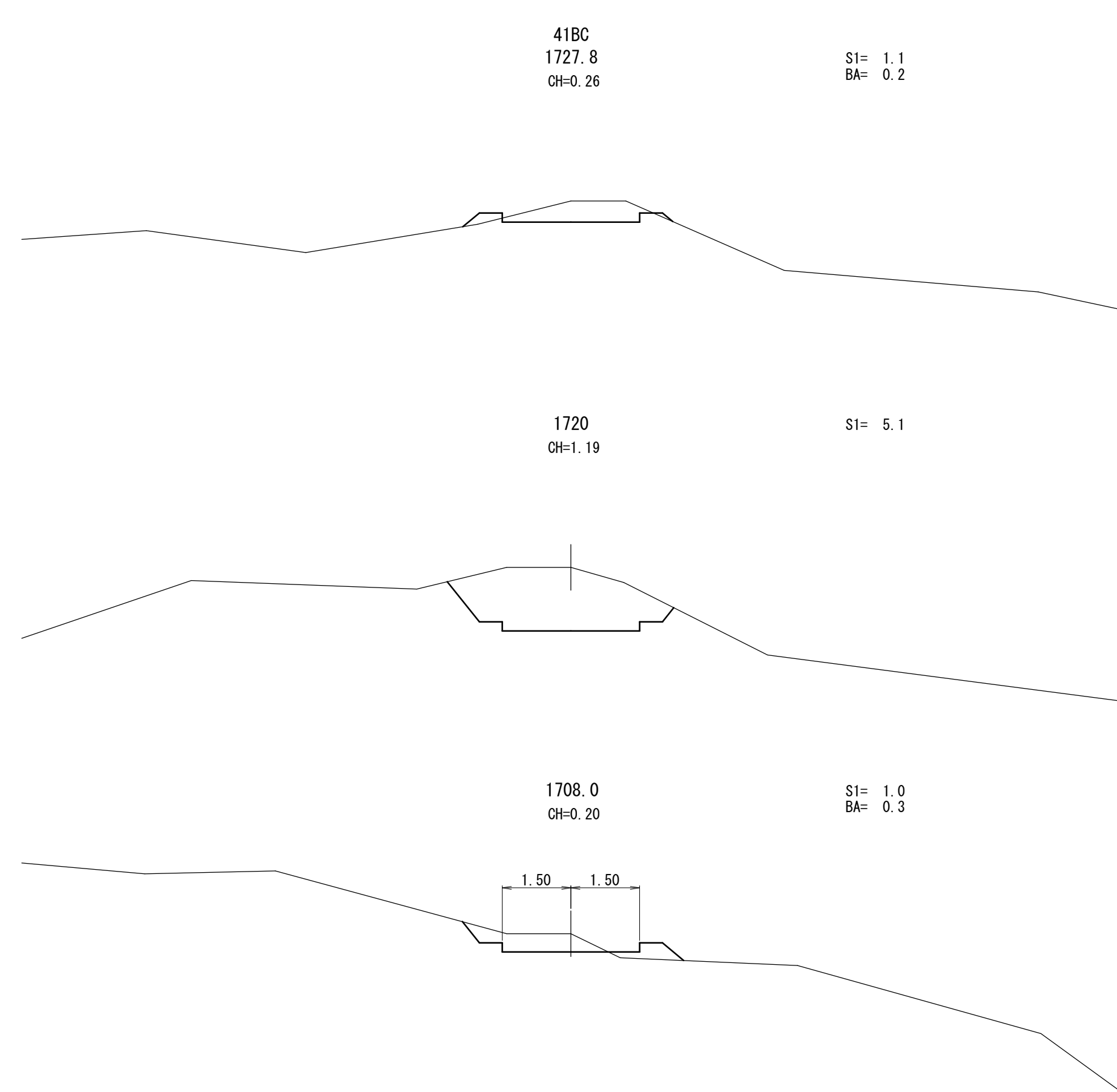
工事名	クルギ支線林道（林業専用道）新設工事		
図面名	横断面図		
縮尺	1:100	図	33
図面作成年	令和8年2月	番	28
北海道森林管理局 空知森林管理署			



工事名	クルギ支線林道（林業専用道）新設工事		
図面名	横断面図		
縮尺	1:100	図	33
図面作成年	令和8年2月	番	29
北海道森林管理局 空知森林管理署			



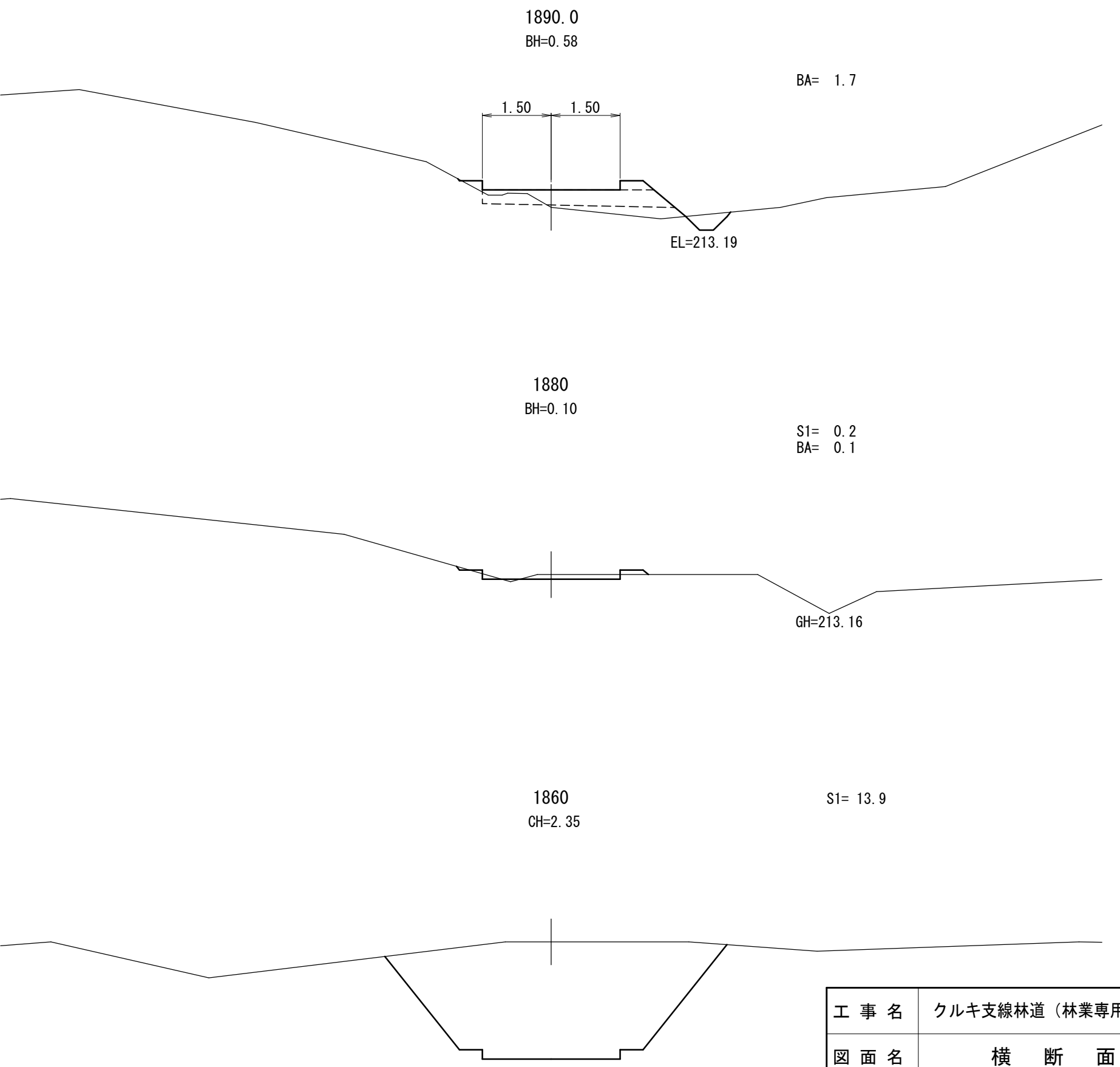
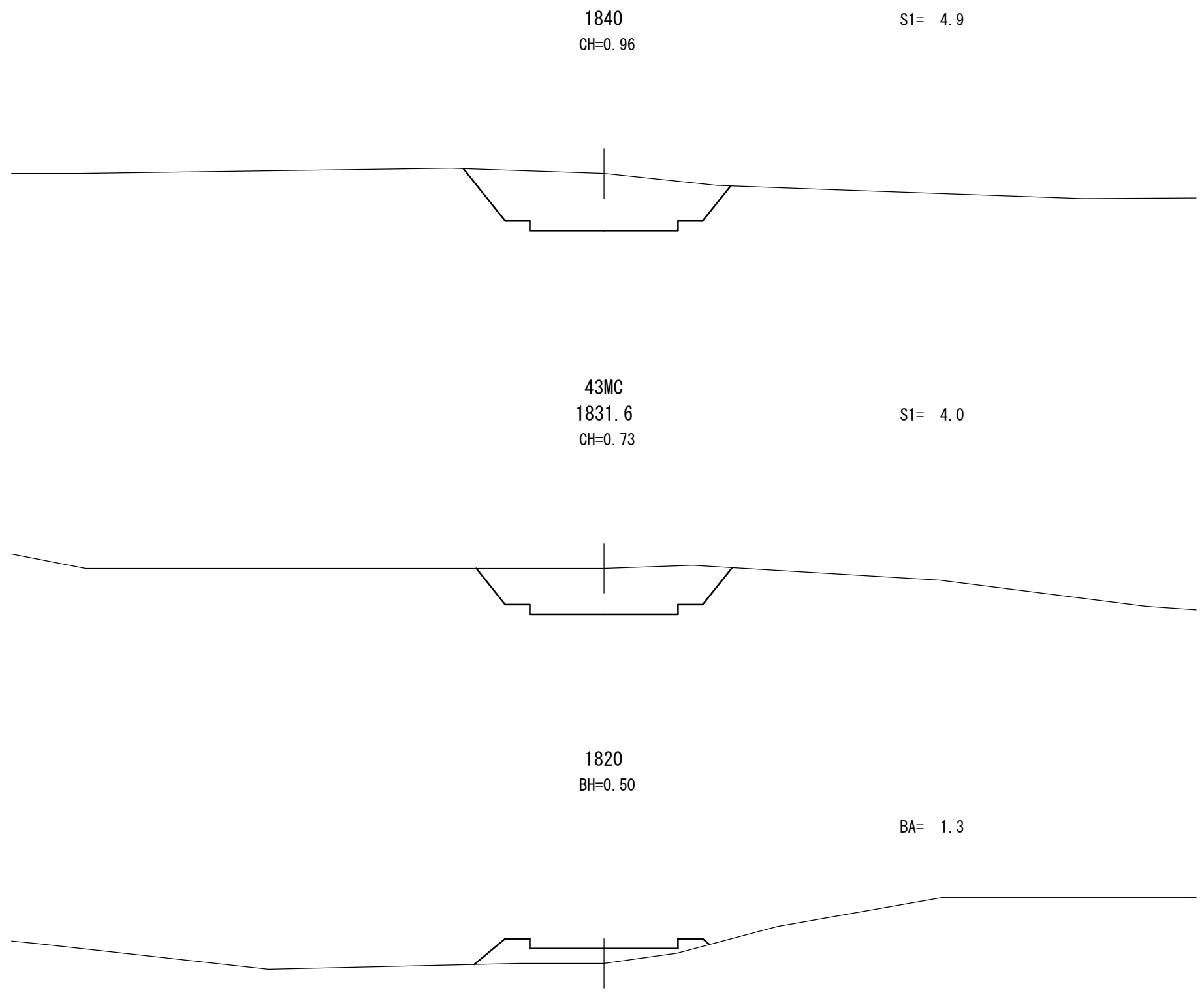
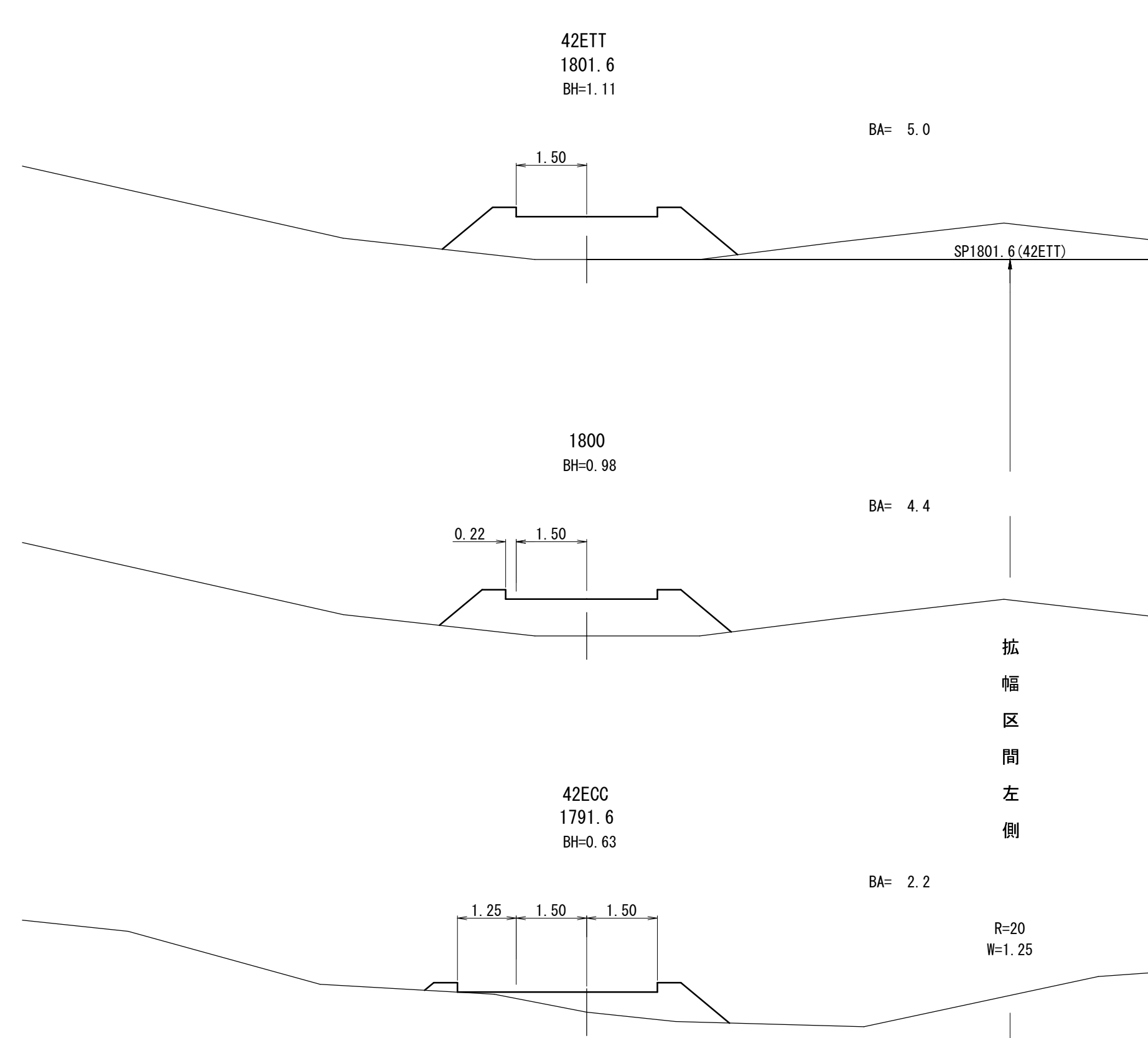
工事名	クルギ支線林道（林業専用道）新設工事		
図面名	横断面図		
縮尺	1:100	図	33
図面作成年	令和8年2月	番	30
北海道森林管理局 空知森林管理署			



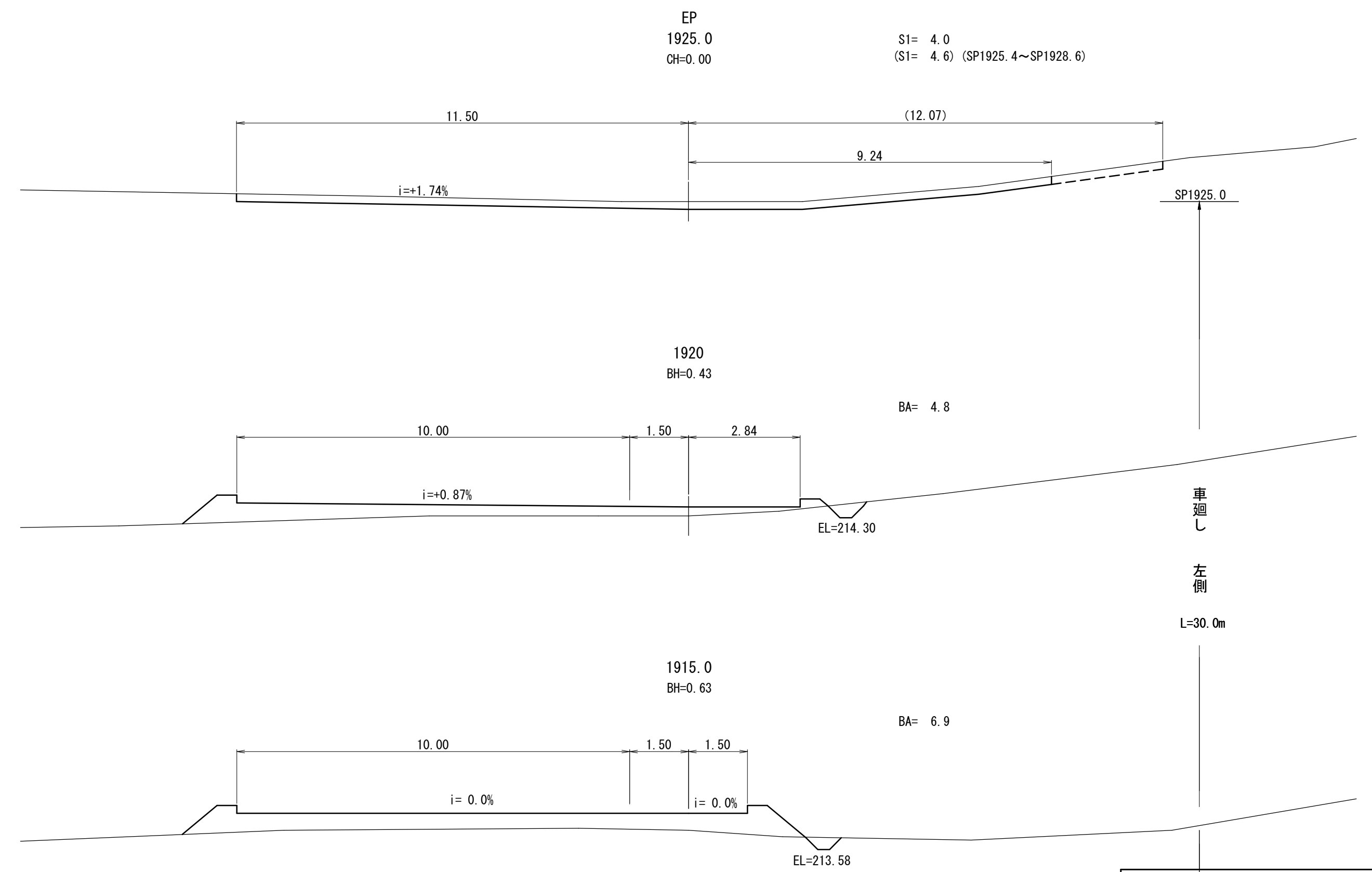
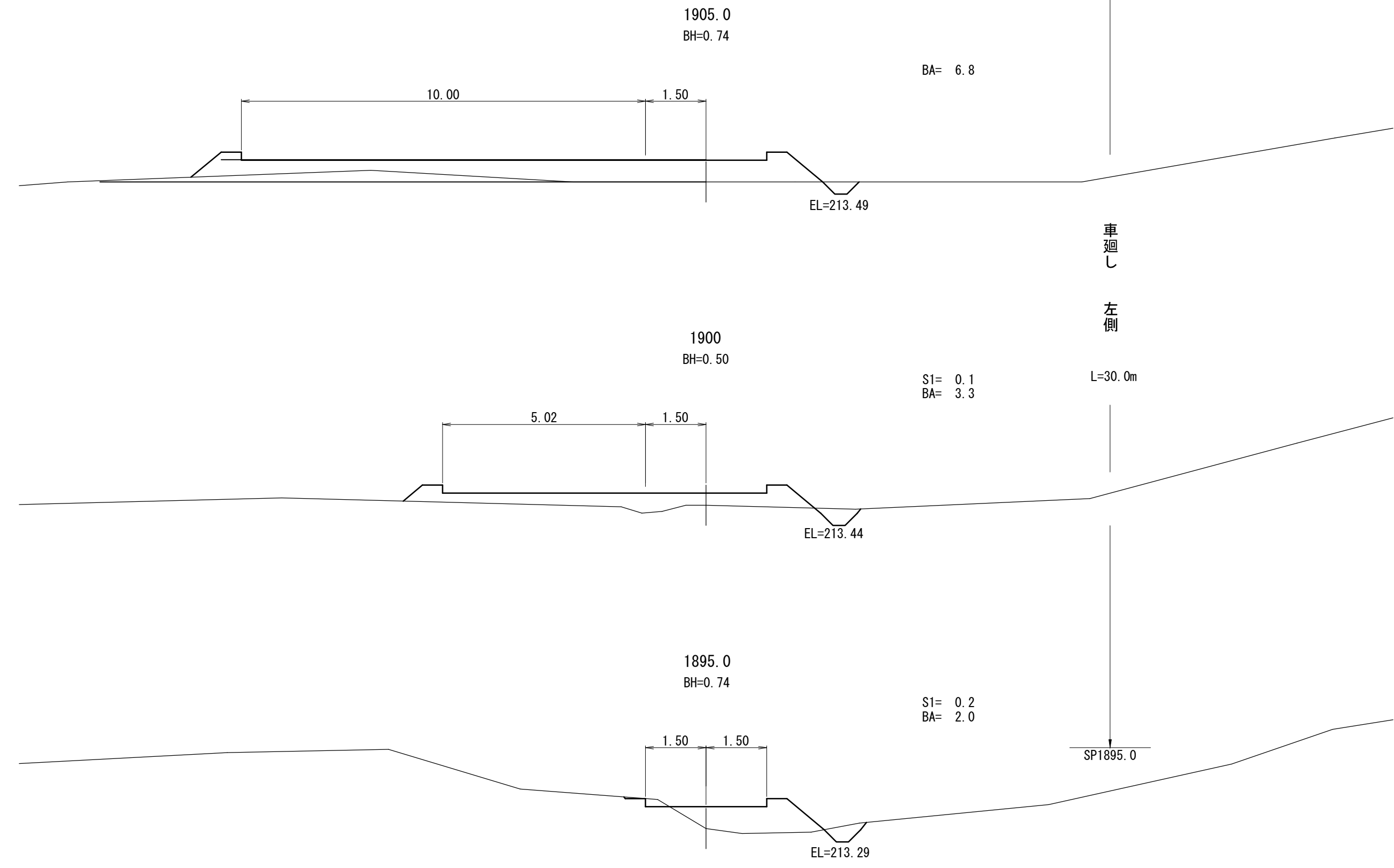
拡  
幅  
区  
間  
左  
側

拡  
幅  
区  
間  
左  
側

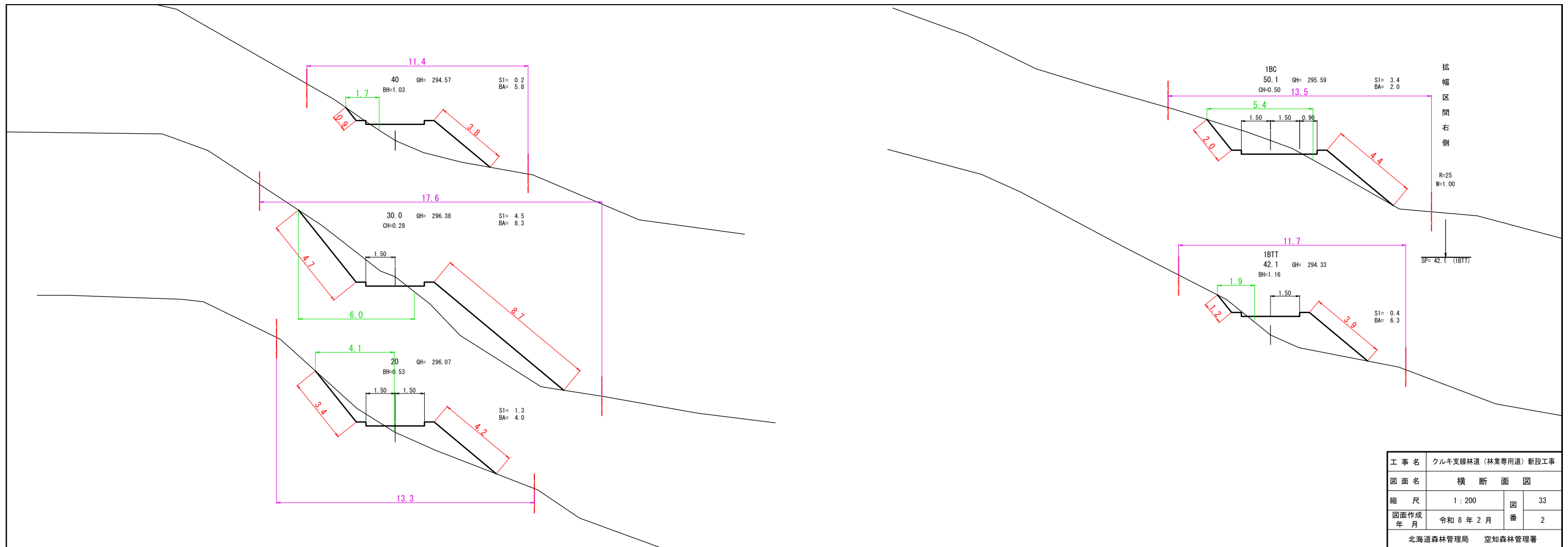
工事名	クルギ支線林道（林業専用道）新設工事		
図面名	横断面図		
縮尺	1:100	図	33
図面作成年	令和8年2月	番	31
北海道森林管理局 空知森林管理署			



工事名	クルギ支線林道（林業専用道）新設工事		
図面名	横断面図		
縮尺	1:100	図	33
図面作成年	令和8年2月	番	32
北海道森林管理局 空知森林管理署			



工事名	クルギ支線林道（林業専用道）新設工事		
図面名	横断面図		
縮尺	1:100	図	33
図面作成年	令和8年2月	番	33
北海道森林管理局 空知森林管理署			

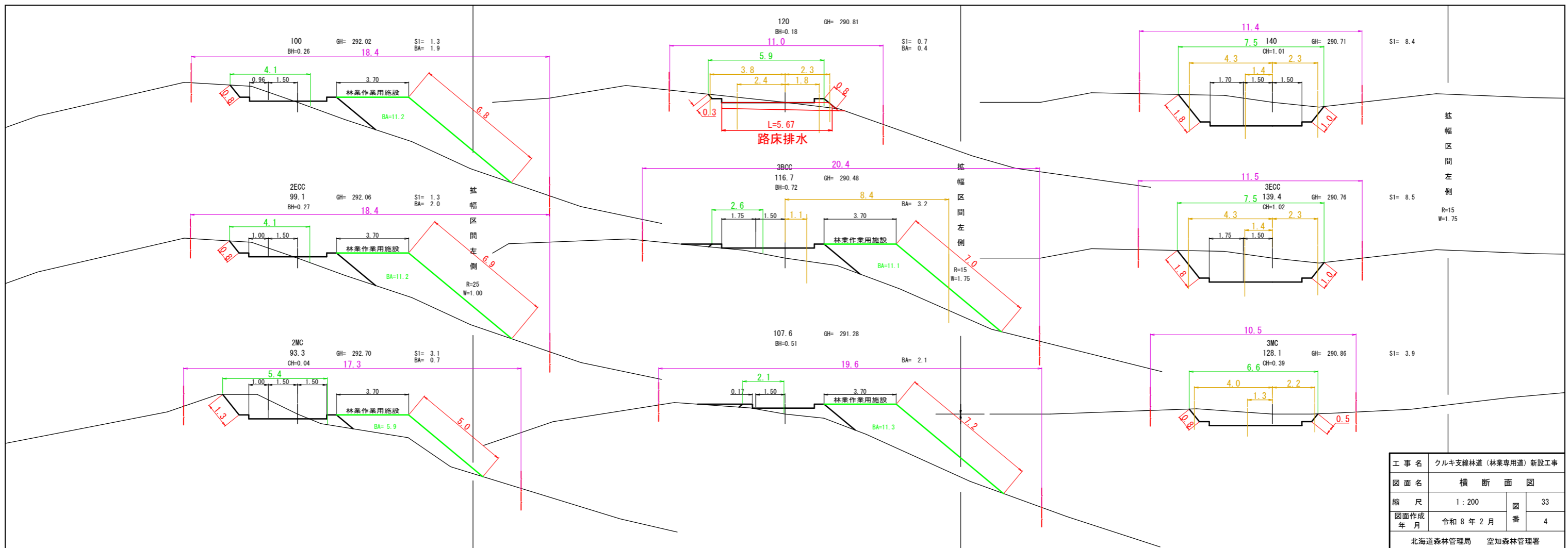


工事名	クルキ支線林道（林業専用道）新設工事		
図面名	横断面図		
縮尺	1:200	図	33
図面作成年月	令和8年2月	番	2
北海道森林管理局 空知森林管理署			

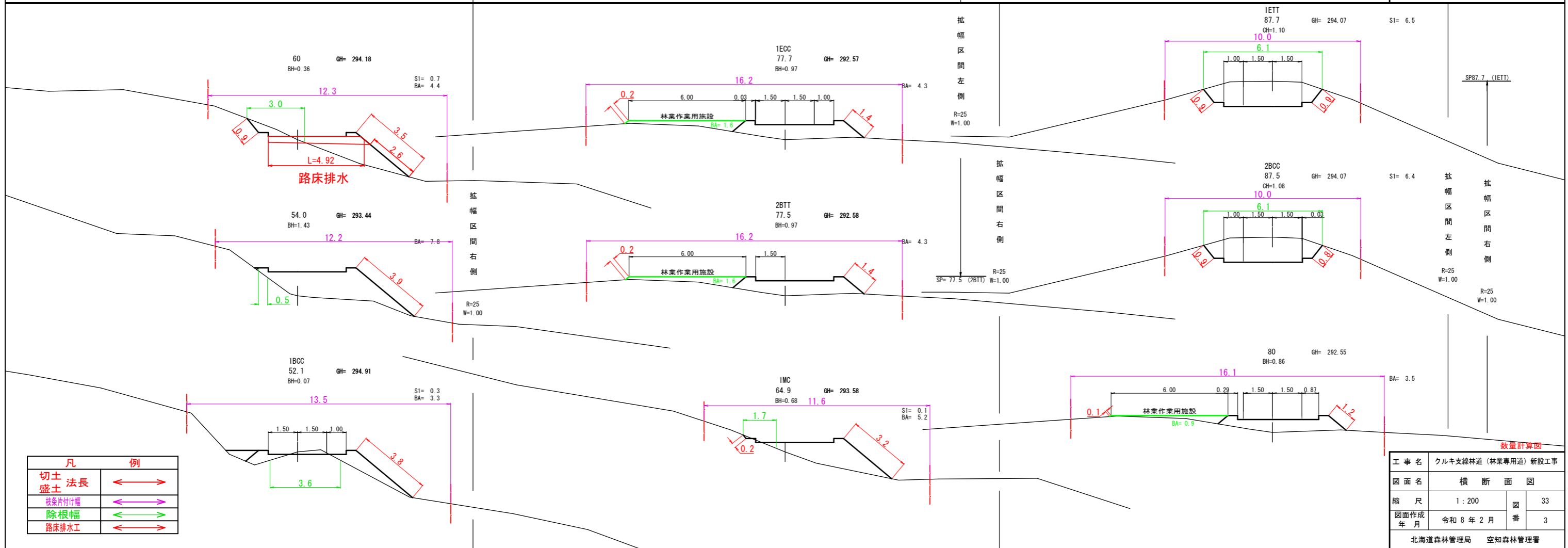


凡	例
切土	←→
盛土	←→
法長	←→
根柢付付幅	←→
除根幅	←→
路床排水工	←→

数量計算図			
工事名	クルキ支線林道（林業専用道）新設工事		
図面名	横断面図		
縮尺	1:200	図	33
図面作成年月	令和8年2月	番	1
北海道森林管理局 空知森林管理署			

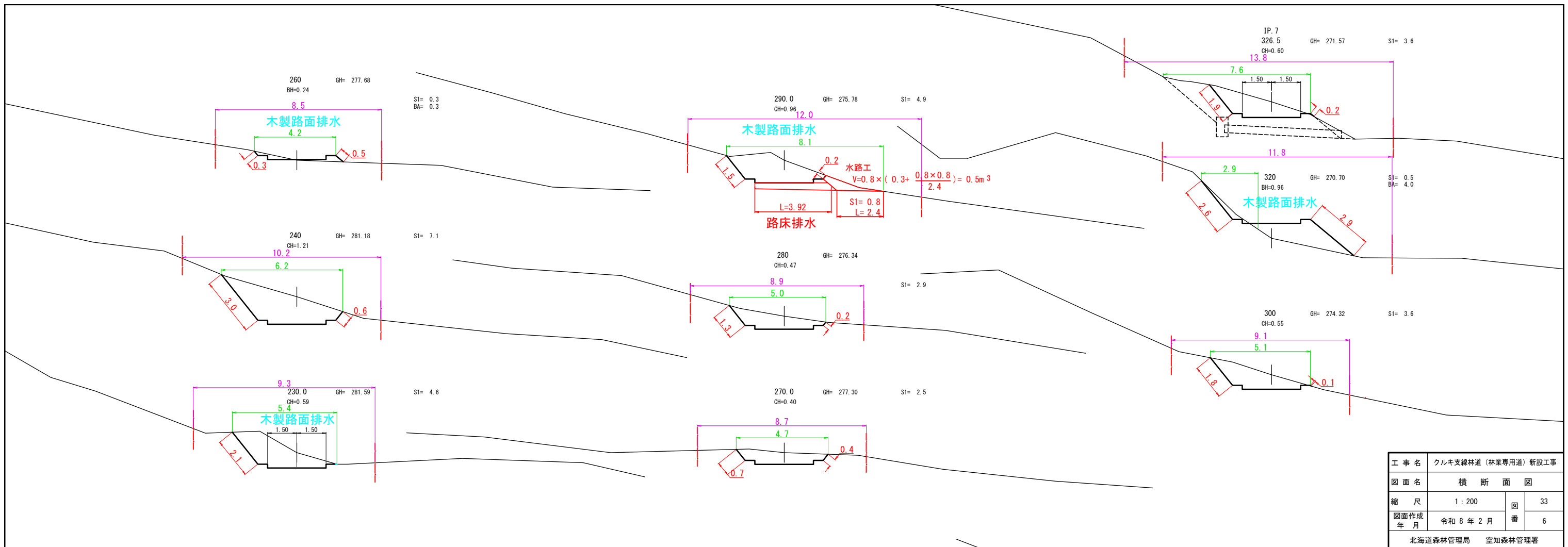


工事名	クルキ支線林道（林業専用道）新設工事		
図面名	横断面図		
縮尺	1:200	図	33
図面作成年月	令和8年2月	番	4
北海道森林管理局 空知森林管理署			

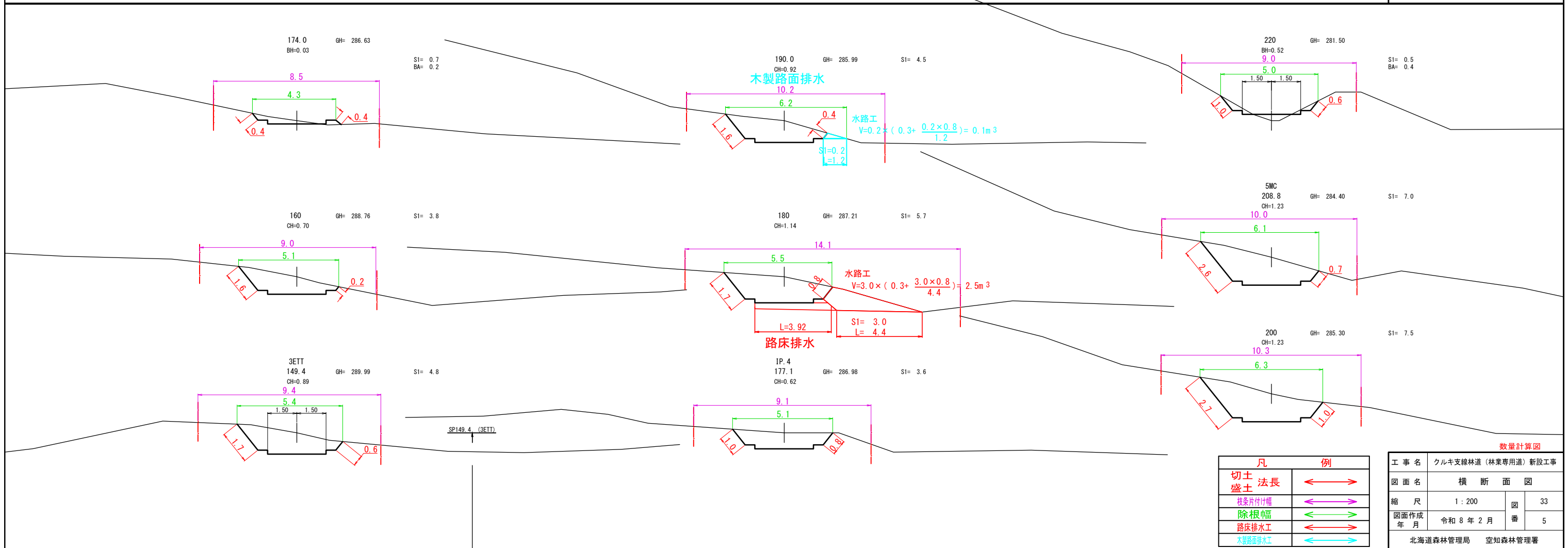


凡	例
切土	←→
盛土	←→
法長	←→
枝葉付付幅	←→
除根幅	←→
路床排水工	←→

数量計算図			
工事名	クルキ支線林道（林業専用道）新設工事		
図面名	横断面図		
縮尺	1:200	図	33
図面作成年月	令和8年2月	番	3
北海道森林管理局 空知森林管理署			

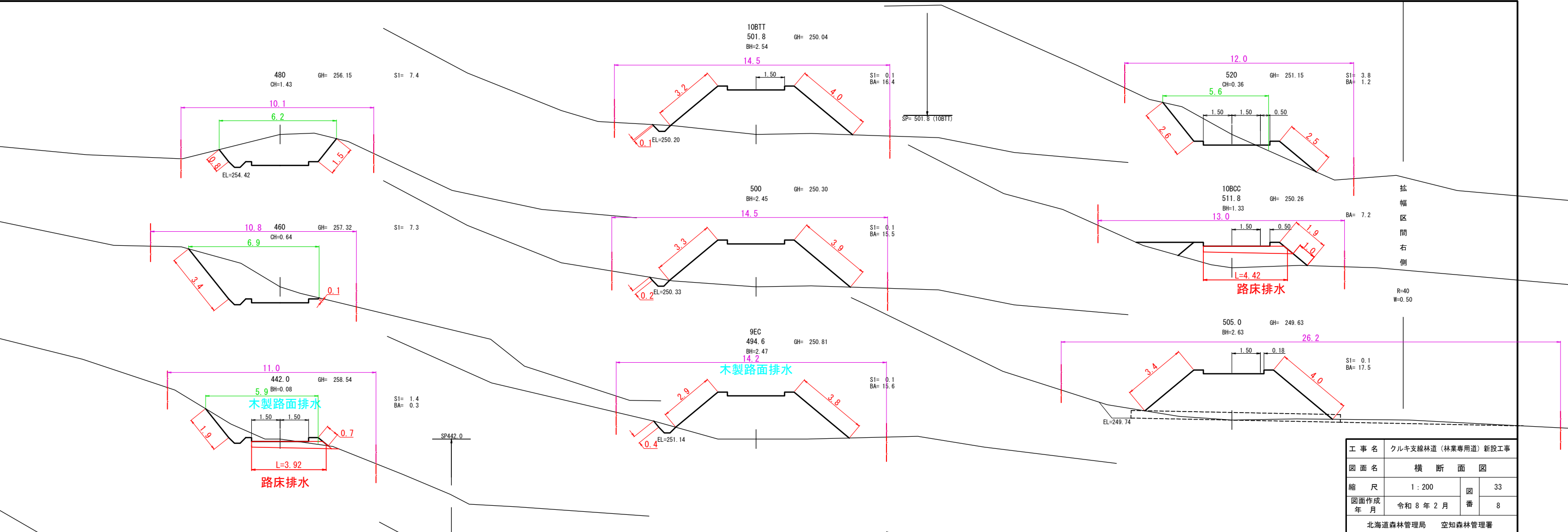


工事名	クルキ支線林道（林業専用道）新設工事		
図面名	横断面図		
縮尺	1:200	図	33
図面作成年月	令和8年2月	番	6
北海道森林管理局 空知森林管理署			

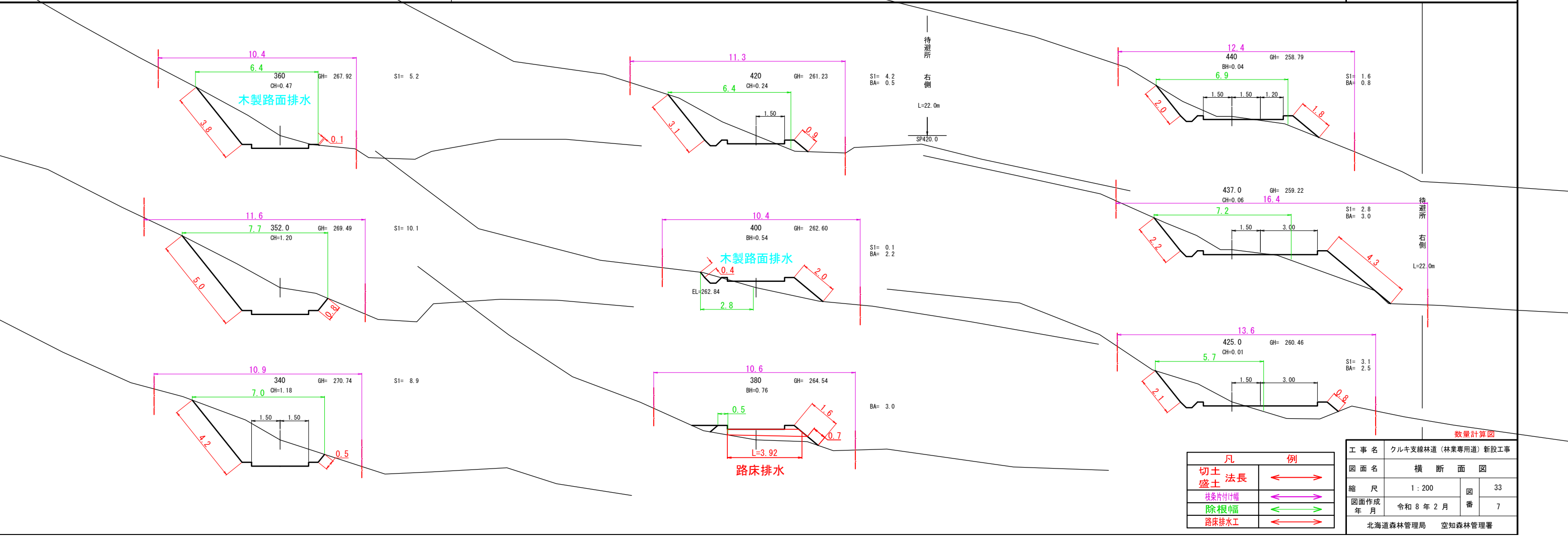


凡	例
切土	←→
盛土	←→
枝葉片付幅	←→
除根幅	←→
路床排水工	←→
木製路面排水工	←→

数量計算図			
工事名	クルキ支線林道（林業専用道）新設工事		
図面名	横断面図		
縮尺	1:200	図	33
図面作成年月	令和8年2月	番	5
北海道森林管理局 空知森林管理署			

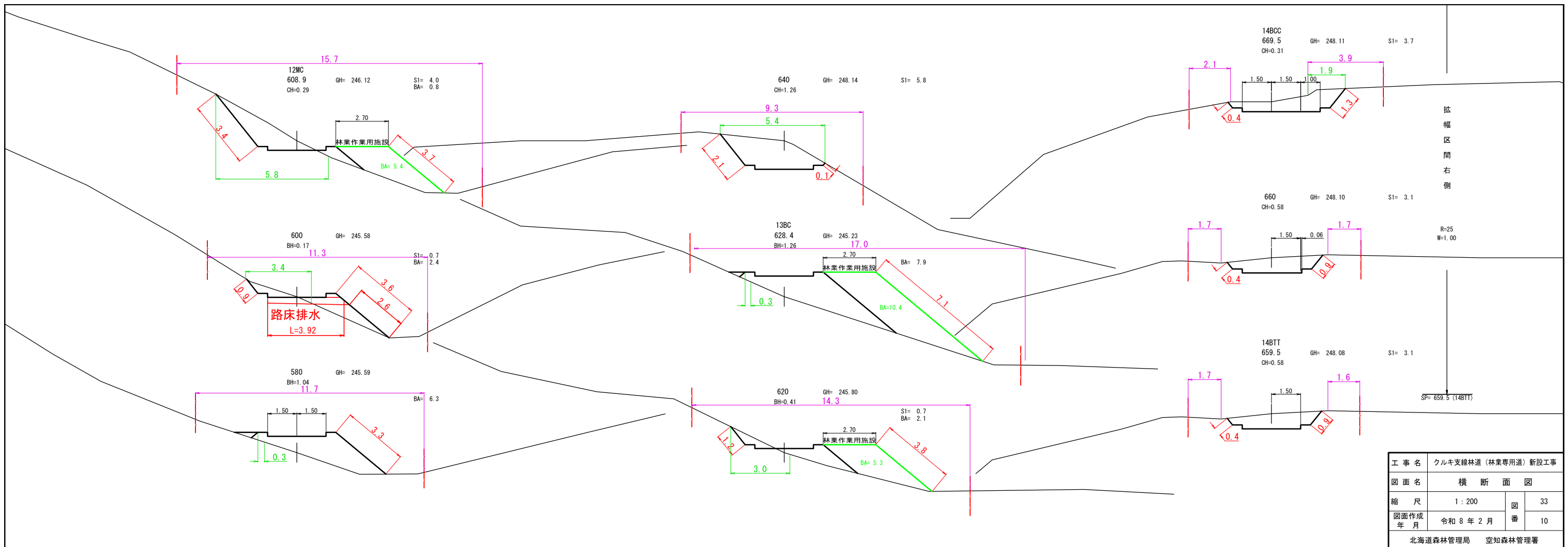


工事名	クルキ支線林道（林業専用道）新設工事		
図面名	横断面図		
縮尺	1:200	図	33
図面作成年月	令和8年2月	番	8
北海道森林管理局 空知森林管理署			

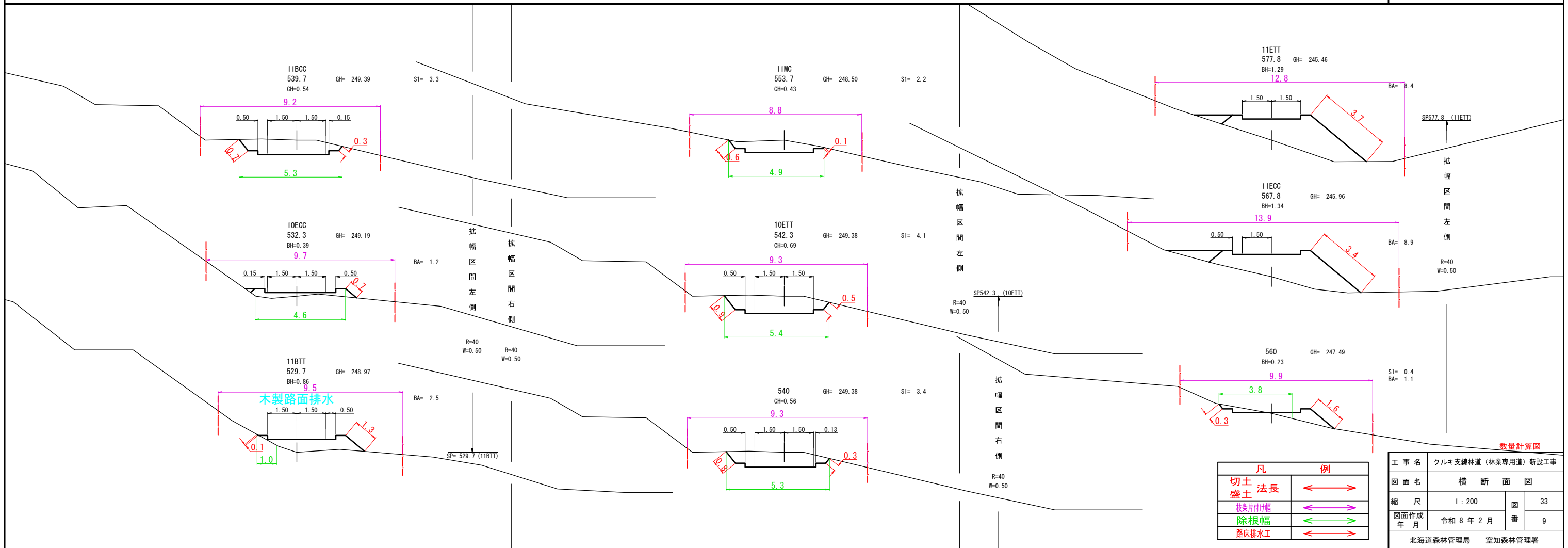


凡	例
切土	←→
盛土	←→
枝葉片付付幅	←→
除根幅	←→
路床排水工	←→

工事名	クルキ支線林道（林業専用道）新設工事		
図面名	横断面図		
縮尺	1:200	図	33
図面作成年月	令和8年2月	番	7
北海道森林管理局 空知森林管理署			

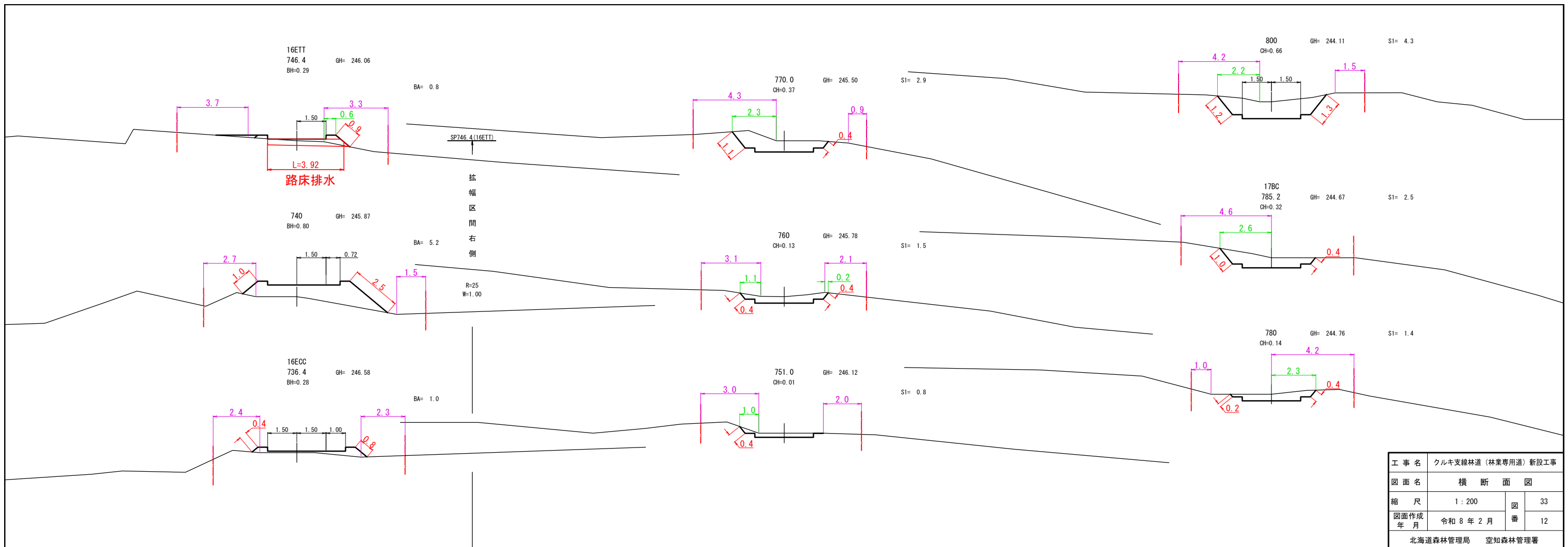


工事名	クルキ支線林道（林業専用道）新設工事		
図面名	横断面図		
縮尺	1:200	図	33
図面作成年月	令和8年2月	番	10
北海道森林管理局 空知森林管理署			

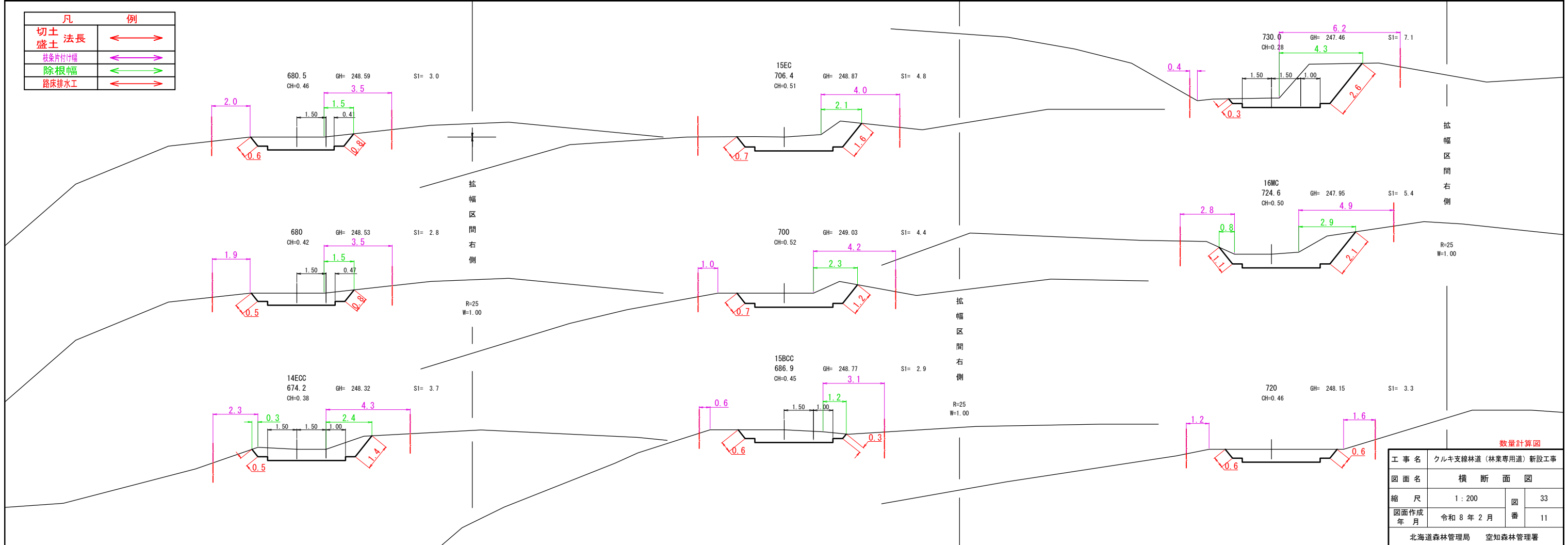


凡	例
切土	←→
盛土	←→
枝委片付幅	←→
除根幅	←→
路床排水工	←→

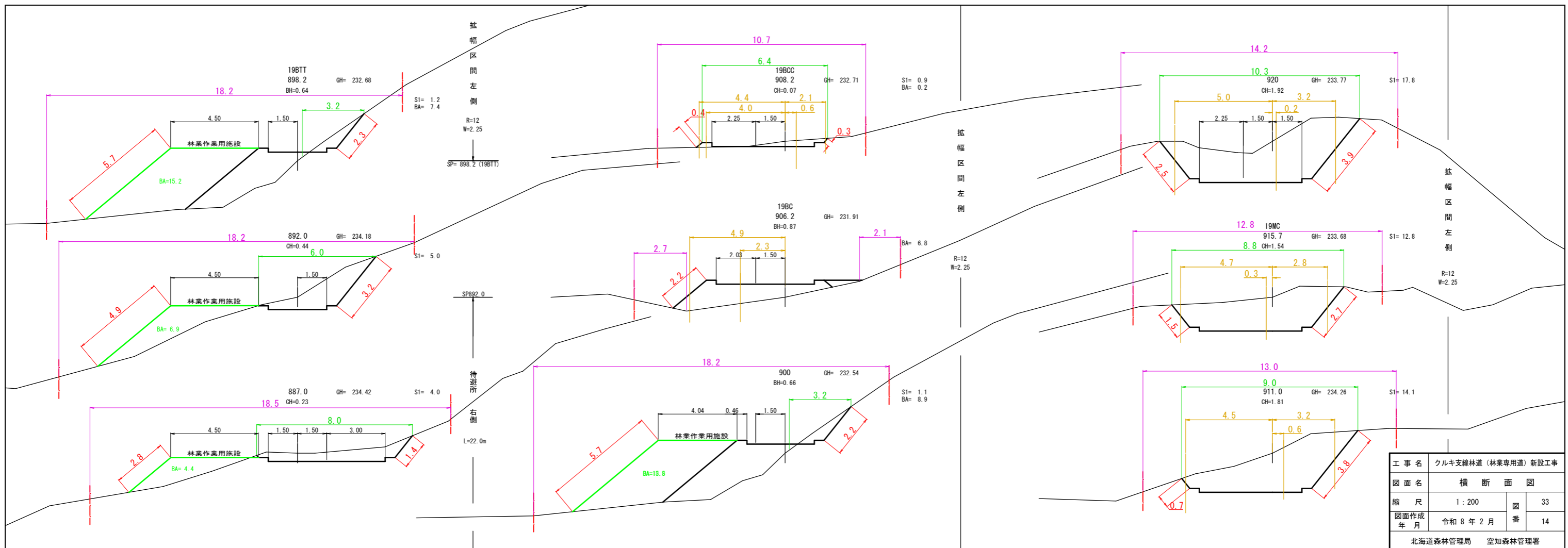
工事名	クルキ支線林道（林業専用道）新設工事		
図面名	横断面図		
縮尺	1:200	図	33
図面作成年月	令和8年2月	番	9
北海道森林管理局 空知森林管理署			



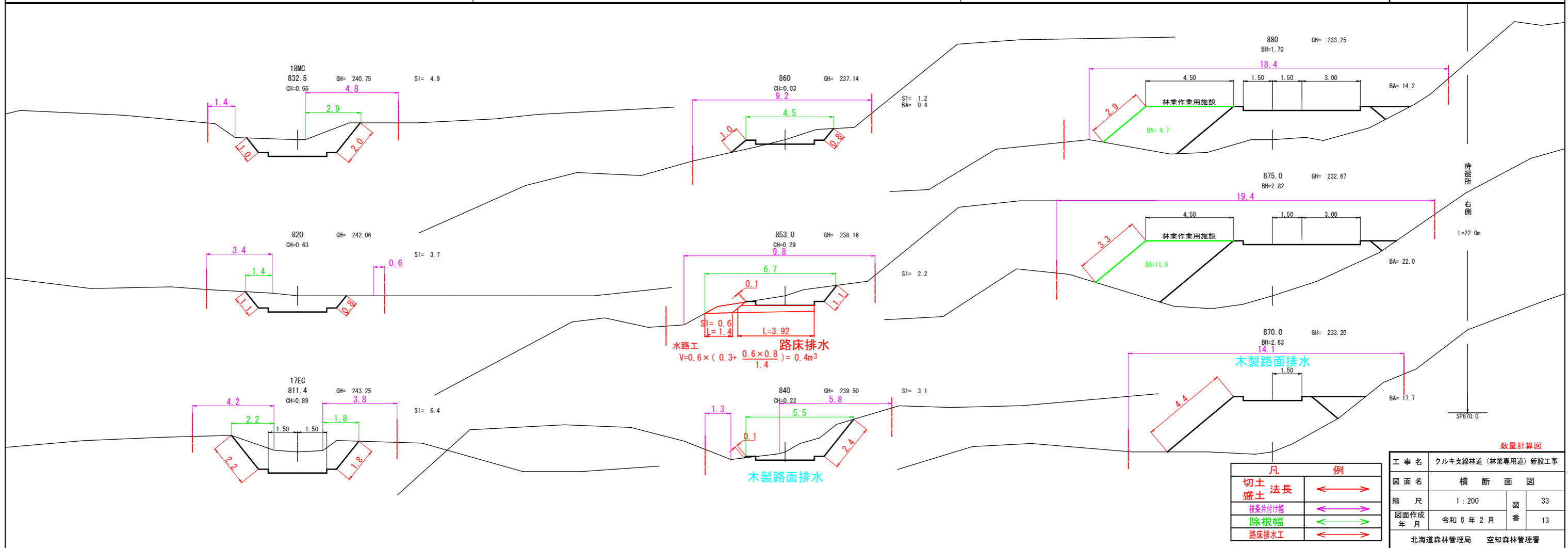
工事名	クルキ支線林道（林業専用道）新設工事		
図面名	横断面図		
縮尺	1:200	図	33
図面作成年月	令和8年2月	番	12
北海道森林管理局 空知森林管理署			



工事名	クルキ支線林道（林業専用道）新設工事		
図面名	横断面図		
縮尺	1:200	図	33
図面作成年月	令和8年2月	番	11
北海道森林管理局 空知森林管理署			



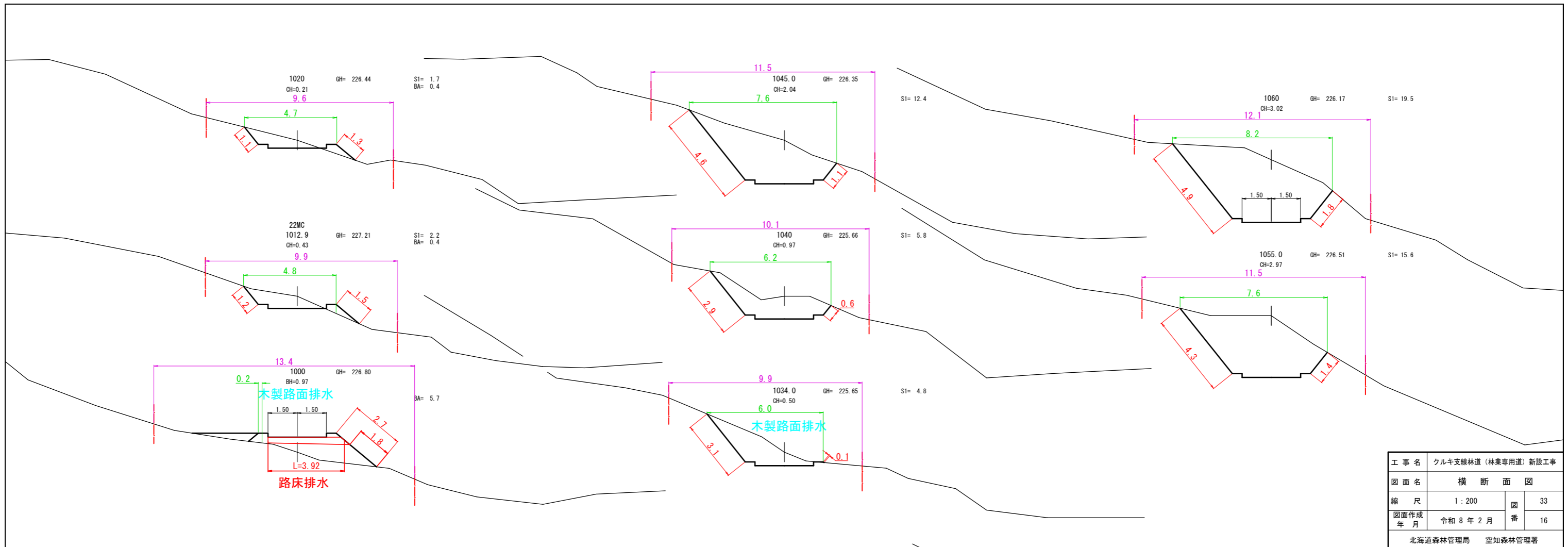
工事名	クルキ支線林道（林業専用道）新設工事		
図面名	横断面図		
縮尺	1 : 200	図	33
図面作成年月	令和 8 年 2 月	番	14
北海道森林管理局 空知森林管理署			



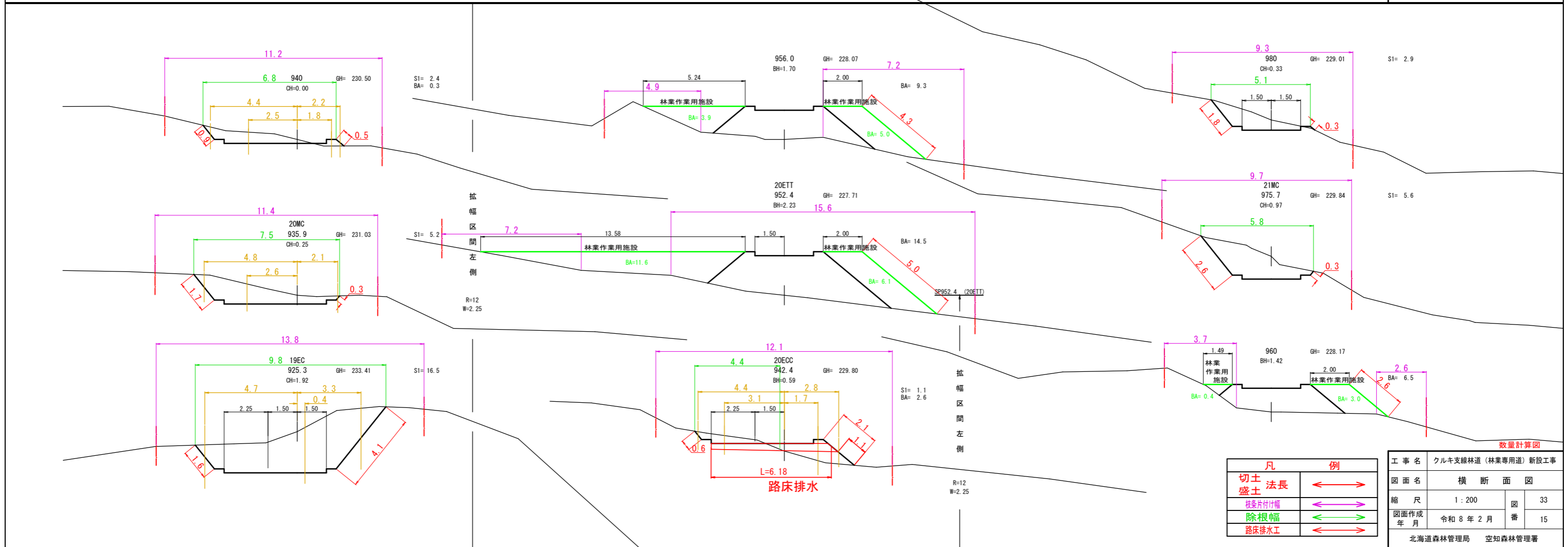
凡	例
切土	←→
盛土	←→
枝条片付付幅	←→
除根幅	←→
路床排水工	←→

数量計算図

工事名	クルキ支線林道（林業専用道）新設工事		
図面名	横断面図		
縮尺	1 : 200	図	33
図面作成年月	令和 8 年 2 月	番	13
北海道森林管理局 空知森林管理署			

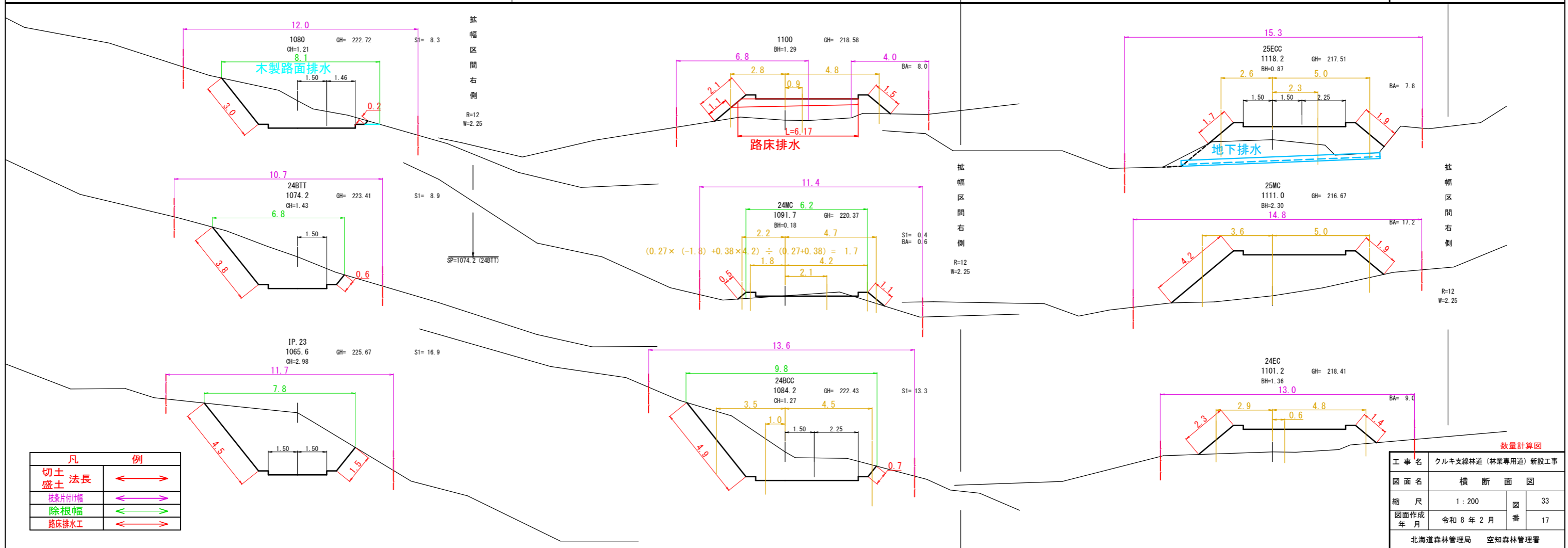
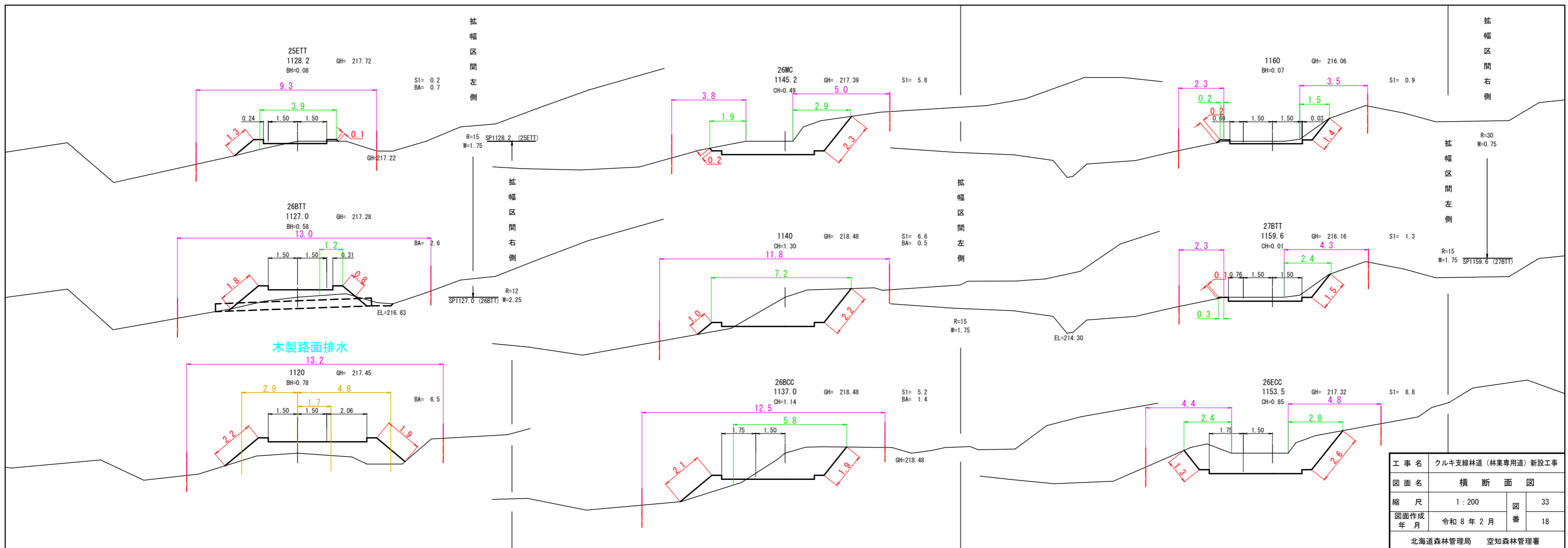


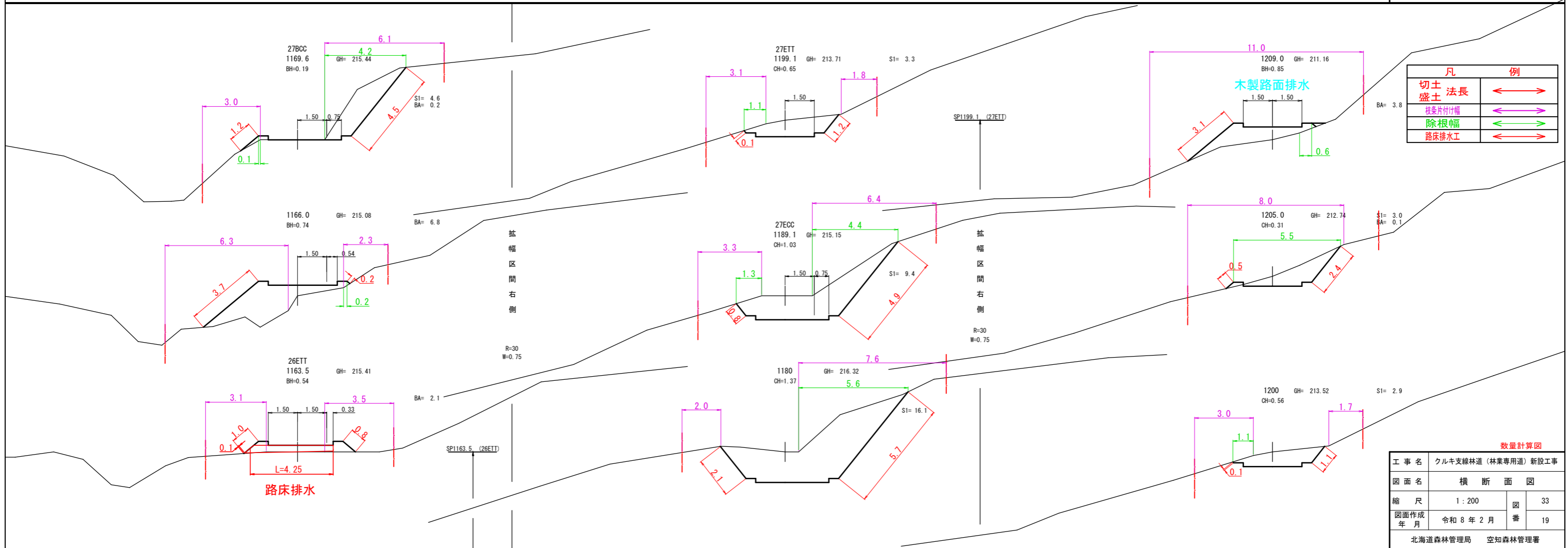
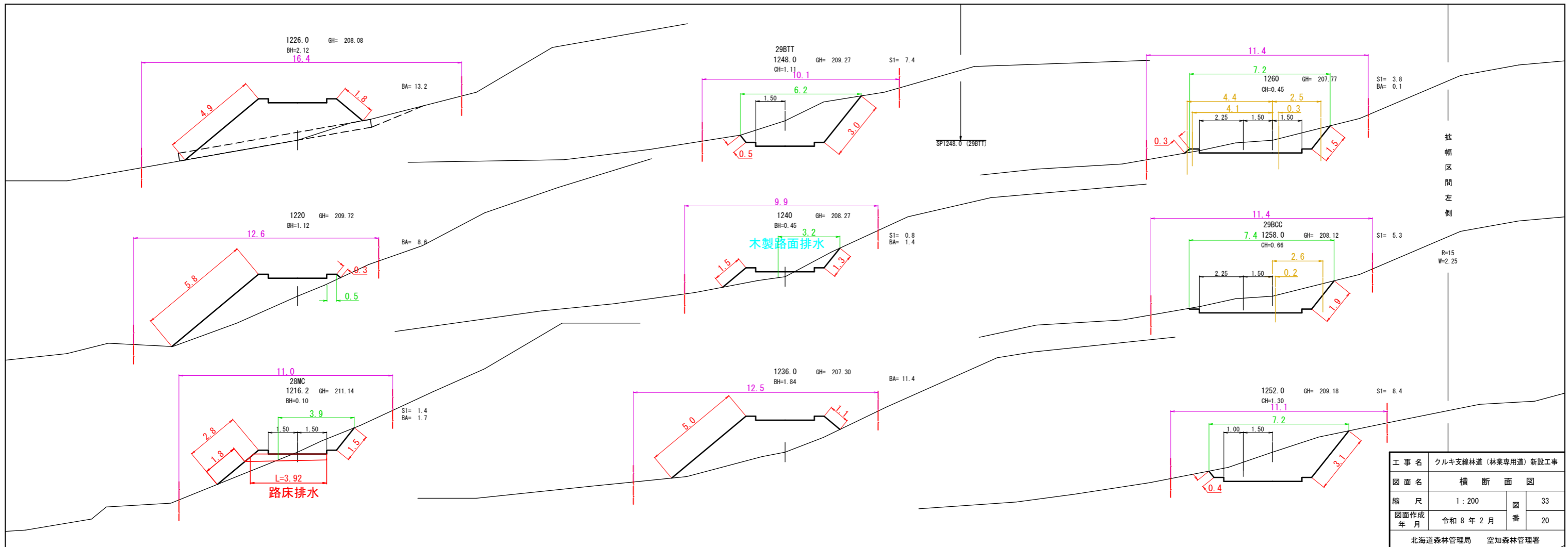
工事名	クルキ支線林道（林業専用道）新設工事		
図面名	横断面図		
縮尺	1:200	図	33
図面作成年月	令和8年2月	番	16
北海道森林管理局 空知森林管理署			

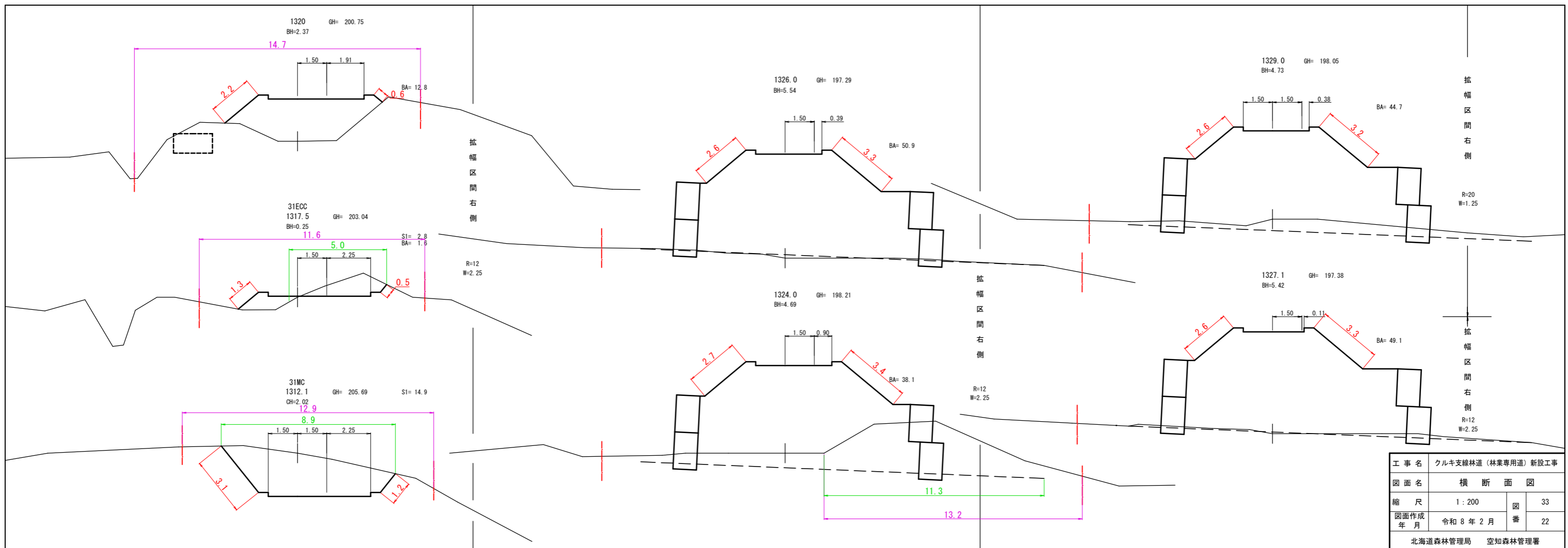


凡	例
切土	↔
盛土	↔
枝葉片付幅	↔
除根幅	↔
路床排水工	↔

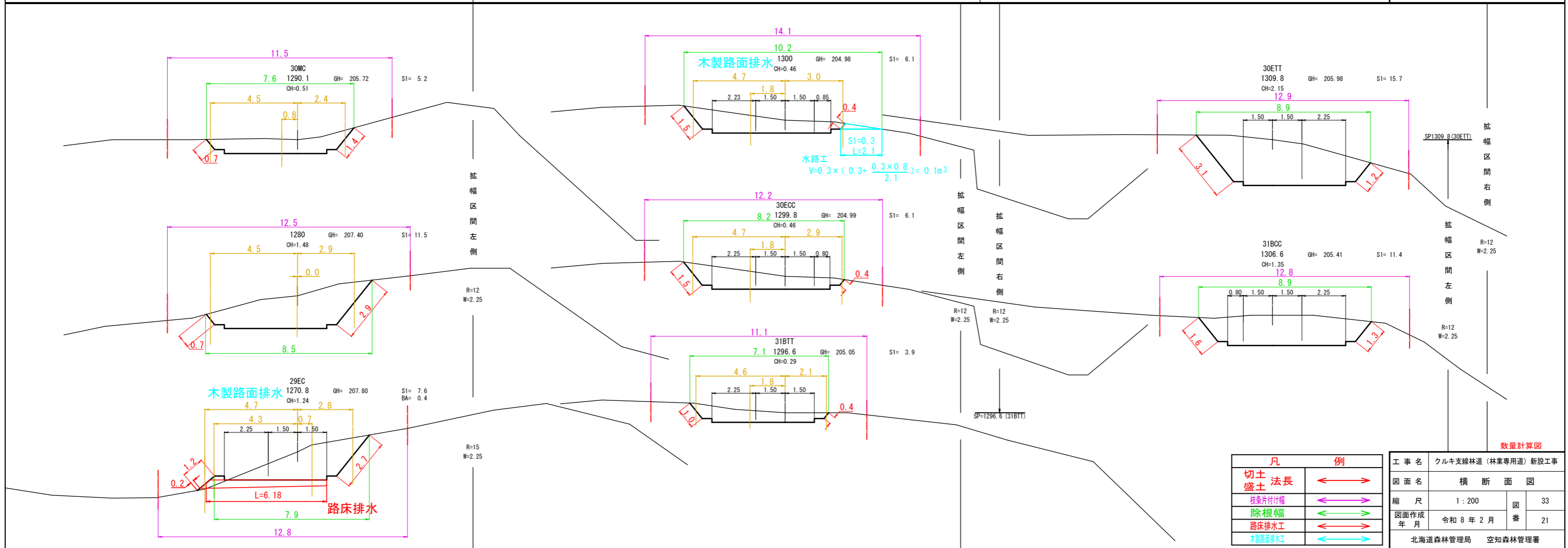
工事名	クルキ支線林道（林業専用道）新設工事		
図面名	横断面図		
縮尺	1:200	図	33
図面作成年月	令和8年2月	番	15
北海道森林管理局 空知森林管理署			







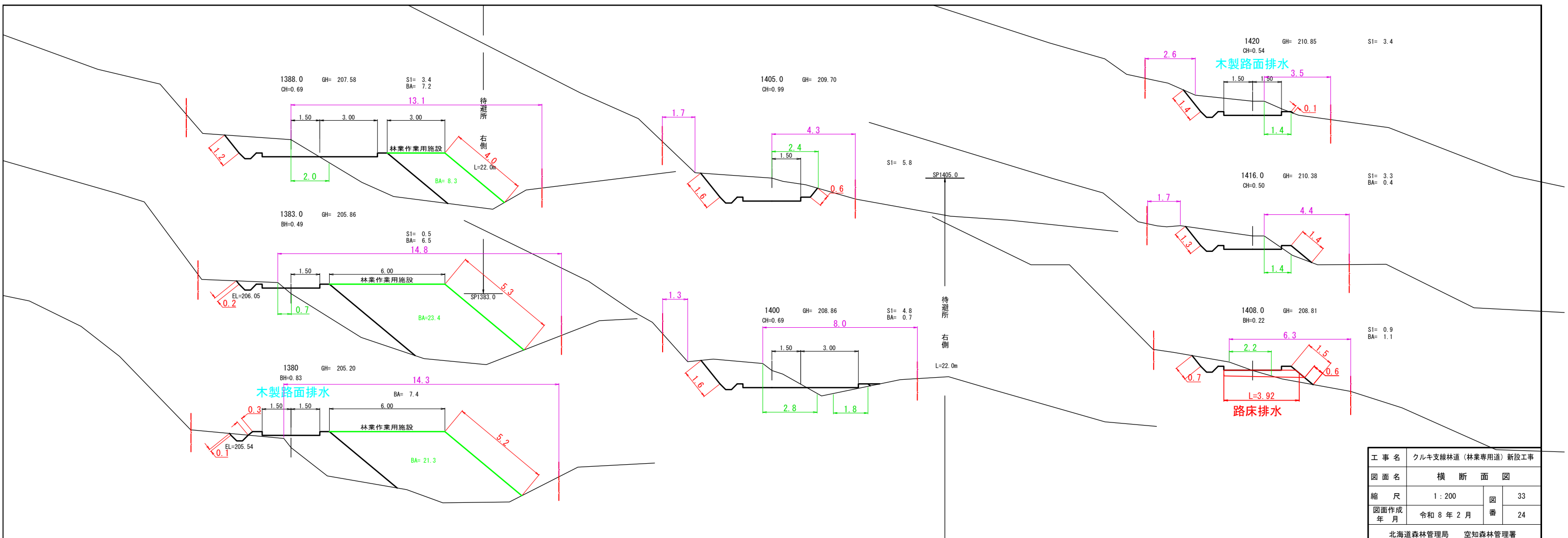
工事名	クルク支線林道（林業専用道）新設工事		
図面名	横断面図		
縮尺	1:200	図	33
図面作成年月	令和8年2月	番	22
北海道森林管理局 空知森林管理署			



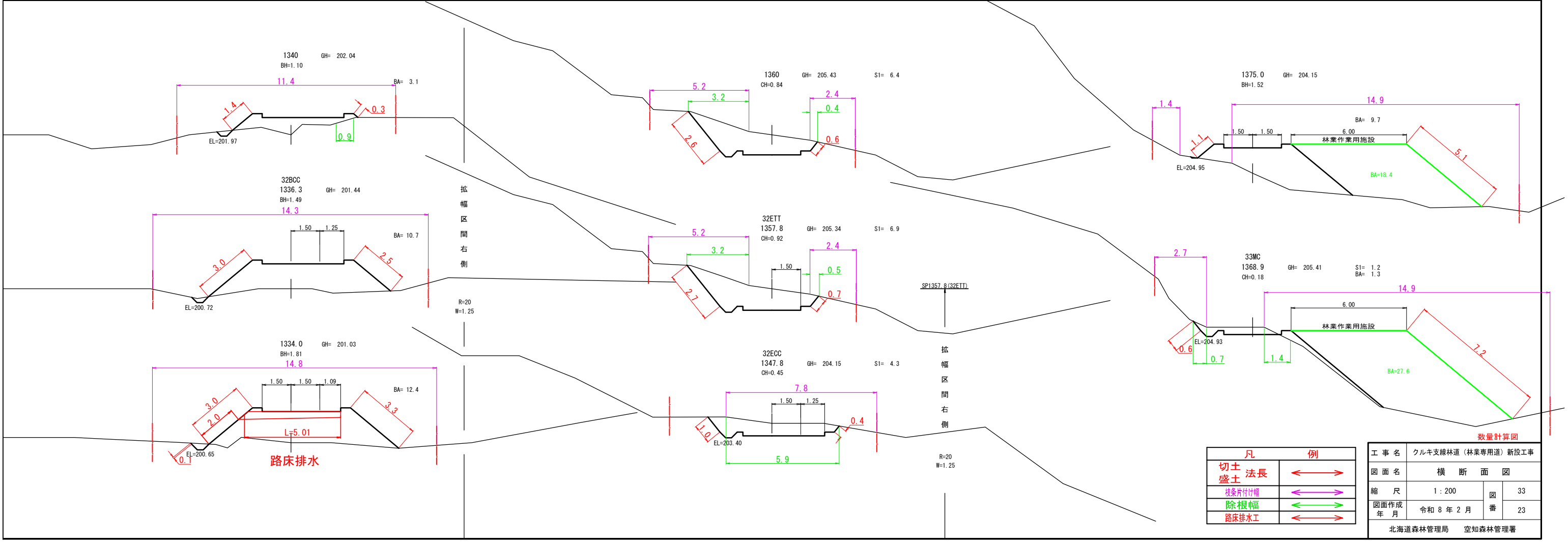
工事名	クルク支線林道（林業専用道）新設工事		
図面名	横断面図		
縮尺	1:200	図	33
図面作成年月	令和8年2月	番	21
北海道森林管理局 空知森林管理署			

凡	例
切土	←→
盛土	←→
枝葉付付幅	←→
除根幅	←→
路床排水工	←→
木製路面排水工	←→

数量計算図

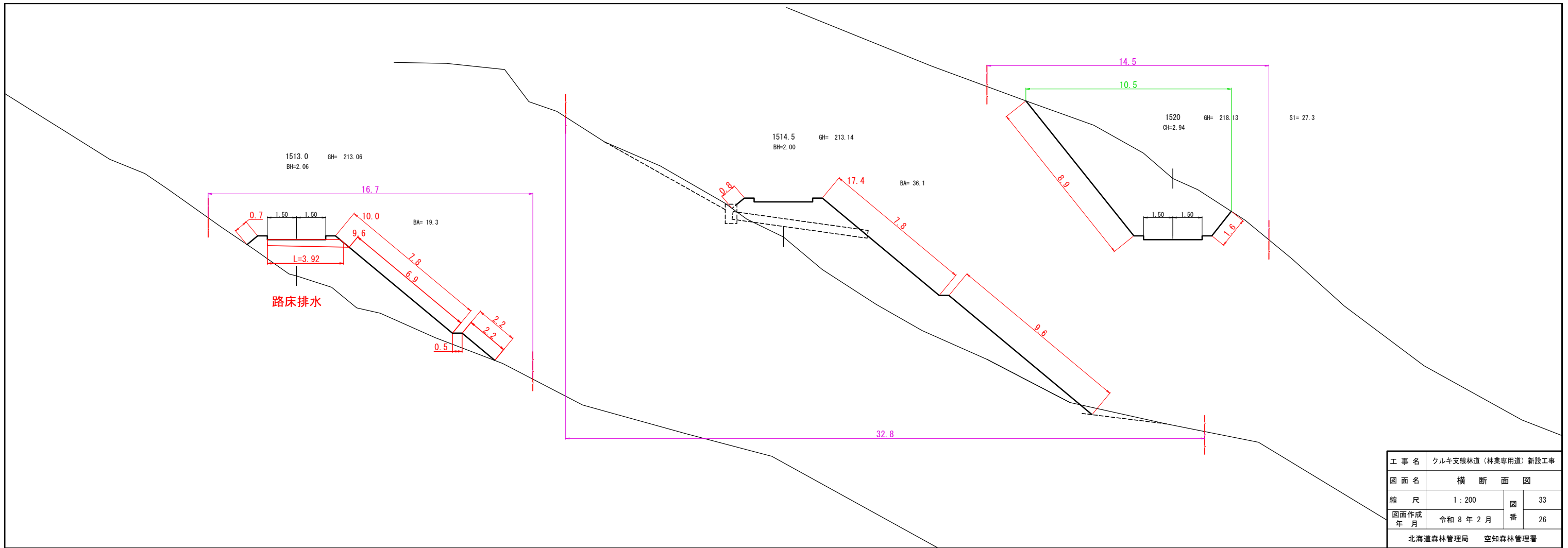


工事名	クルキ支線林道（林業専用道）新設工事		
図面名	横断面図		
縮尺	1:200	図番	33
図面作成年月	令和8年2月	番	24
北海道森林管理局 空知森林管理署			

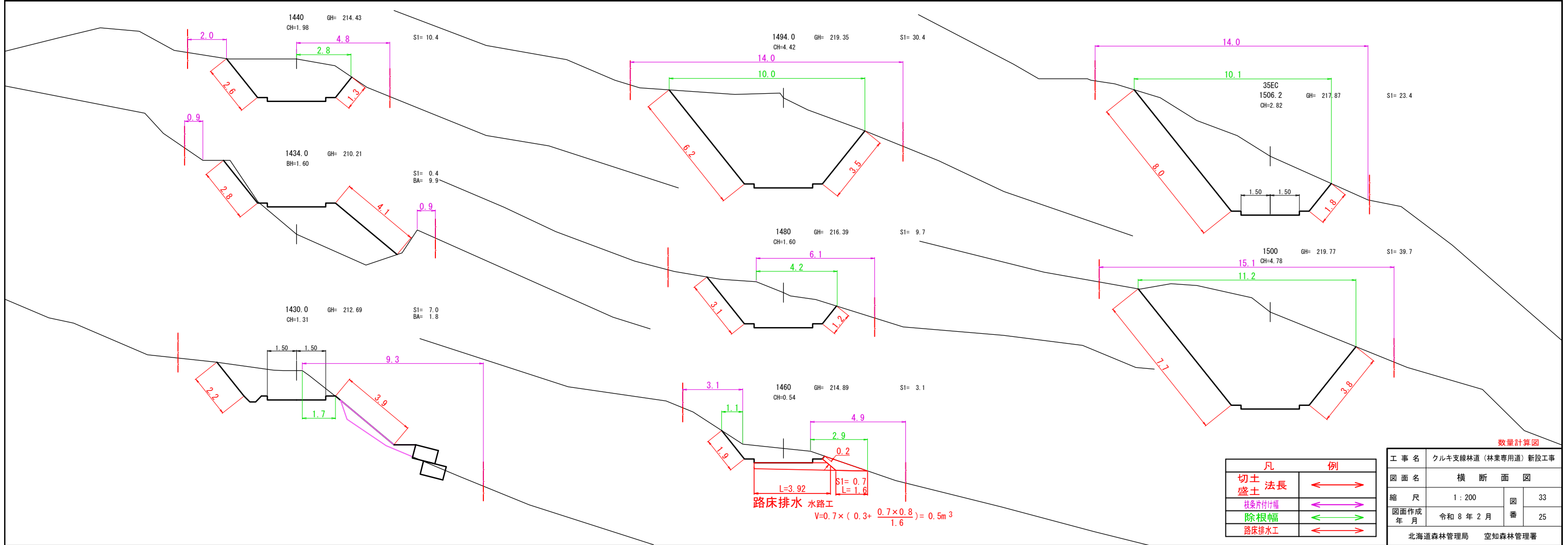


凡	例
切土	←→
盛土	←→
根柵片付柵	←→
除根幅	←→
路床排水工	←→

工事名	クルキ支線林道（林業専用道）新設工事		
図面名	横断面図		
縮尺	1:200	図番	33
図面作成年月	令和8年2月	番	23
北海道森林管理局 空知森林管理署			



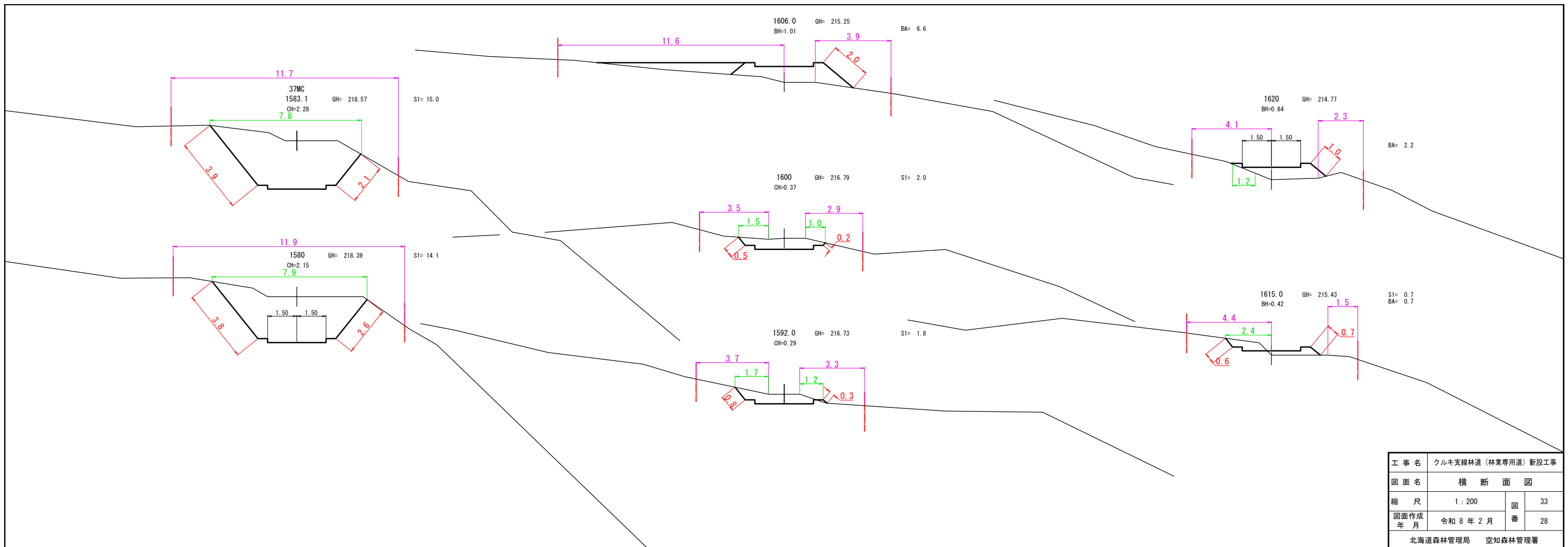
工事名	クルキ支線林道（林業専用道）新設工事		
図面名	横断面図		
縮尺	1:200	図	33
図面作成年月	令和8年2月	番	26
北海道森林管理局 空知森林管理署			



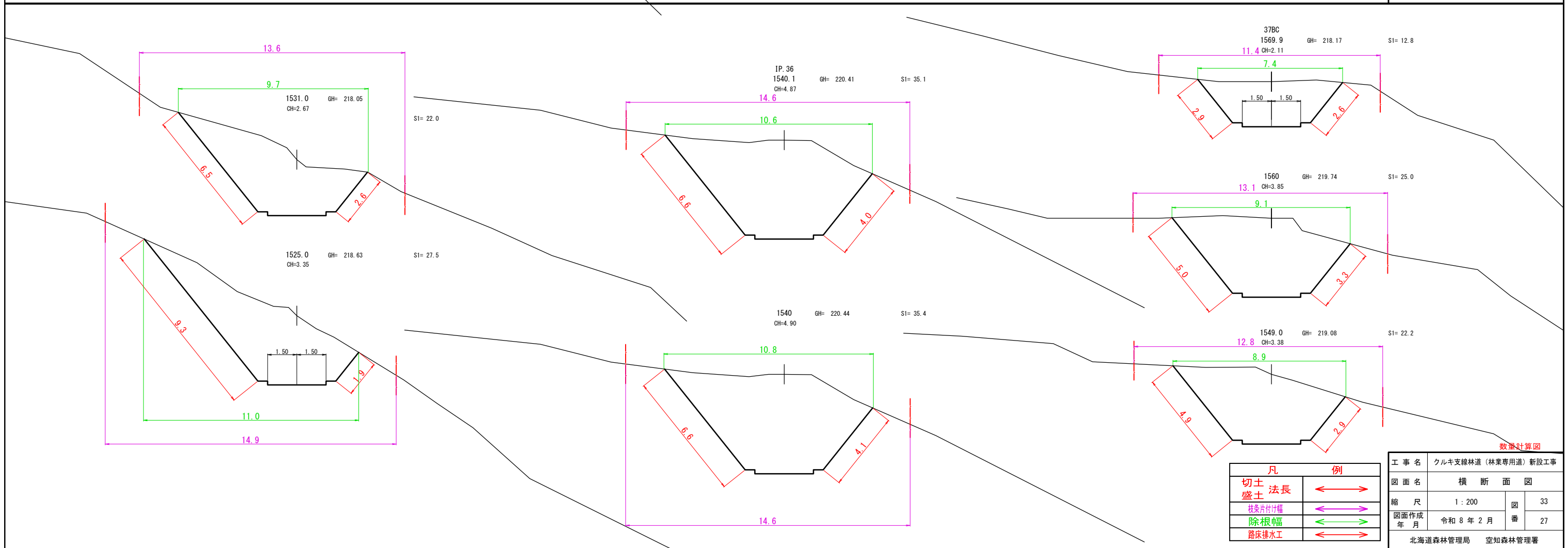
数量計算図

凡	例
切土法長	←→
盛土法長	←→
枝葉付付幅	←→
除根幅	←→
路床排水工	←→

工事名	クルキ支線林道（林業専用道）新設工事		
図面名	横断面図		
縮尺	1:200	図	33
図面作成年月	令和8年2月	番	25
北海道森林管理局 空知森林管理署			

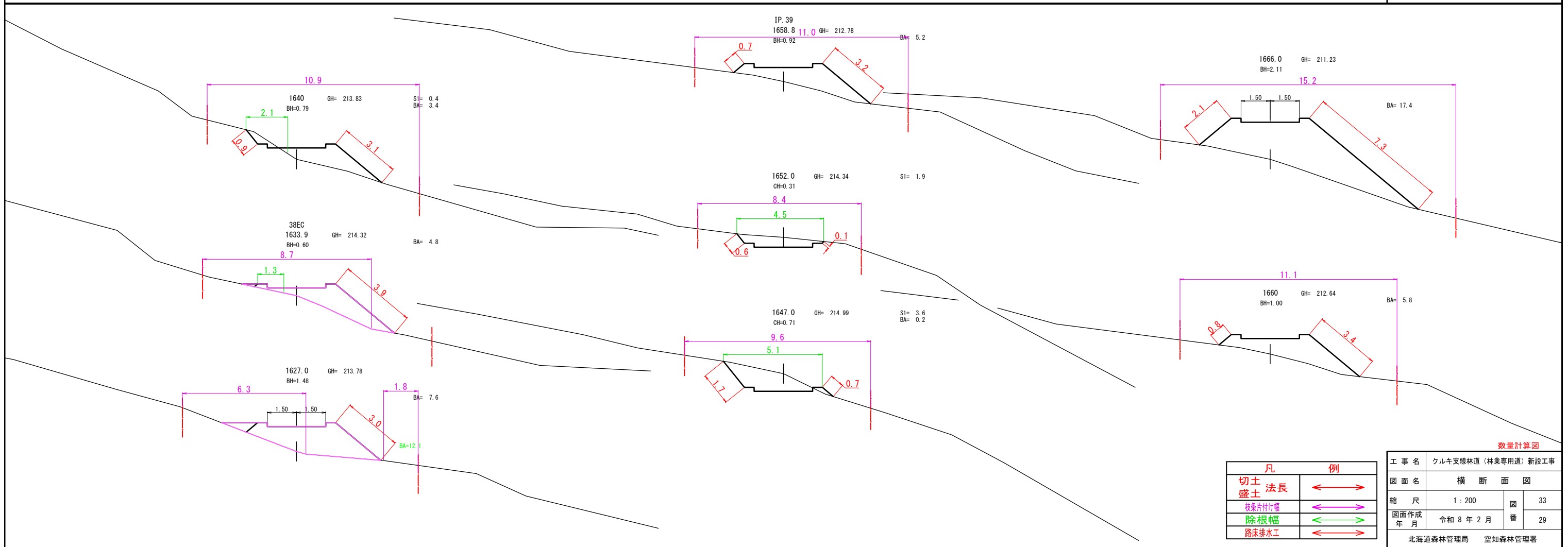
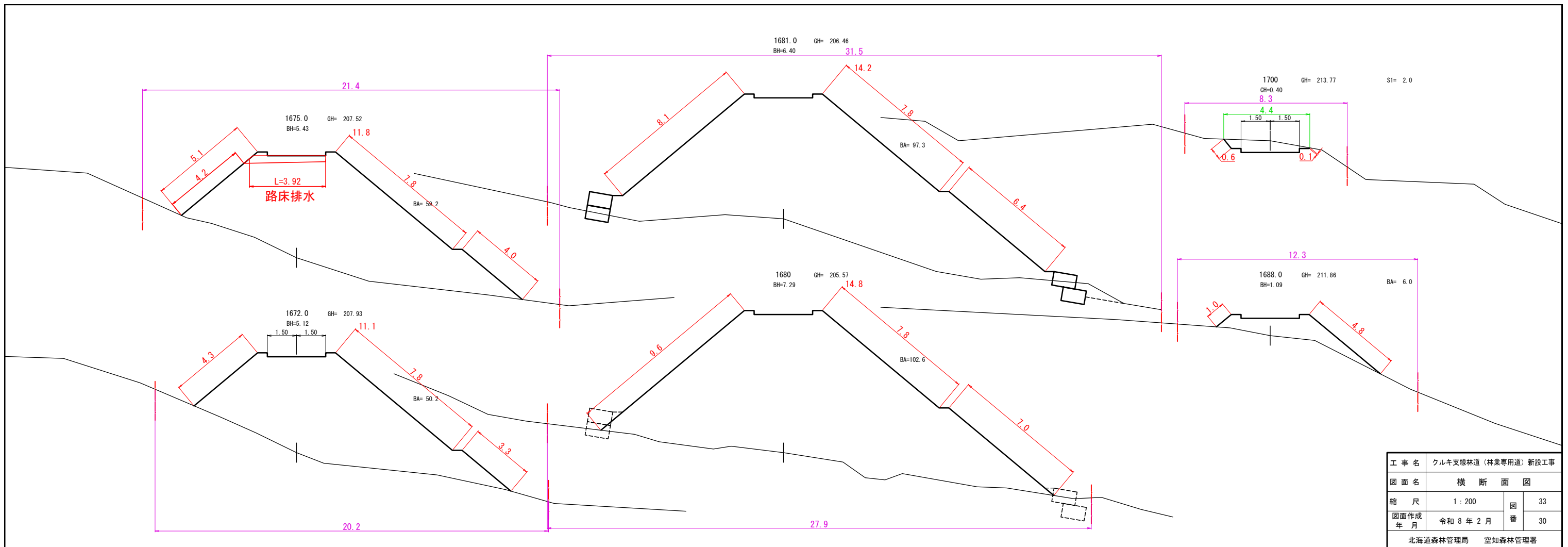


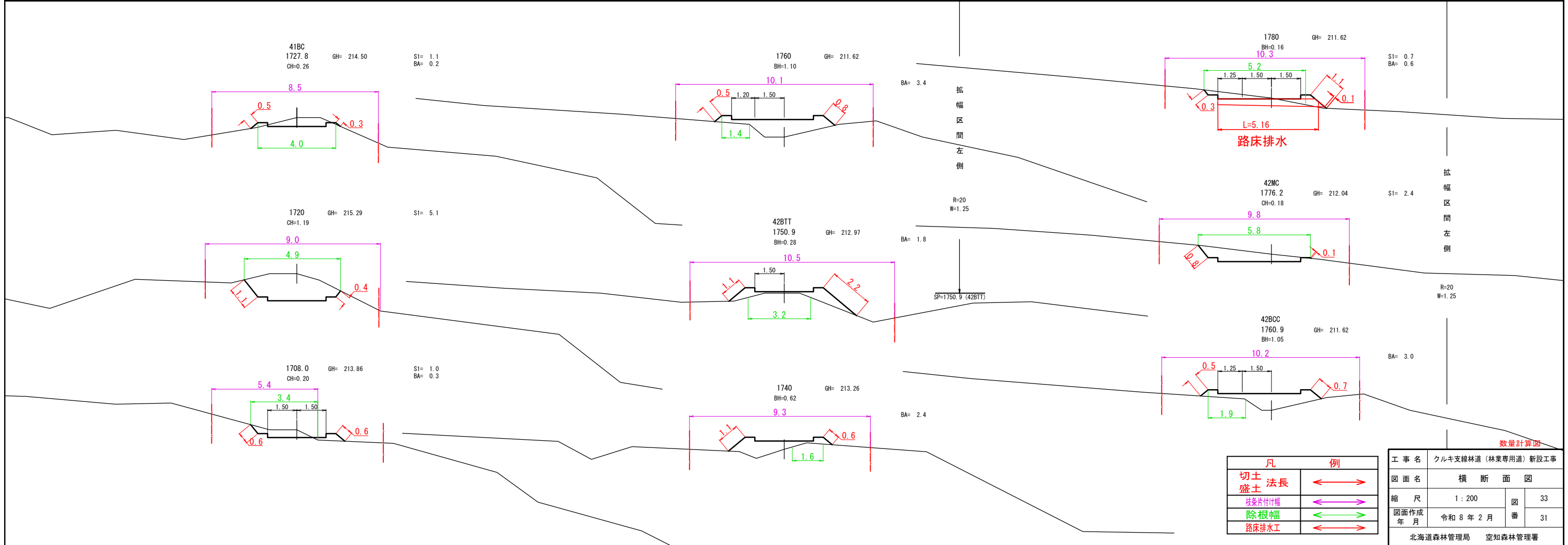
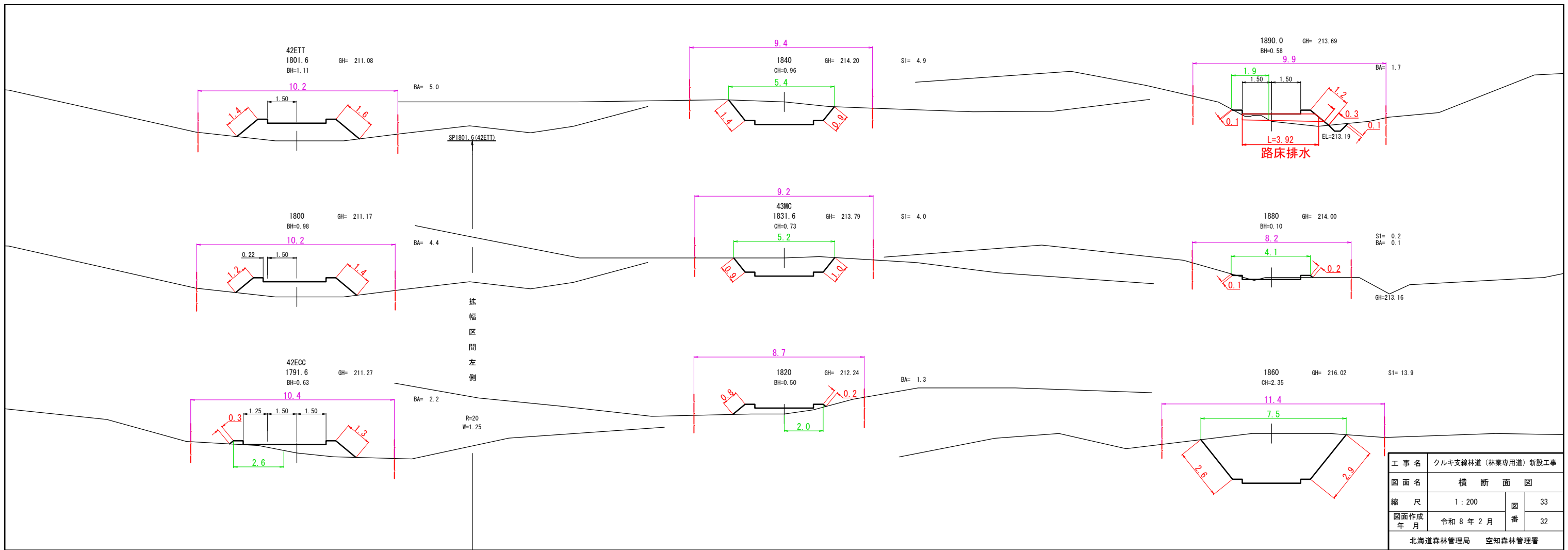
工事名	クルキ支線林道（林業専用道）新設工事		
図面名	横断面図		
縮尺	1:200	図	33
図面作成年月	令和8年2月	番	28
北海道森林管理局 空知森林管理署			



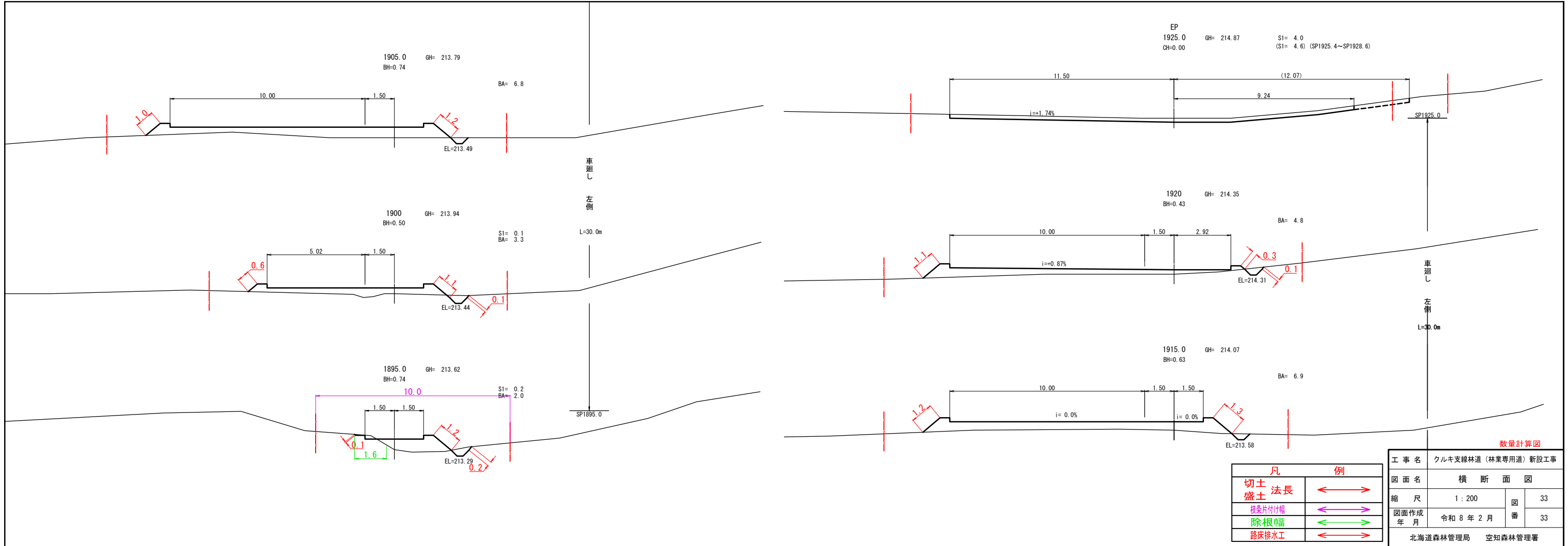
凡	例
切土	←→
盛土	←→
法長	←→
根柢付付幅	←→
除根幅	←→
踏床排水工	←→

工事名	クルキ支線林道（林業専用道）新設工事		
図面名	横断面図		
縮尺	1:200	図	33
図面作成年月	令和8年2月	番	27
北海道森林管理局 空知森林管理署			

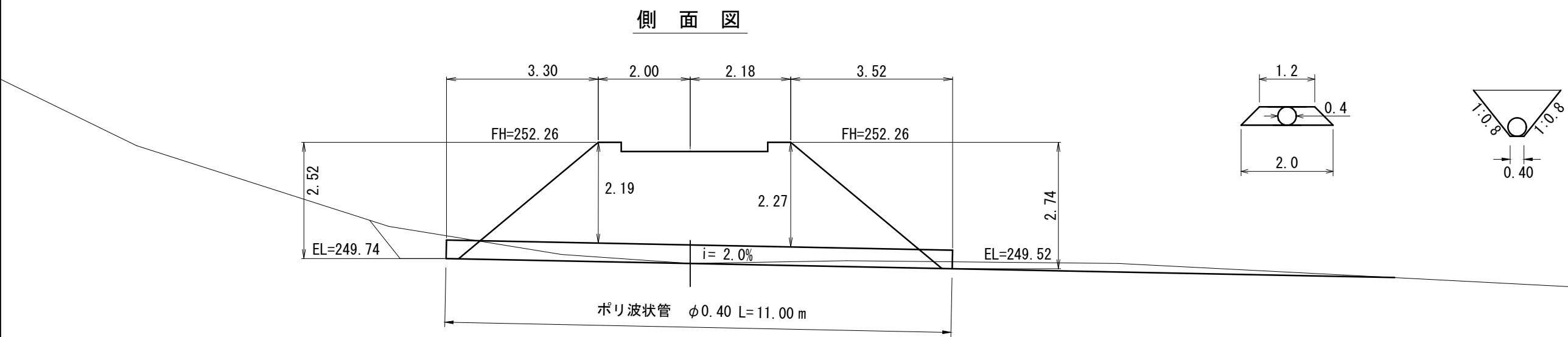




凡	例
切土	↔
盛土	↔
枝葉片付幅	↔
除根幅	↔
路床排水工	↔

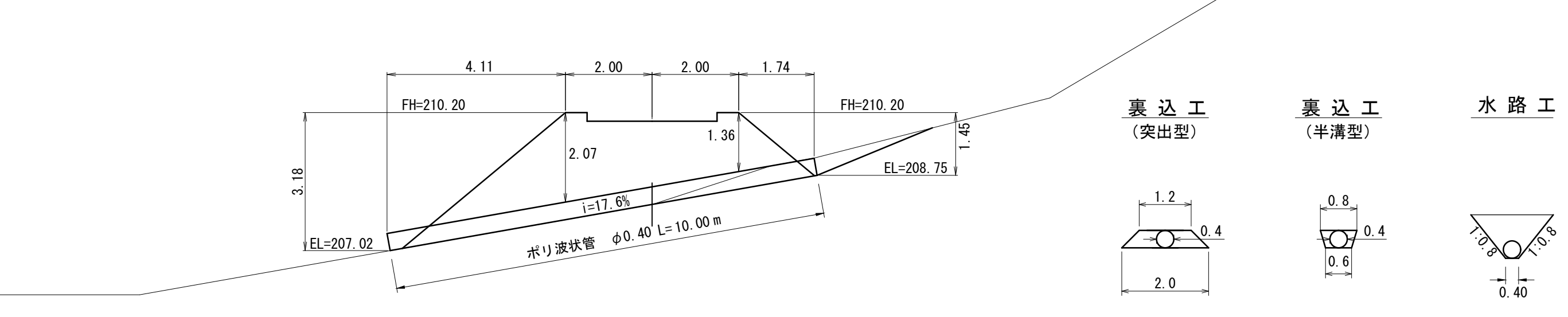


溝渠工NO.2 SP=505.0  
 ポリ波状管 φ0.40 L= 11.00m



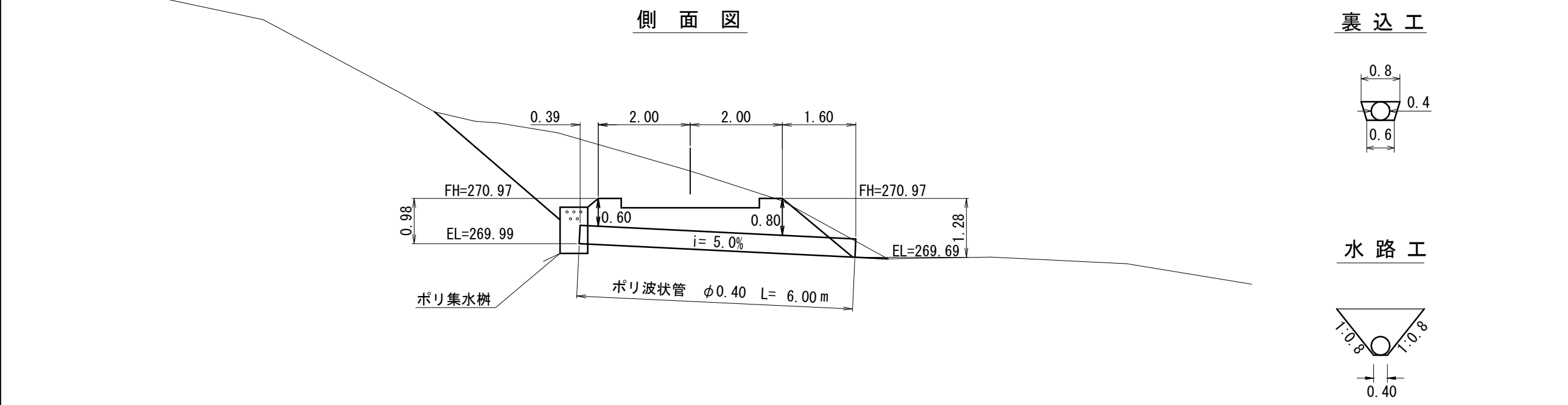
裏込工 水路工

溝渠工NO.5 SP=1226.0  
 ポリ波状管 φ0.40 L= 10.00m



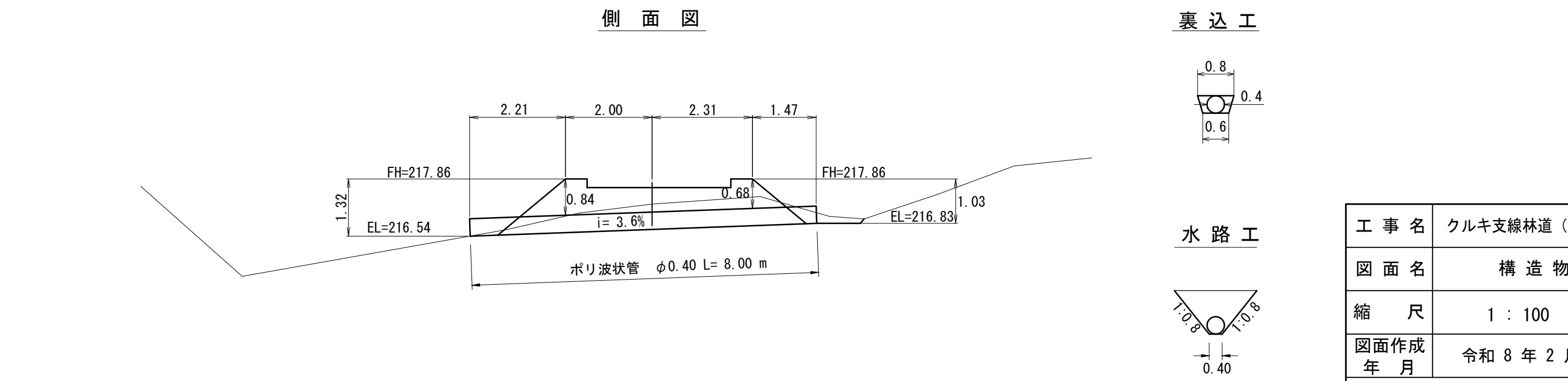
裏込工 (突出型) 裏込工 (半溝型) 水路工

溝渠工NO.1 SP=326.5  
 ポリ波状管 φ0.40 L= 6.00m  
 ポリ集水樹 1個



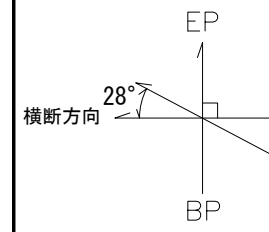
裏込工 水路工

溝渠工NO.3 SP=1127.0  
 ポリ波状管 φ0.40 L= 8.00m



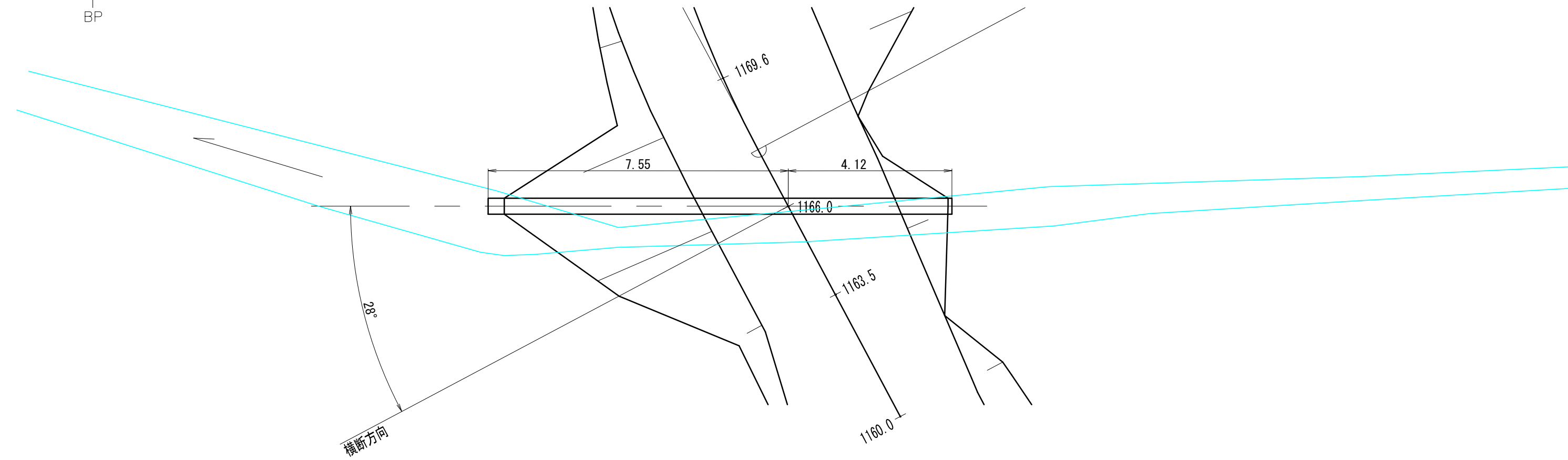
裏込工 水路工

工事名	クルギ支線林道 (林業専用道) 新設工事		
図面名	構造物設計図		
縮尺	1 : 100	図番	8
図面作成年月	令和 8 年 2 月	番	1
北海道森林管理局 空知森林管理署			

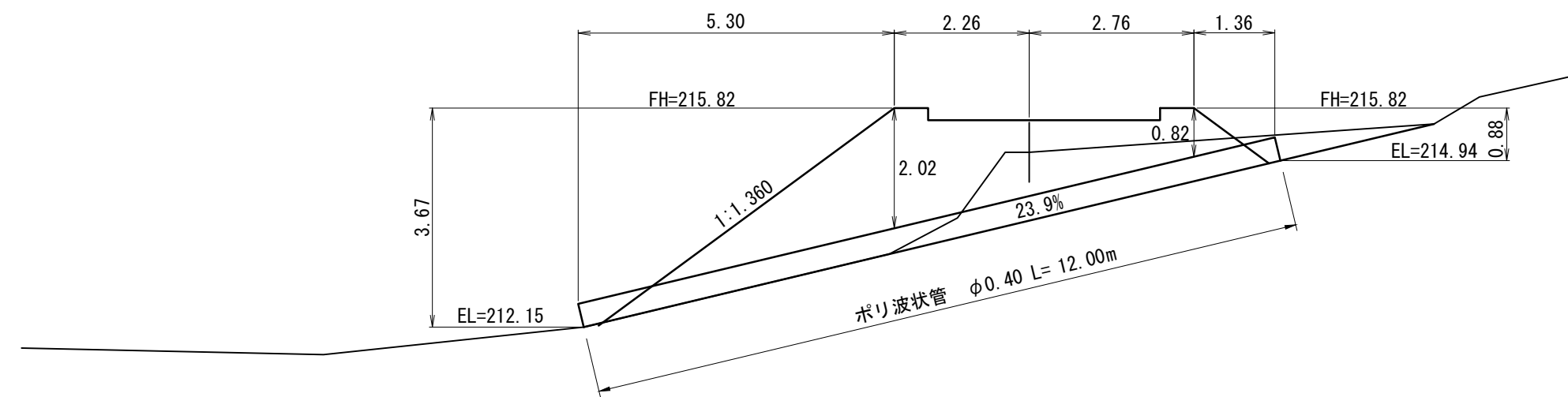


溝渠工NO.4 SP=1166.0  
 ポリ波状管 φ0.40 L= 12.00m

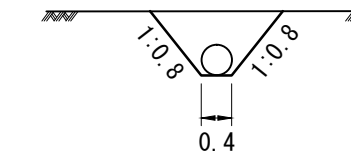
平面図



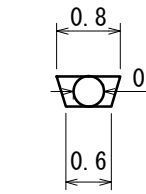
側面図



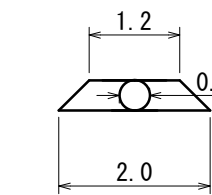
水路切取標準図



裏込工  
 (半溝型)



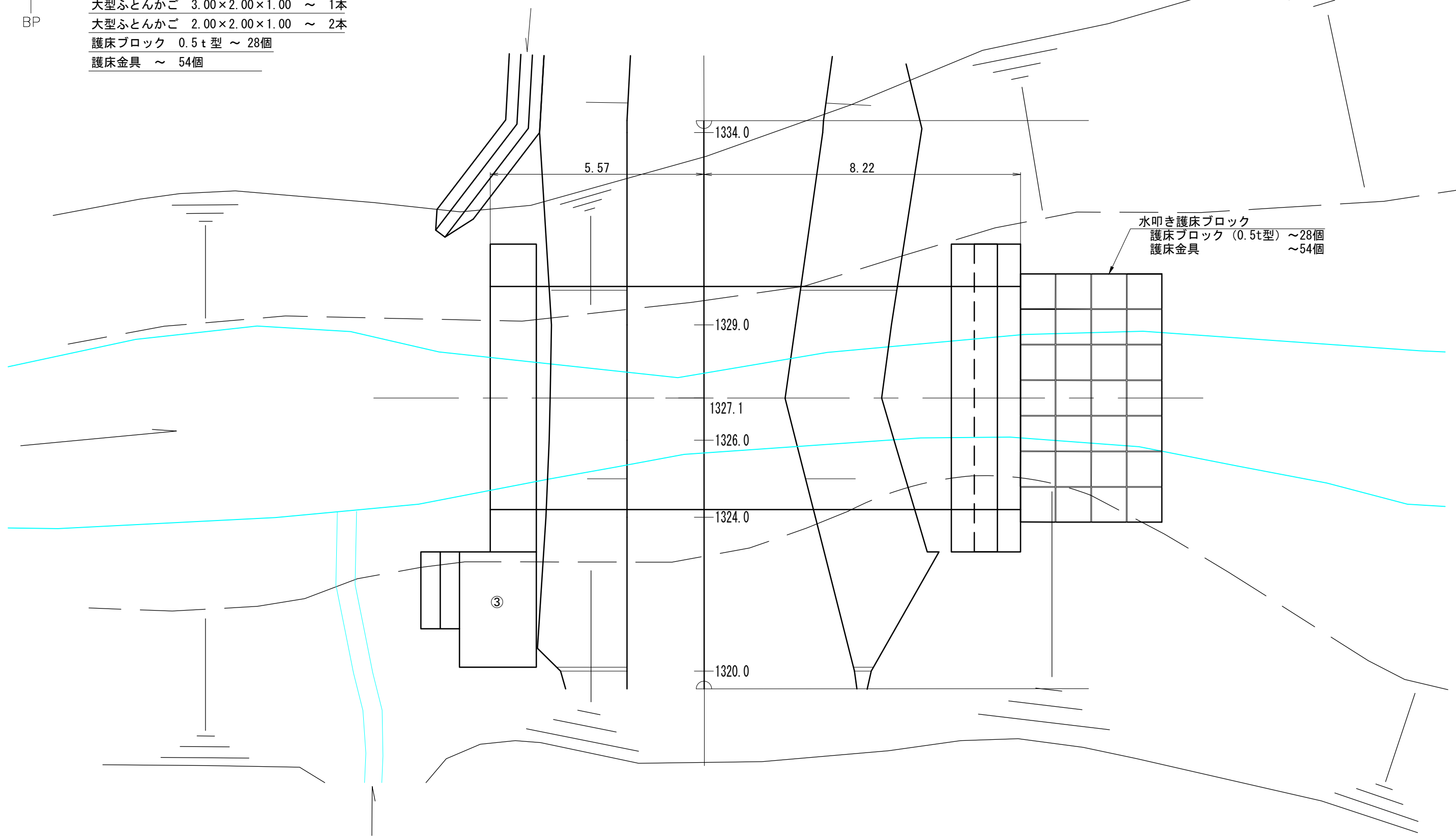
裏込工  
 (突出型)



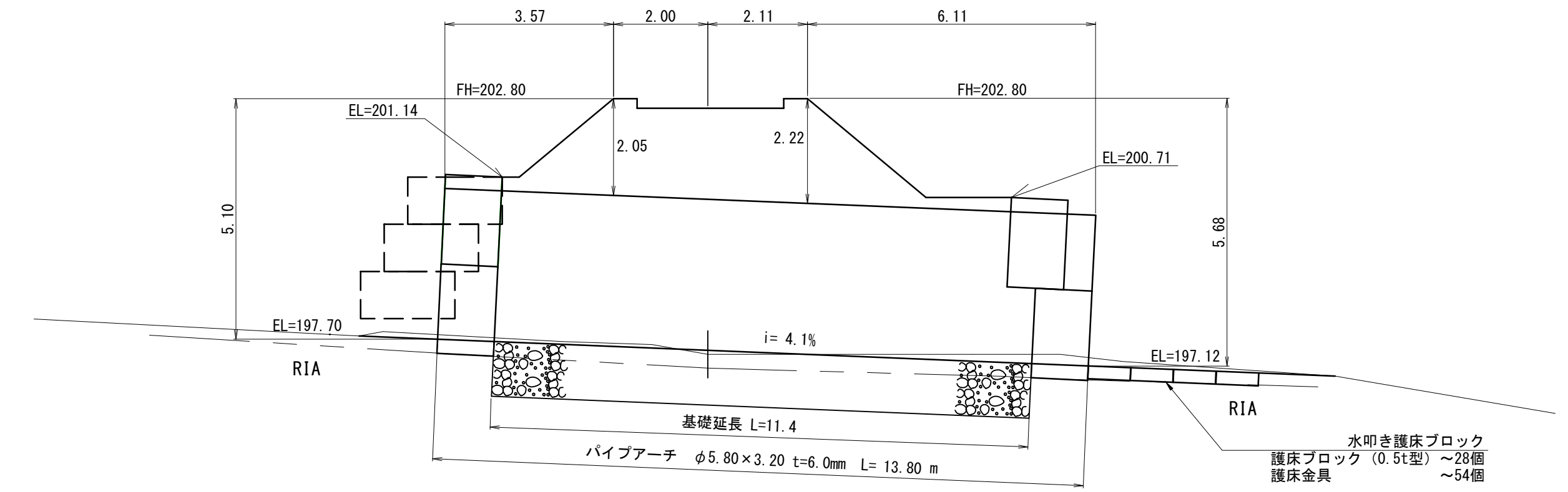
工事名	クルギ支線林道(林業専用道)新設工事		
図面名	構造物設計図		
縮尺	1 : 100	図	8
図面作成年月	令和8年2月	番	2
北海道森林管理局 空知森林管理署			

EP  
 溝渠工NO.6 SP=1327.1  
 パイプアーチ 5.80×3.20~13.80 t=6.0mm  
 パイプアーチ用月型かご 5.80×3.20用~Aタイプ4個  
 パイプアーチ用月型かご 5.80×3.20用~Bタイプ4個  
 大型ふとんかご 3.00×2.00×1.00 ~ 1本  
 大型ふとんかご 2.00×2.00×1.00 ~ 2本  
 護床ブロック 0.5t型 ~ 28個  
 護床金具 ~ 54個  
 BP  
 横断方向

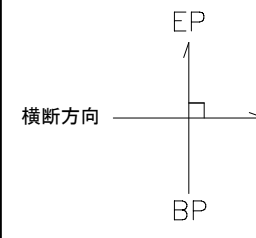
平面図



側面図

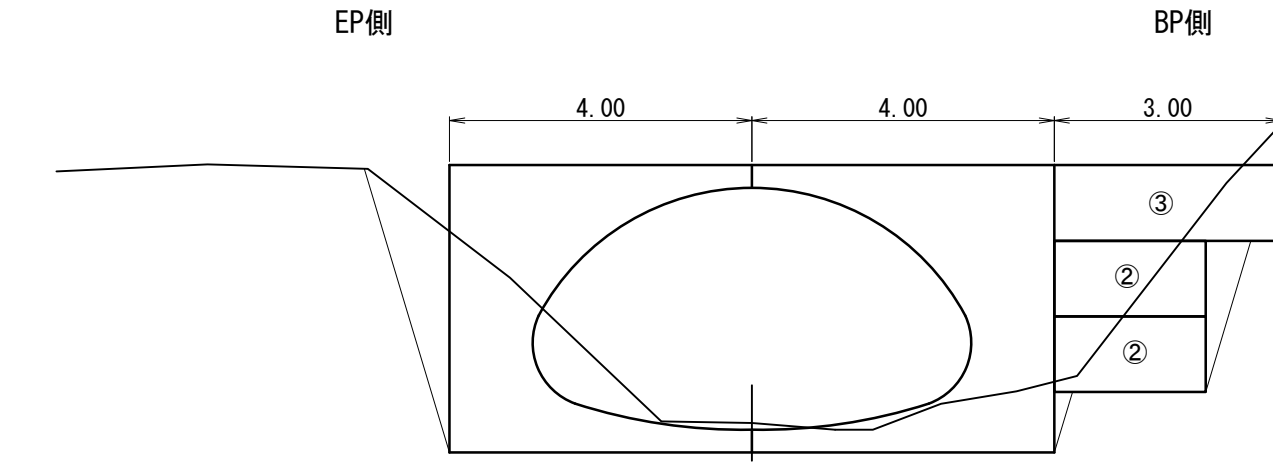


工事名	クルギ支線林道（林業専用道）新設工事		
図面名	構造物設計図		
縮尺	1 : 100	図	8
図面作成年	令和 8 年 2 月	番	3
北海道森林管理局 空知森林管理署			

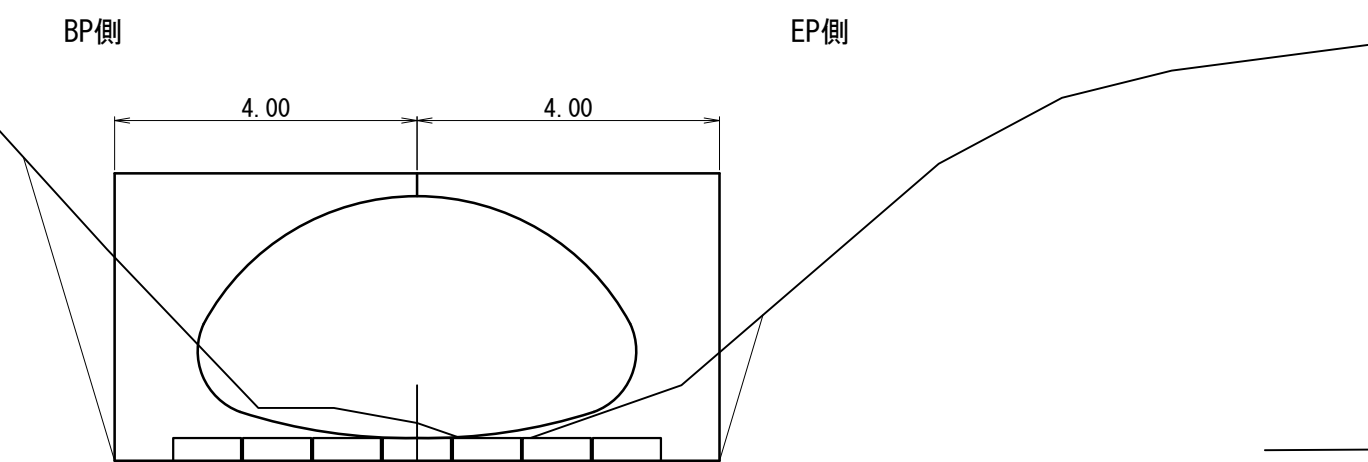


溝渠工NO.6 SP=1327.1  
 パイプアーチ 5.80×3.20~13.80 t=6.0mm  
 パイプアーチ用月型かご 5.80×3.20用~Aタイプ4個  
 パイプアーチ用月型かご 5.80×3.20用~Bタイプ4個  
 大型ふとんかご 3.00×2.00×1.00 ~ 1本  
 大型ふとんかご 2.00×2.00×1.00 ~ 2本  
 護床ブロック 0.5t型 ~ 28個  
 護床金具 ~ 54個

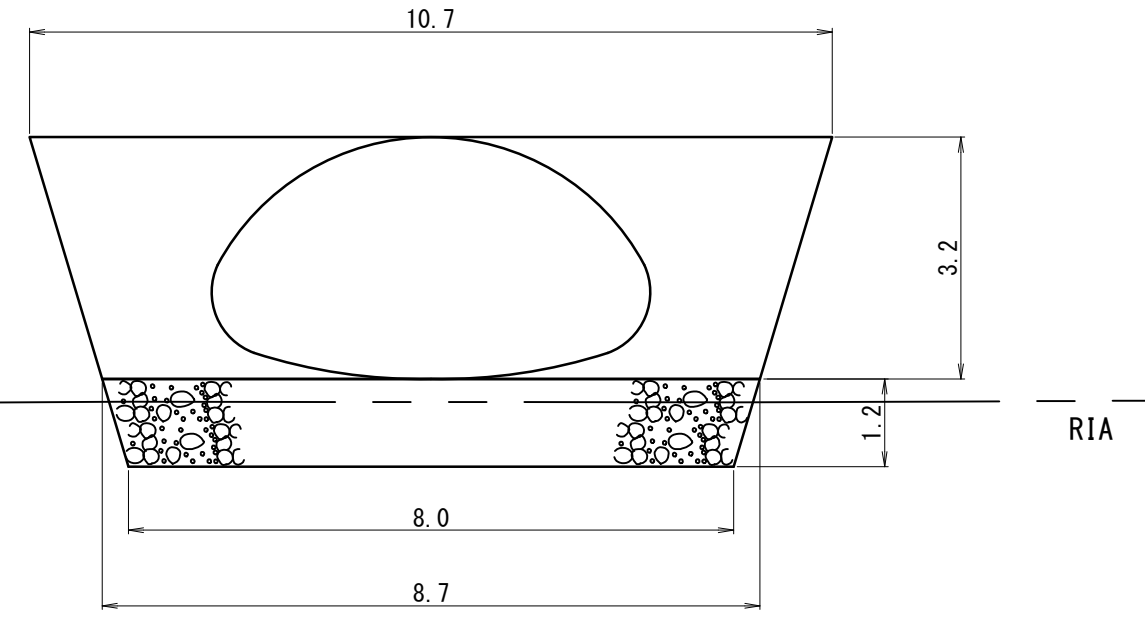
呑口正面図



吐口正面図

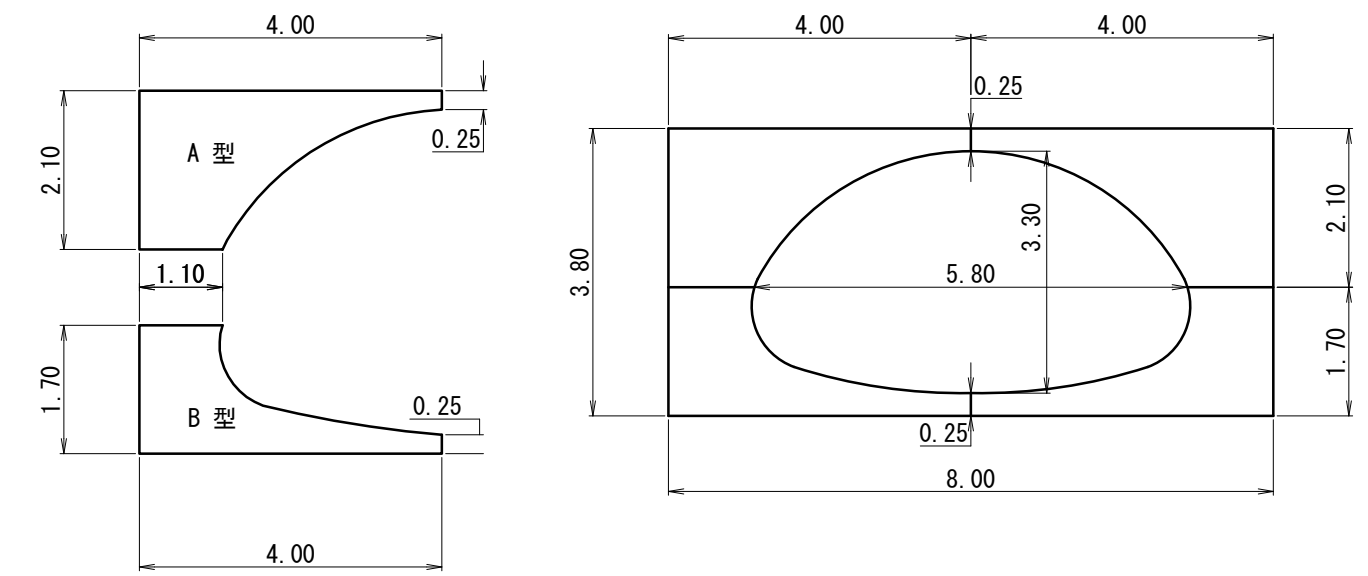


裏込工  
(半溝型)

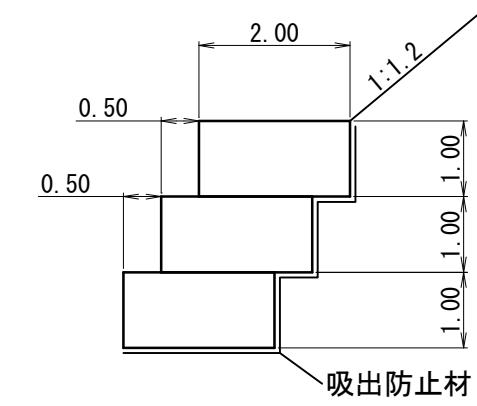


水叩き護床ブロック  
 護床ブロック (0.5t型) ~28個  
 護床金具 ~54個

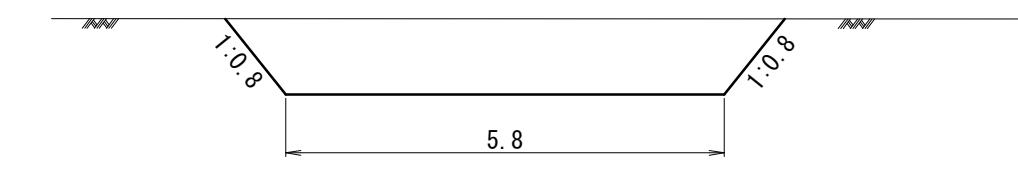
月型かご詳細図



大型ふとんかご標準図



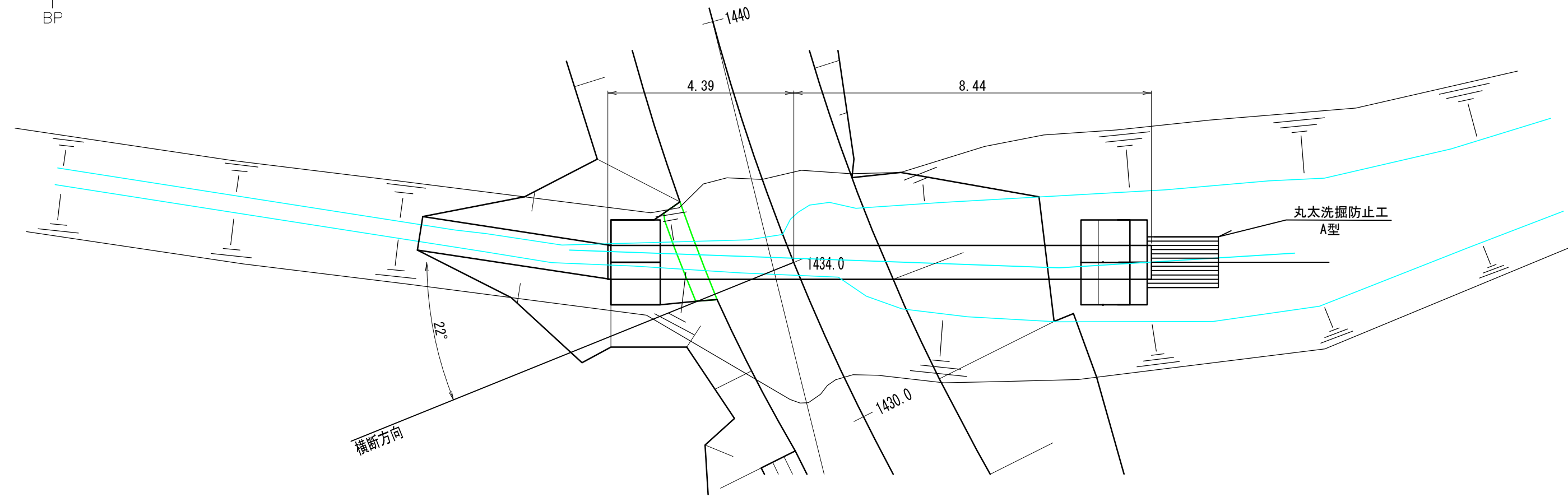
水路切取標準図



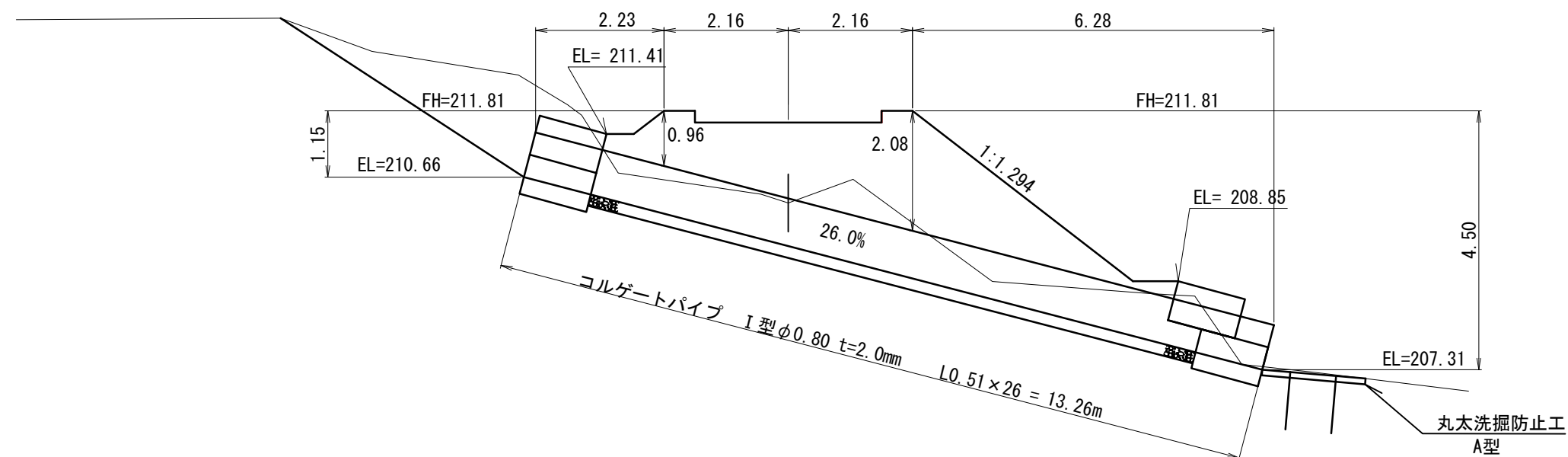
工事名	クルギ支線林道(林業専用道)新設工事		
図面名	構造物設計図		
縮尺	1:100	図番	8
図面作成年月	令和8年2月	番	4
北海道森林管理局 空知森林管理署			

溝渠工NO. 7 SP=1434.0  
 コルゲートパイプ I型 φ0.80×0.51 L=13.26m t=2.0mm  
 月型かご 8#線 網目13cm φ0.80用~8個  
 丸太洗掘防止工 A型

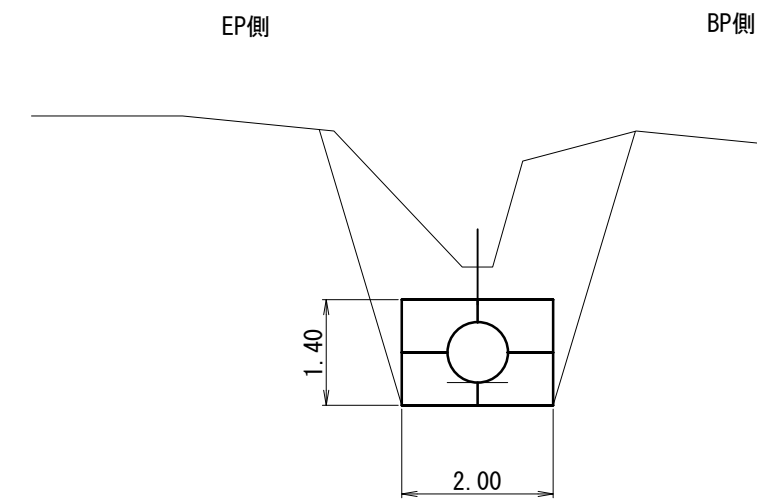
平面図



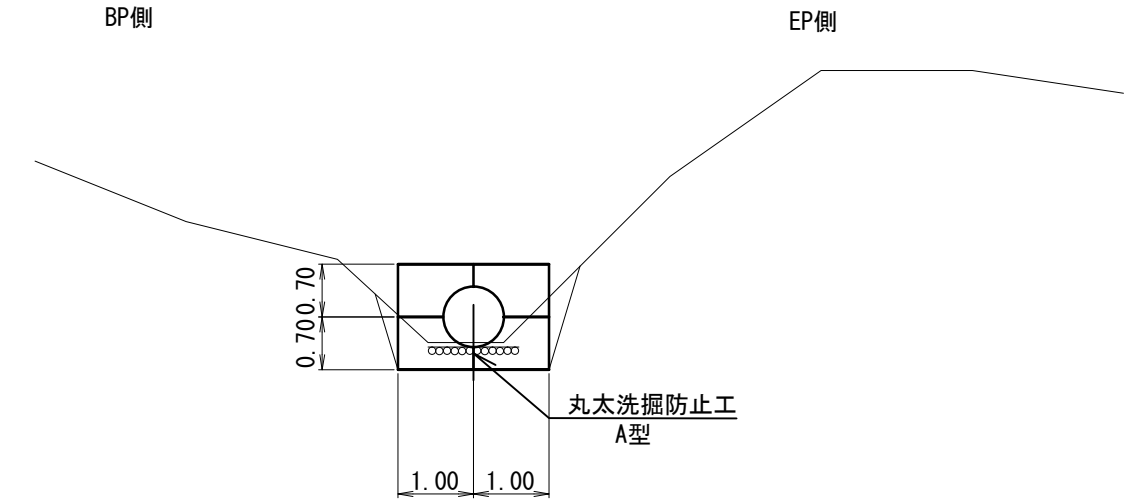
側面図



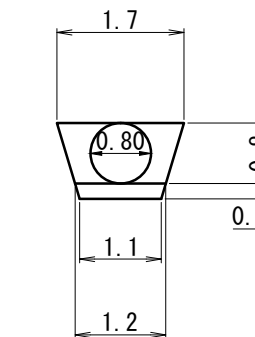
呑口正面図



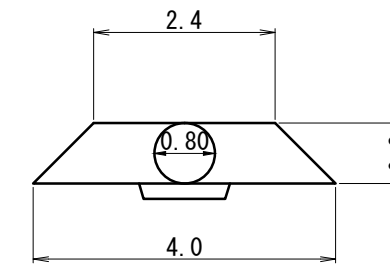
吐口正面図



裏込工 (半溝型)



裏込工 (突出型)



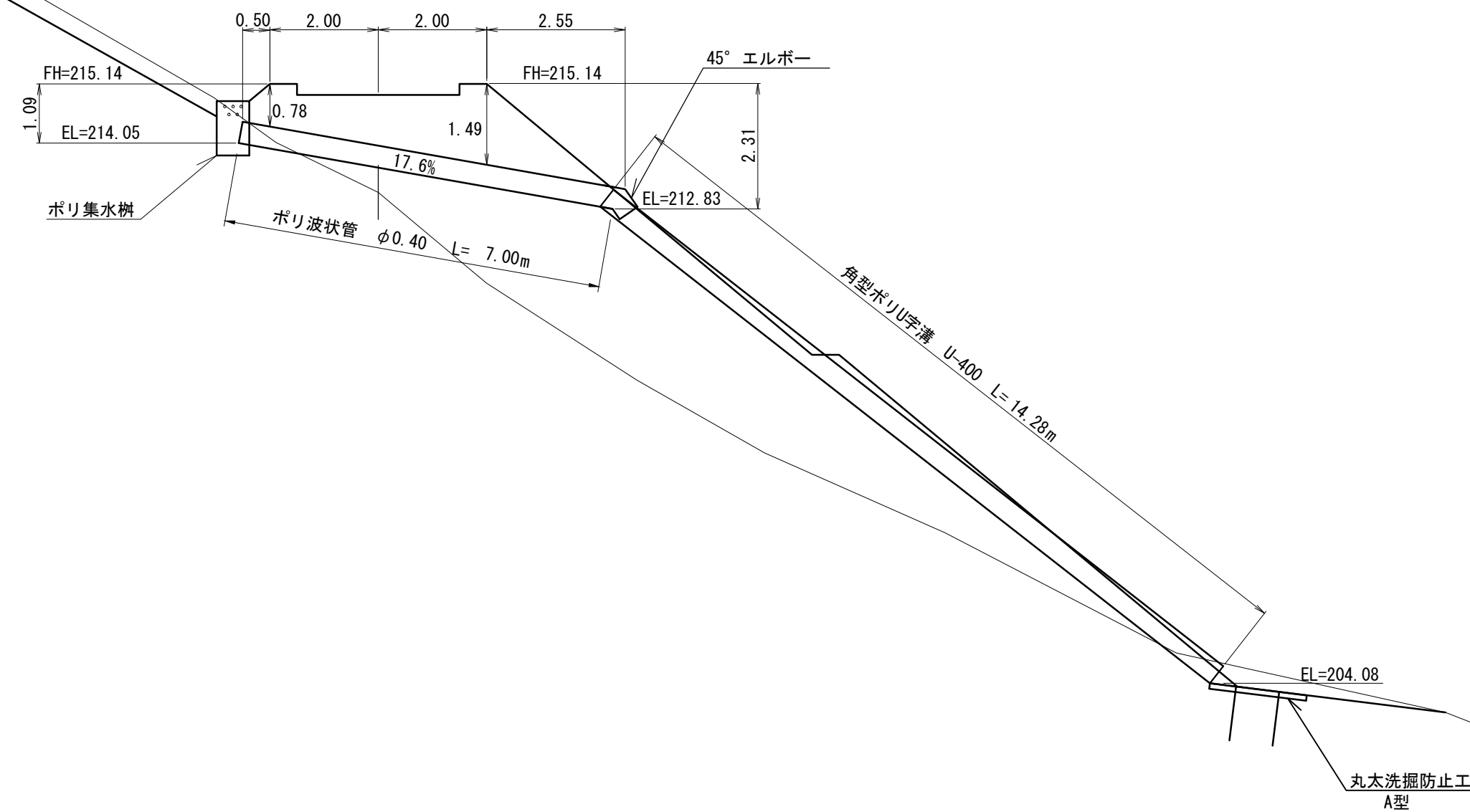
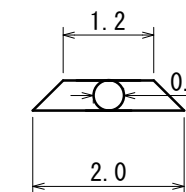
工事名	クルキ支線林道 (林業専用道) 新設工事		
図面名	構造物設計図		
縮尺	1 : 100	図番	8
図面作成年月	令和 8 年 2 月	番	5
北海道森林管理局 空知森林管理署			

溝渠工NO.8 SP=1514.5  
 ポリ波状管 φ0.40 L=7.00m  
 ポリ集水樹 1個  
 角型ポリU字溝 U-400 L=14.28m  
 丸太洗掘防止工 A型

横断方向

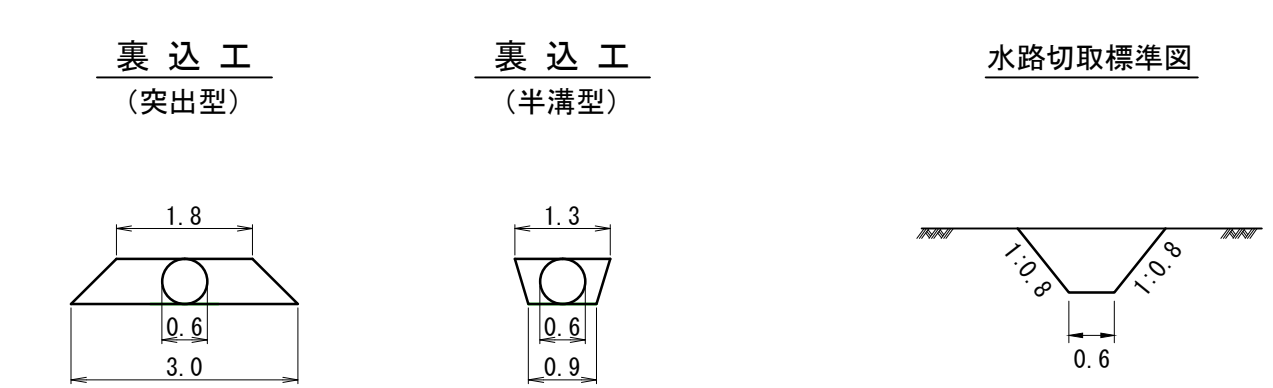
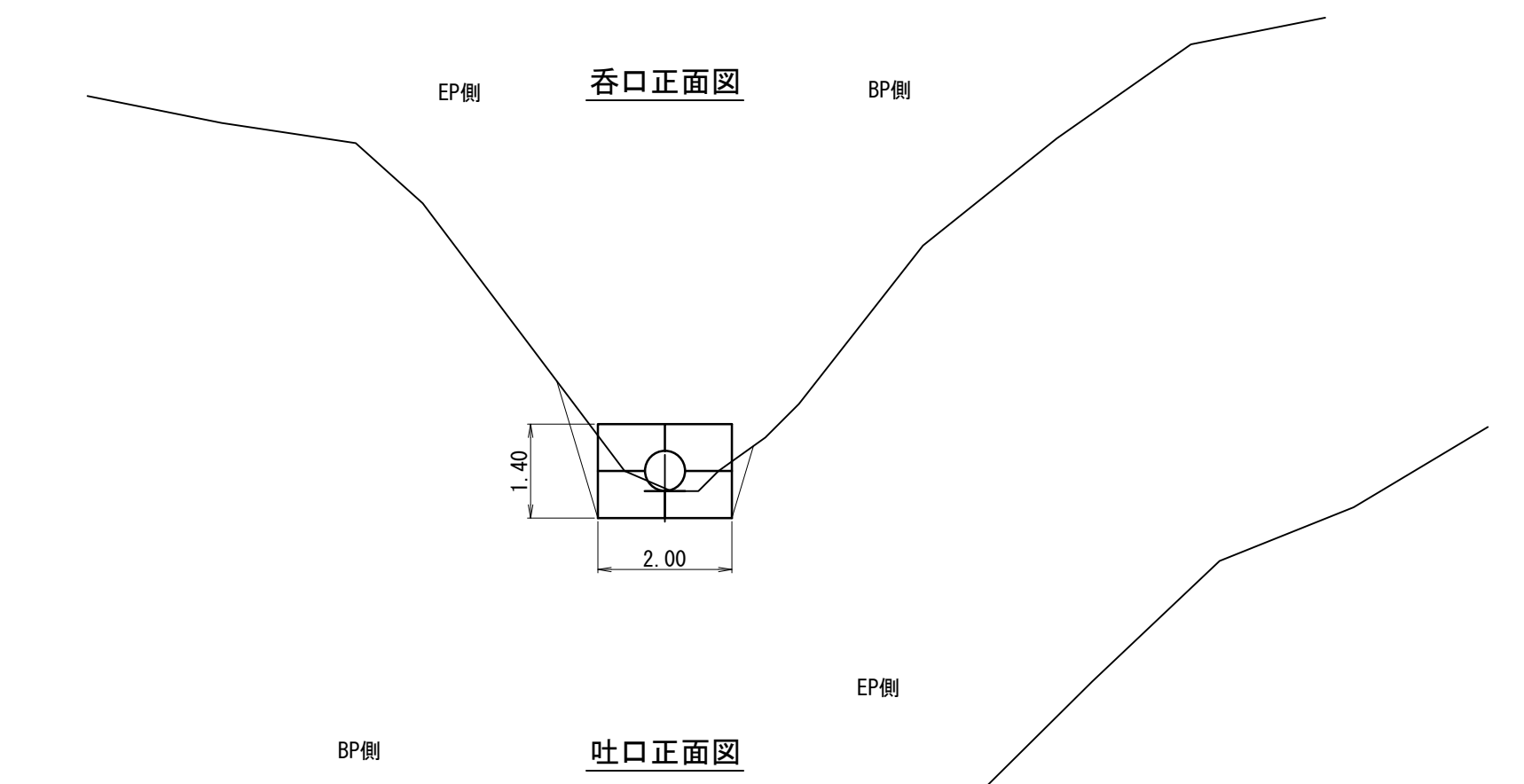
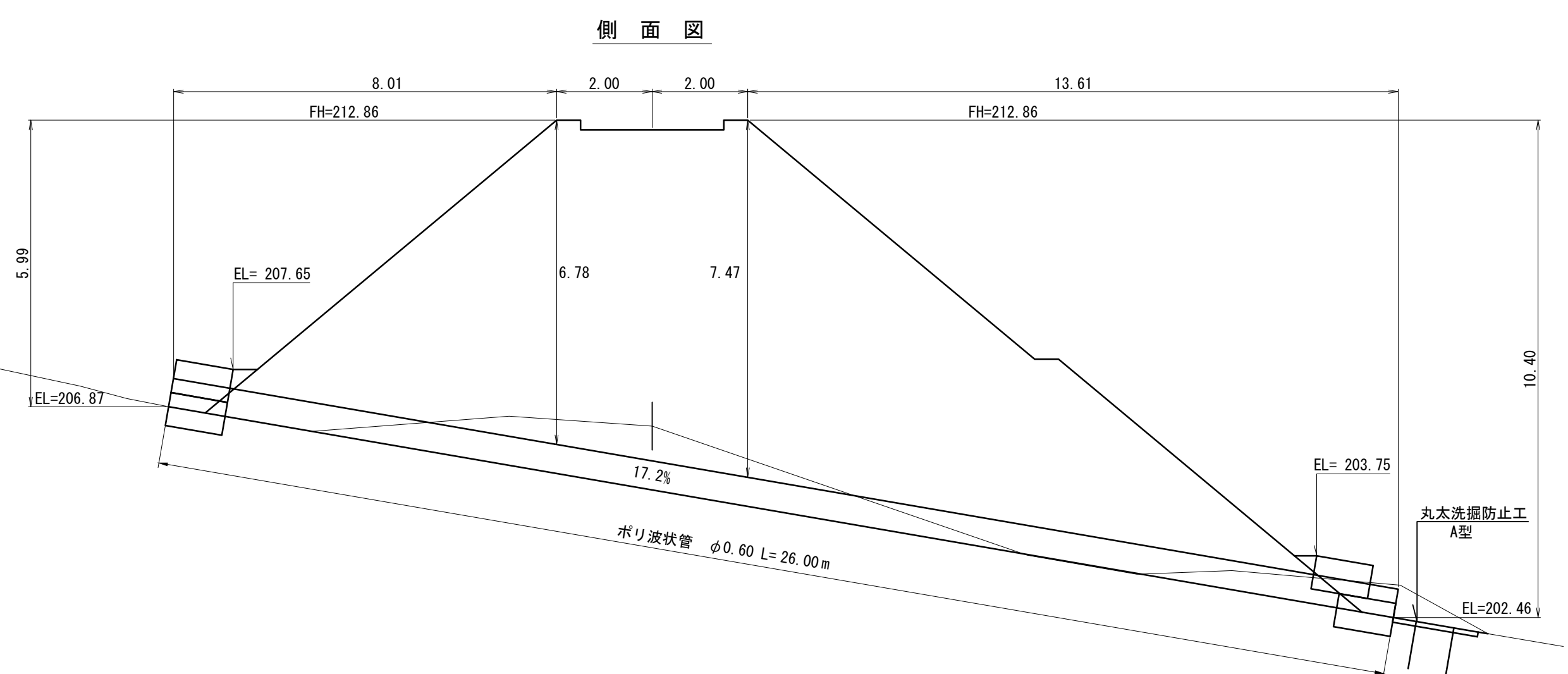
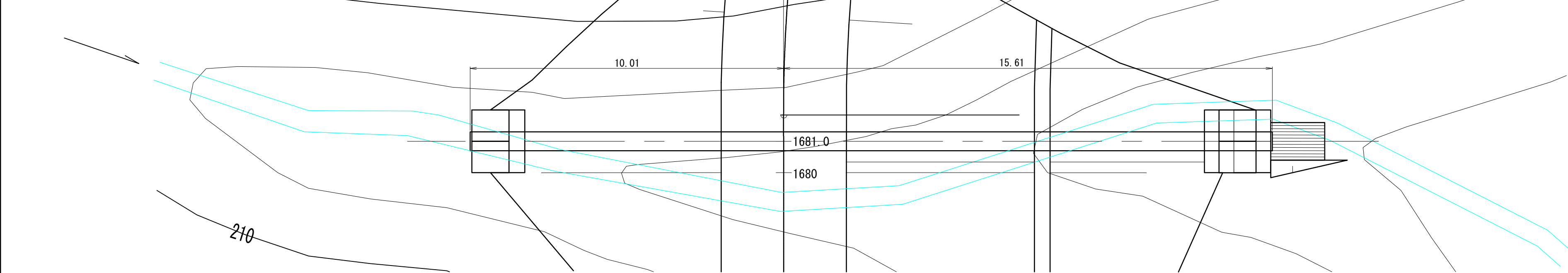
側面図

裏込工  
(突出型)

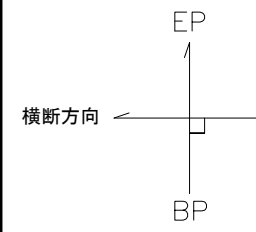


工事名	クルギ支線林道(林業専用道)新設工事		
図面名	構造物設計図		
縮尺	1 : 100	図	8
図面作成年月	令和8年2月	番	6
北海道森林管理局 空知森林管理署			

溝渠工NO.9 SP=1681.0  
 ポリ波状管 φ0.60 L=26.00m  
 月型かご 8#線 網目13cm φ0.60用~8個  
 丸太洗掘防止工 A型

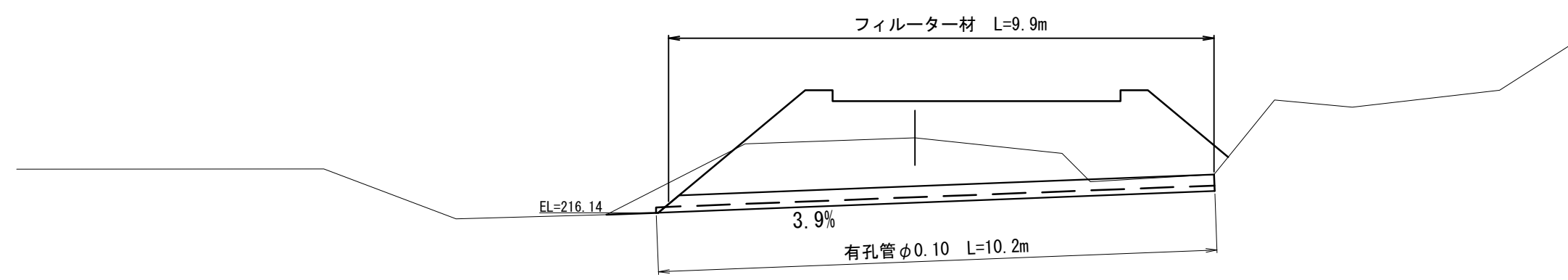


工事名	クルギ支線林道(林業専用道)新設工事		
図面名	構造物設計図		
縮尺	1 : 100	図番	8
図面作成年月	令和8年2月	番	7
北海道森林管理局 空知森林管理署			

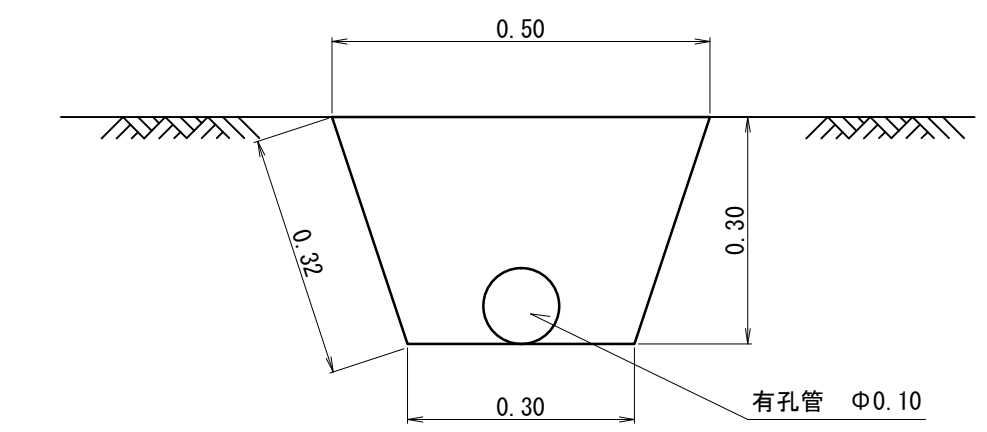


地下排水工 SP=1118.2  
有孔管 φ0.10 L= 10.20m

側面図 S=1:100



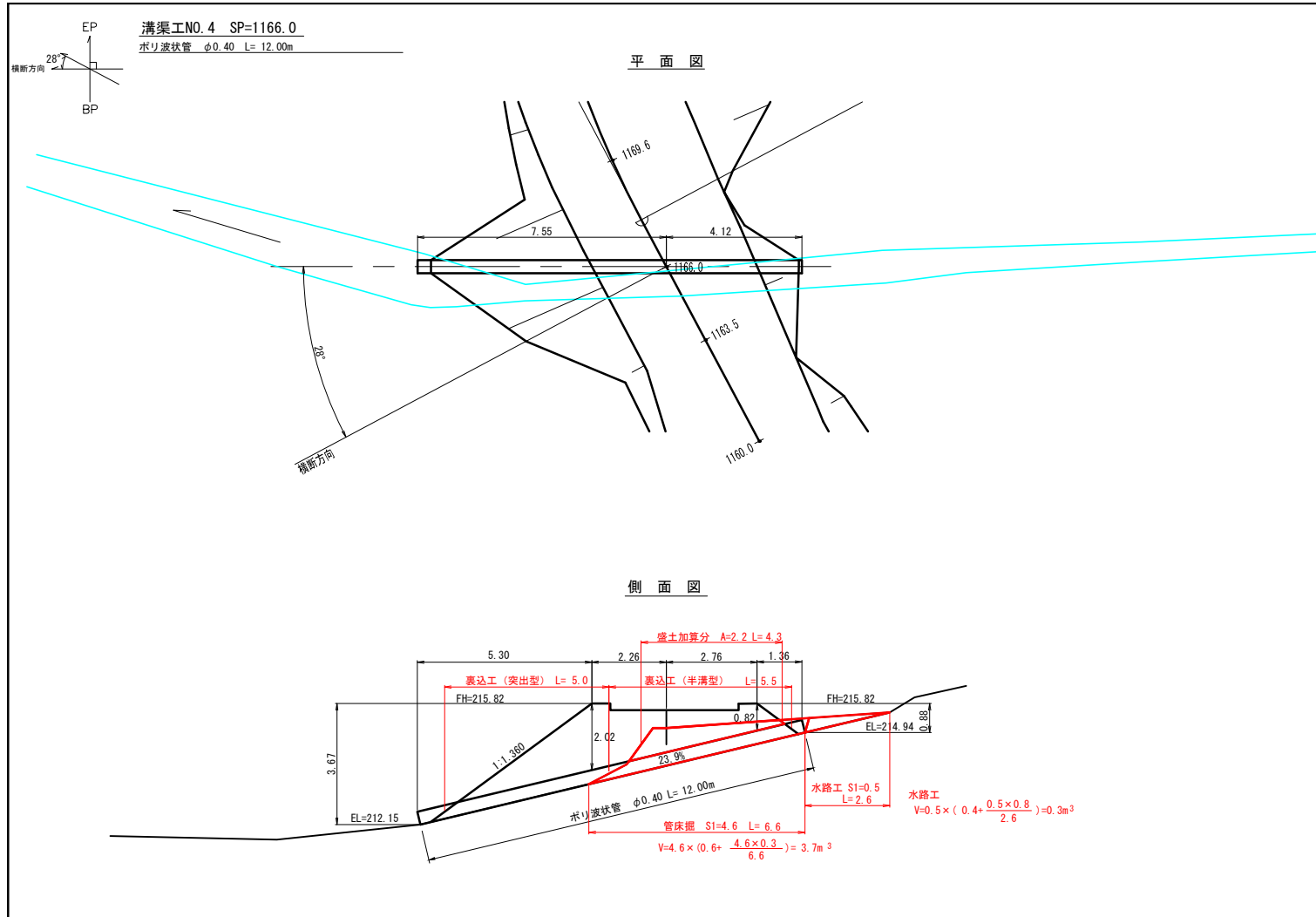
地下排水工標準図 S=1:10



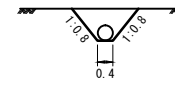
10m当材料表

名称	種別	計算式	数量
網状暗渠排水管	Φ100mm		10.00 m
吸出防止材	t=0.44以上	$(0.50+0.30+0.32 \times 2) \times 10.0$	14.40 m <sup>2</sup>
切込碎石	0~80mm級	$(\frac{0.50+0.30}{2} \times 0.30 - 0.05^2 \times 3.14) \times 10.0$	1.12m <sup>3</sup>

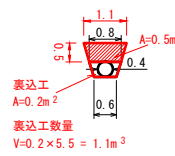
工事名	クルキ支線林道（林業専用道）新設工事		
図面名	構造物設計図（地下排水工）		
縮尺	図示	図	8
図面作成年月	令和8年2月	番	8
北海道森林管理局 空知森林管理署			



水路切取標準図

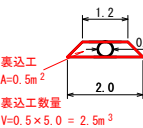


裏込工 (半溝型)



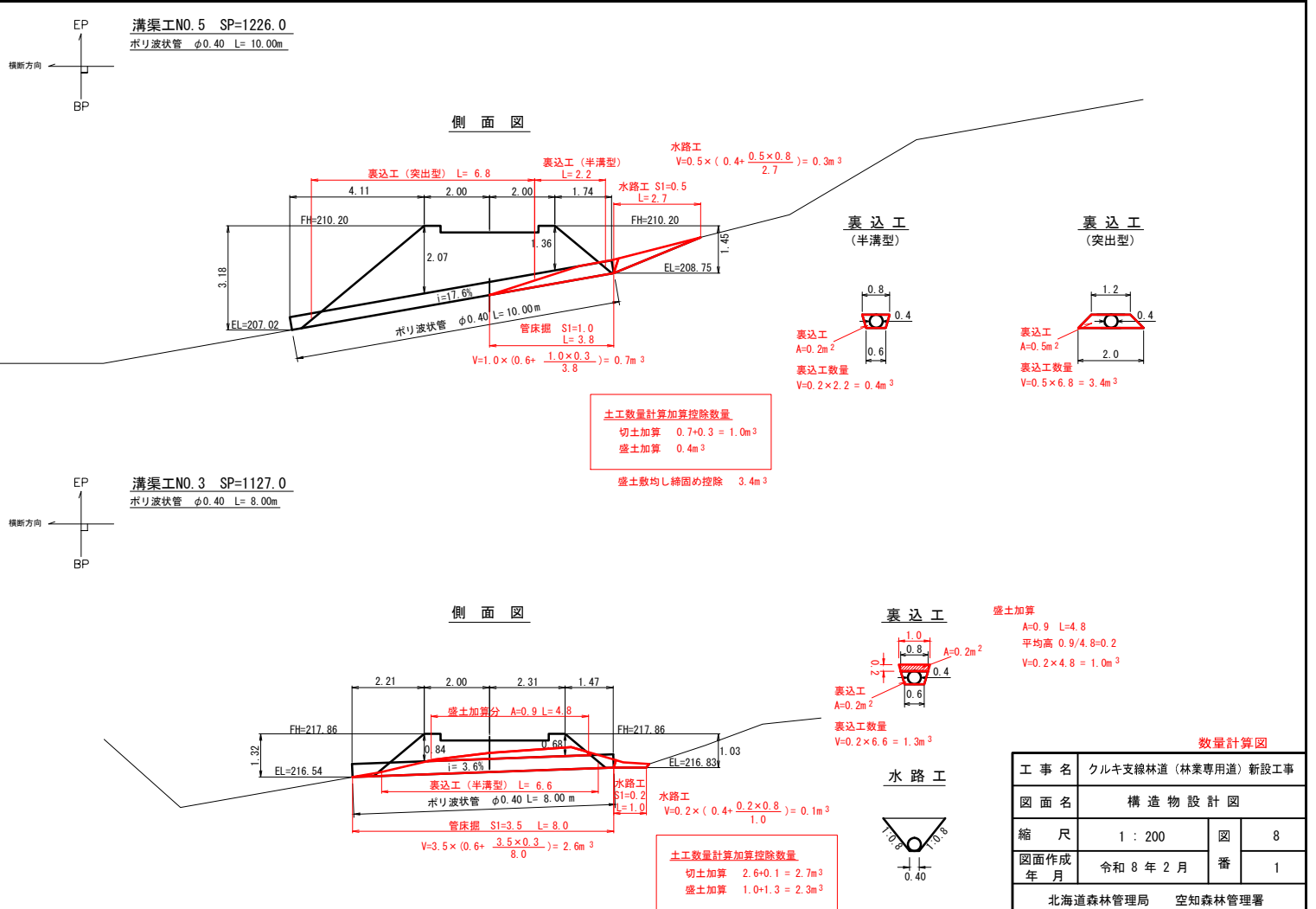
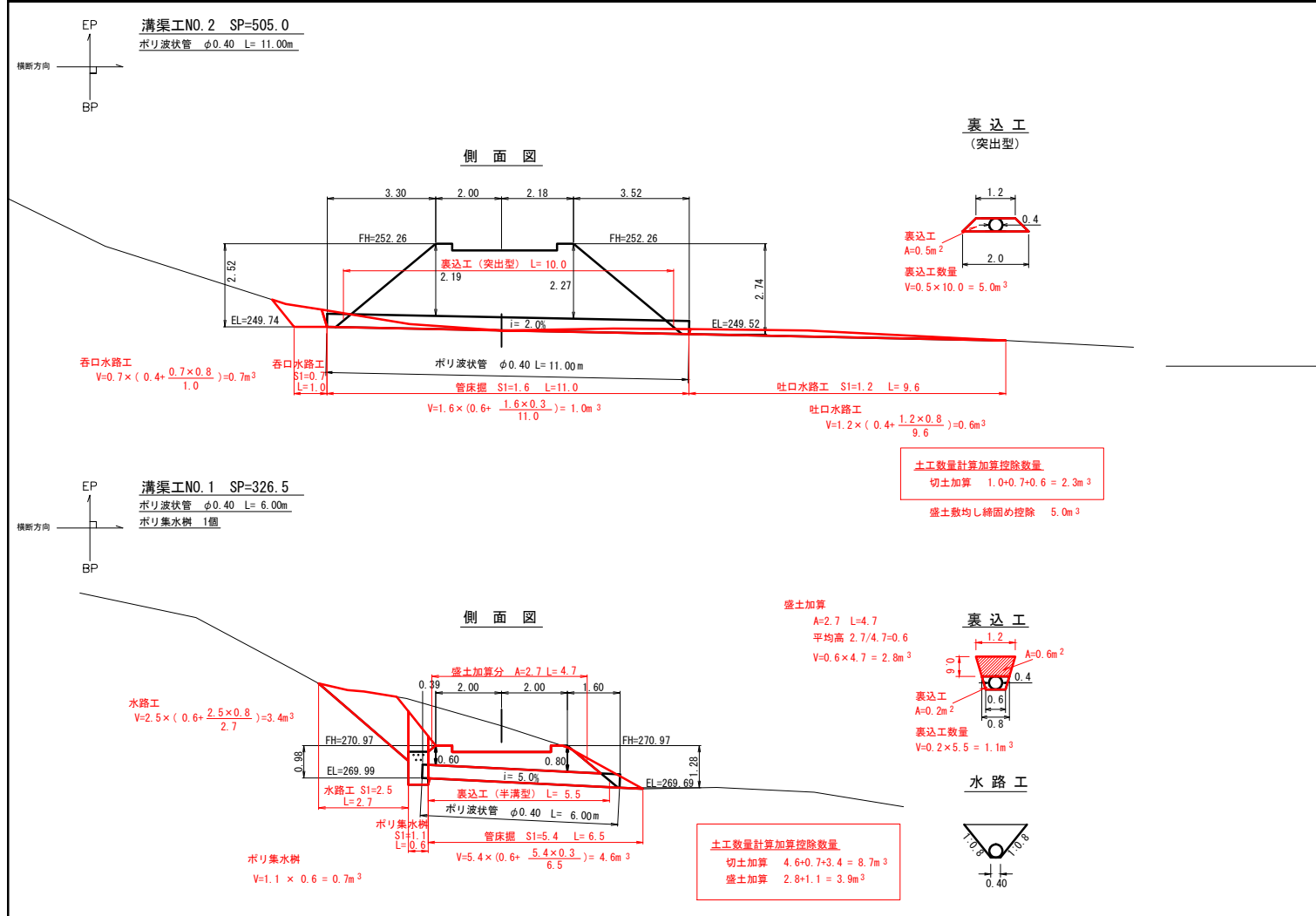
盛土加算  
 A=2.2 L=4.3  
 平均高 2.2/4.3=0.5  
 $V=0.5 \times 4.3 = 2.2m^3$

裏込工 (突出型)



土工数量計算加算除算数量  
 切土加算 3.7+0.3=4.0m³  
 盛土加算 2.4+1.1=3.5m³  
 盛土数均し締めの控除 2.5m³

工事名	クルキ支線林道 (林業専用道) 新設工事		
図面名	構造物設計図		
縮尺	1:200	図番	8
図面作成年月	令和8年2月	番	2
北海道森林管理局 空知森林管理署			

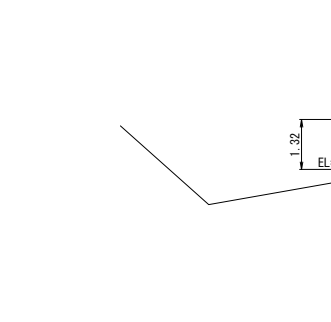


清渠工NO.3 SP=1127.0

ポリ波状管 φ0.40 L=8.00m



側面図



数量計算図

工事名	クルキ支線林道 (林業専用道) 新設工事		
図面名	構造物設計図		
縮尺	1:200	図番	8
図面作成年月	令和8年2月	番	1
北海道森林管理局 空知森林管理署			

