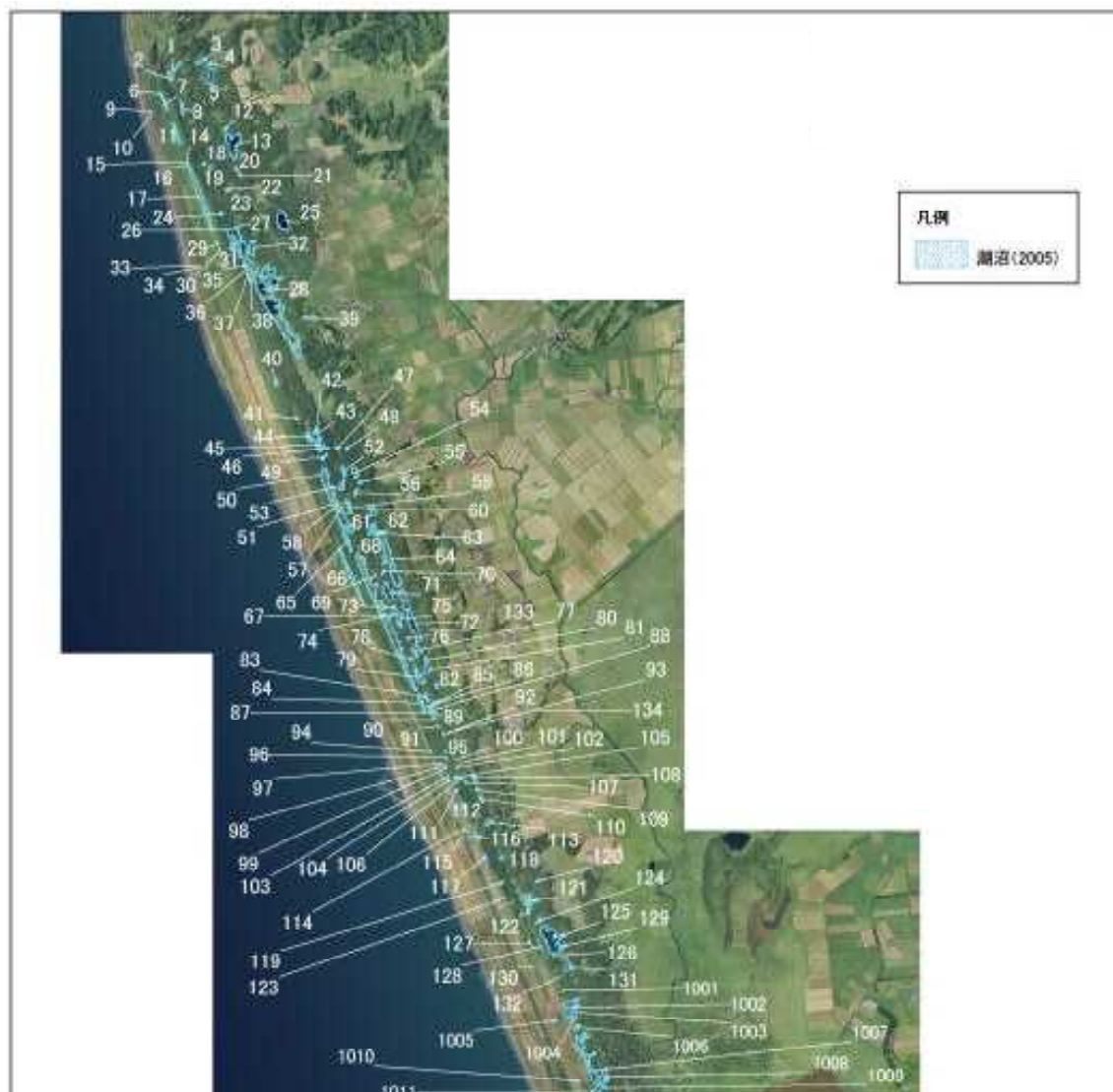


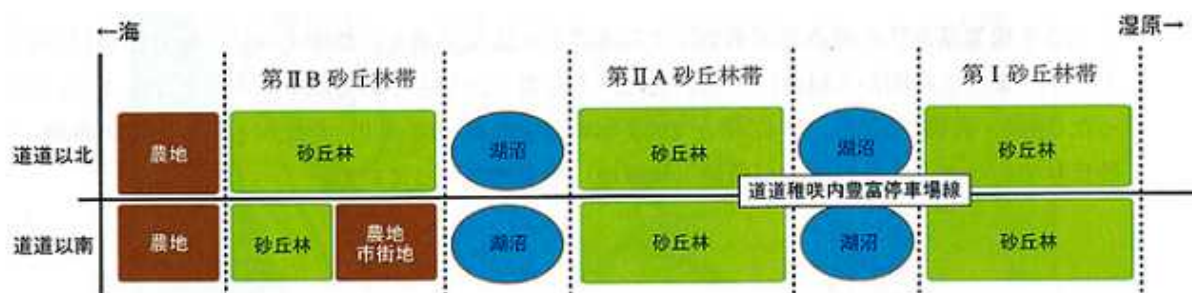
湖沼番号図

2005年に撮影された空中写真により、対象区域の国有林内及びその近傍で確認された開放水面を有する湖沼（図中の数字は、湖沼#No. と対応する。）

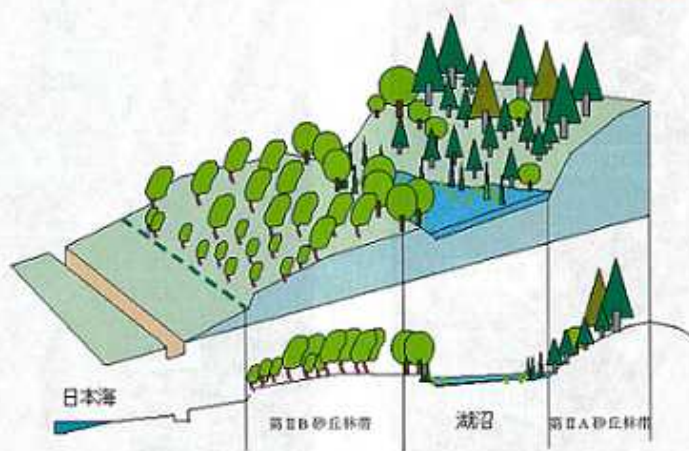


砂丘林帯と湖沼群の配列模式図

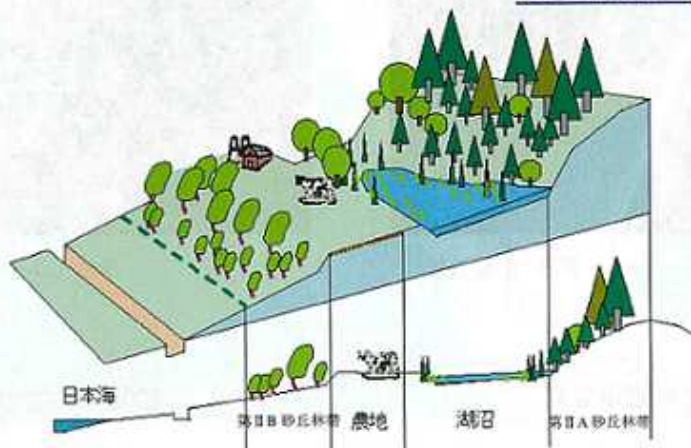
(実施計画書より抜粋)



道道以北模式図



道道以南模式図



水質検査分析項目

分析項目	分析項目分析方法
水素イオン濃度 pH	JIS K 0102 12.1 (ガラス電極法)
電気伝導率 EC	JIS K 0102 13 (電気伝導度計法)
浮遊物質量 SS	昭和46年12月環境庁告示第59号付表9 (GFP法)
全窒素 T-N	JIS K 0102 45.2 (紫外吸光光度法)
全磷 T-P	JIS K 0102 46.3.1 (ペルオキシ二硫酸カリウム分解法)

砂丘林の修復及び保全を行う箇所図

(実施計画書より抜粋)

No. 1



No. 2



