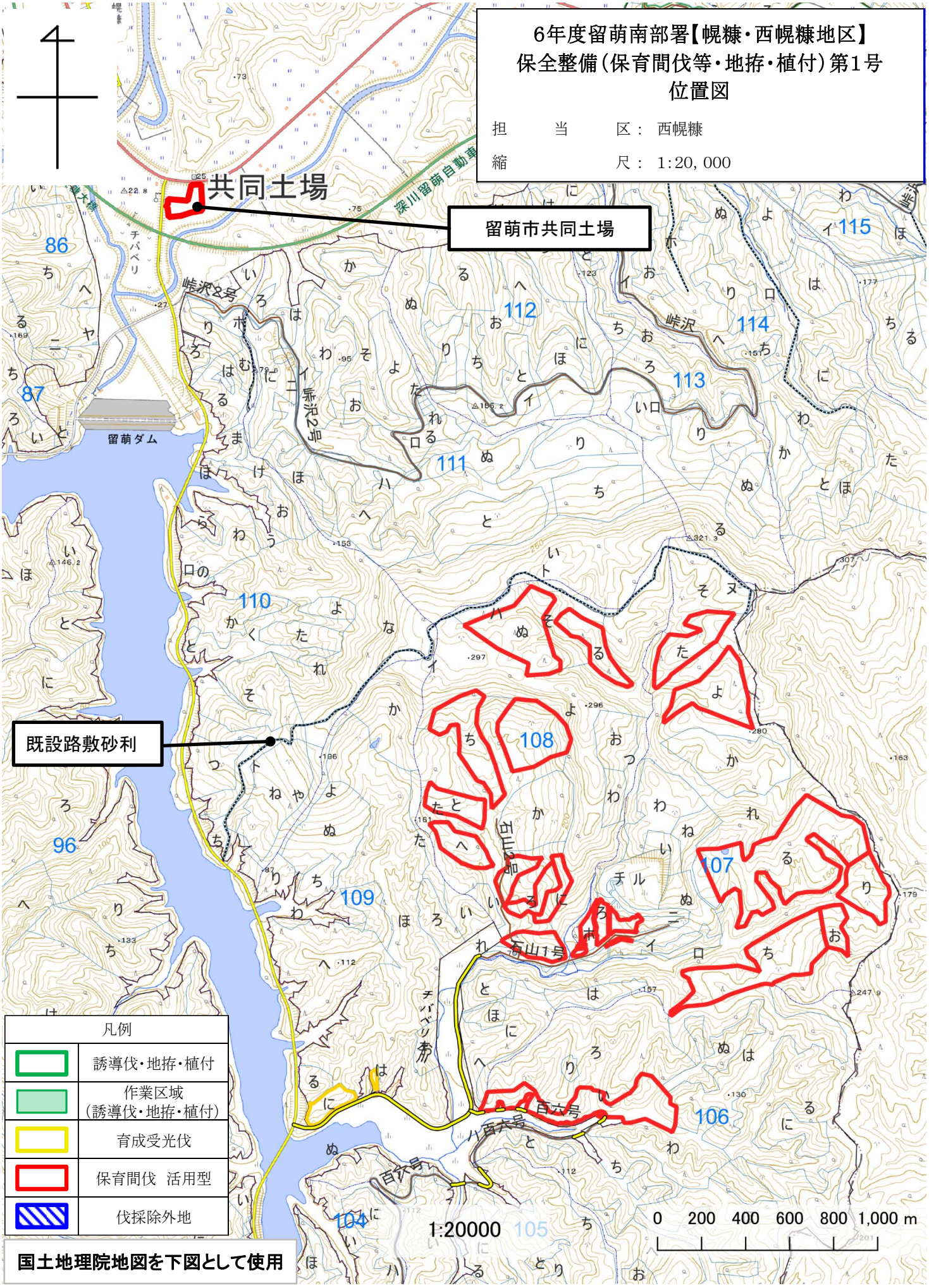
6年度留萌南部署【幌糠・西幌糠地区】
保全整備（保育間伐等・地拵・植付）第1号
位置図
担　当　区：西幌糠
縮　尺：1:20,000
共同土場
留萌市共同土場
既設路敷砂利
凡例
誘導伐・地拵・植付
作業区域（誘導伐・地拵・植付）
育成受光伐
保育間伐　活用型
伐採除外地
1:20000
0 200 400 600 800 1,000 m
国土地理院地図を下図として使用

# 6年度留萌南部署【幌糠・西幌糠地区】
# 保全整備（保育間伐等・地拵・植付）第1号
# 位置図

担　　当　　区：　西幌糠

縮　　尺：　1:20, 000

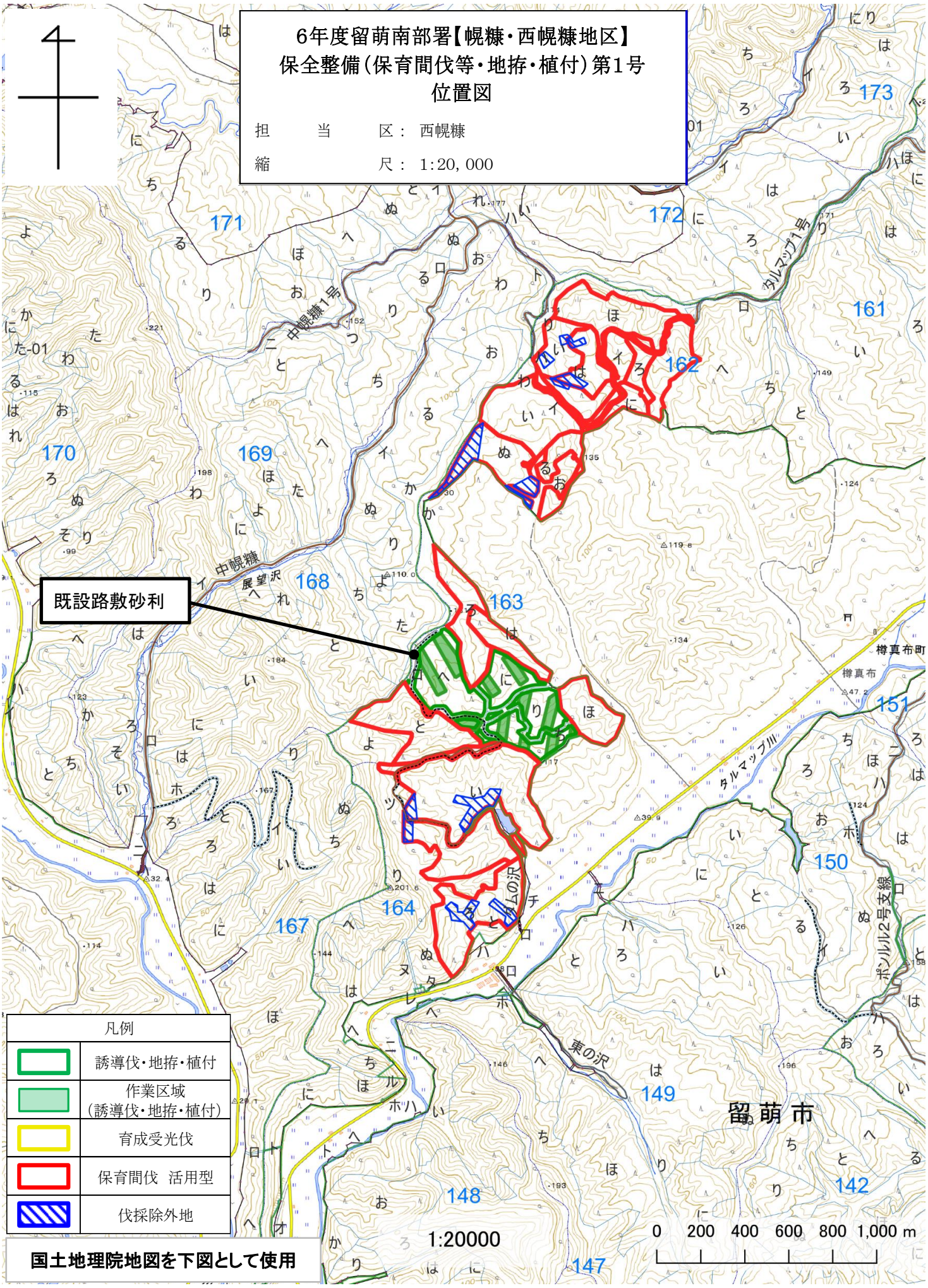


国土地理院地図を下図として使用

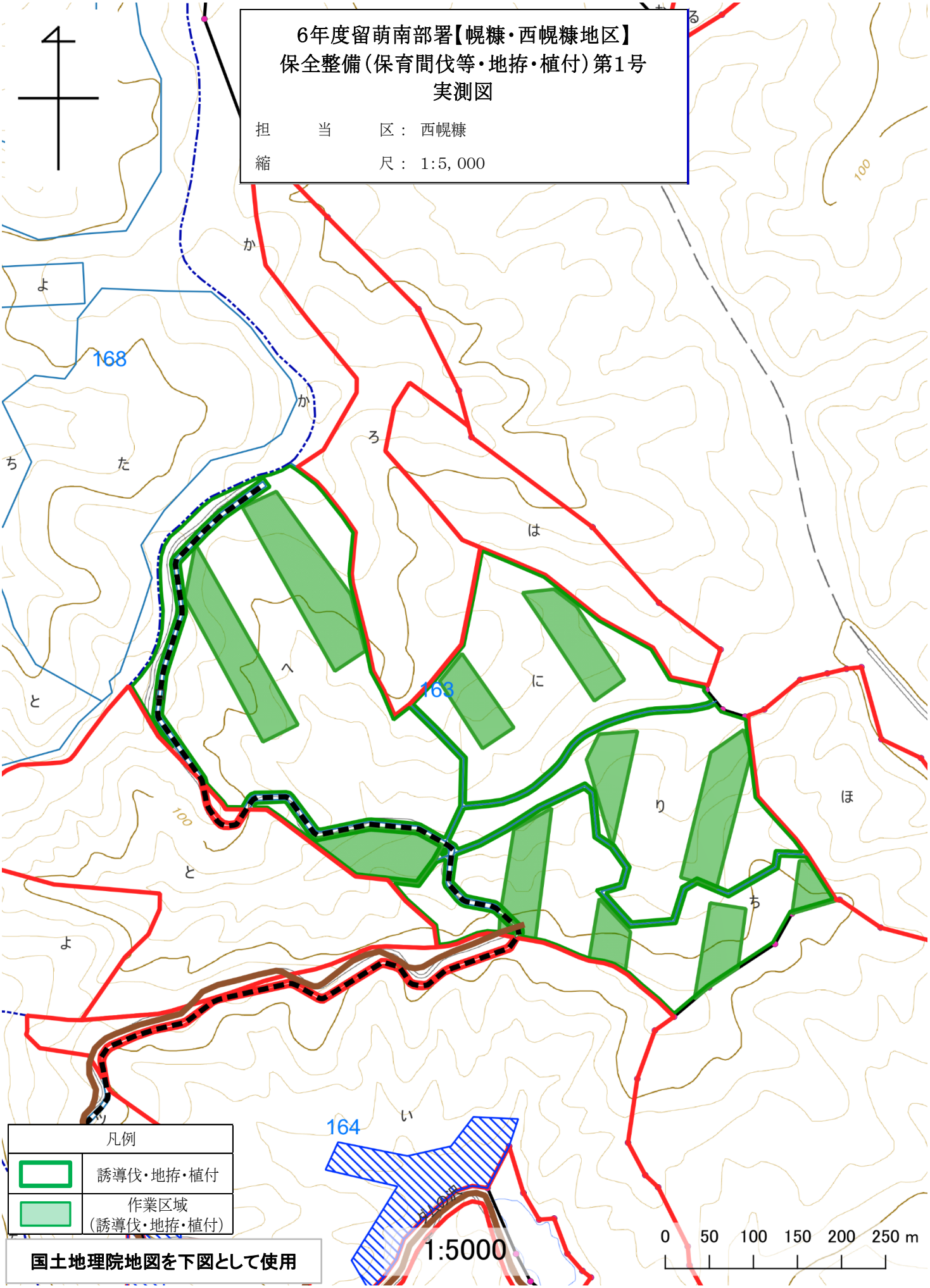
6年度留萌南部署【幌糠・西幌糠地区】
保全整備（保育間伐等・地拵・植付）第1号
実測図
担　当　区：　西幌糠
縮　尺：　1:5, 000
168
163
164
100
凡例
誘導伐・地拵・植付
作業区域
（誘導伐・地拵・植付）
国土地理院地図を下図として使用
1:5000
0　50　100　150　200　250 m