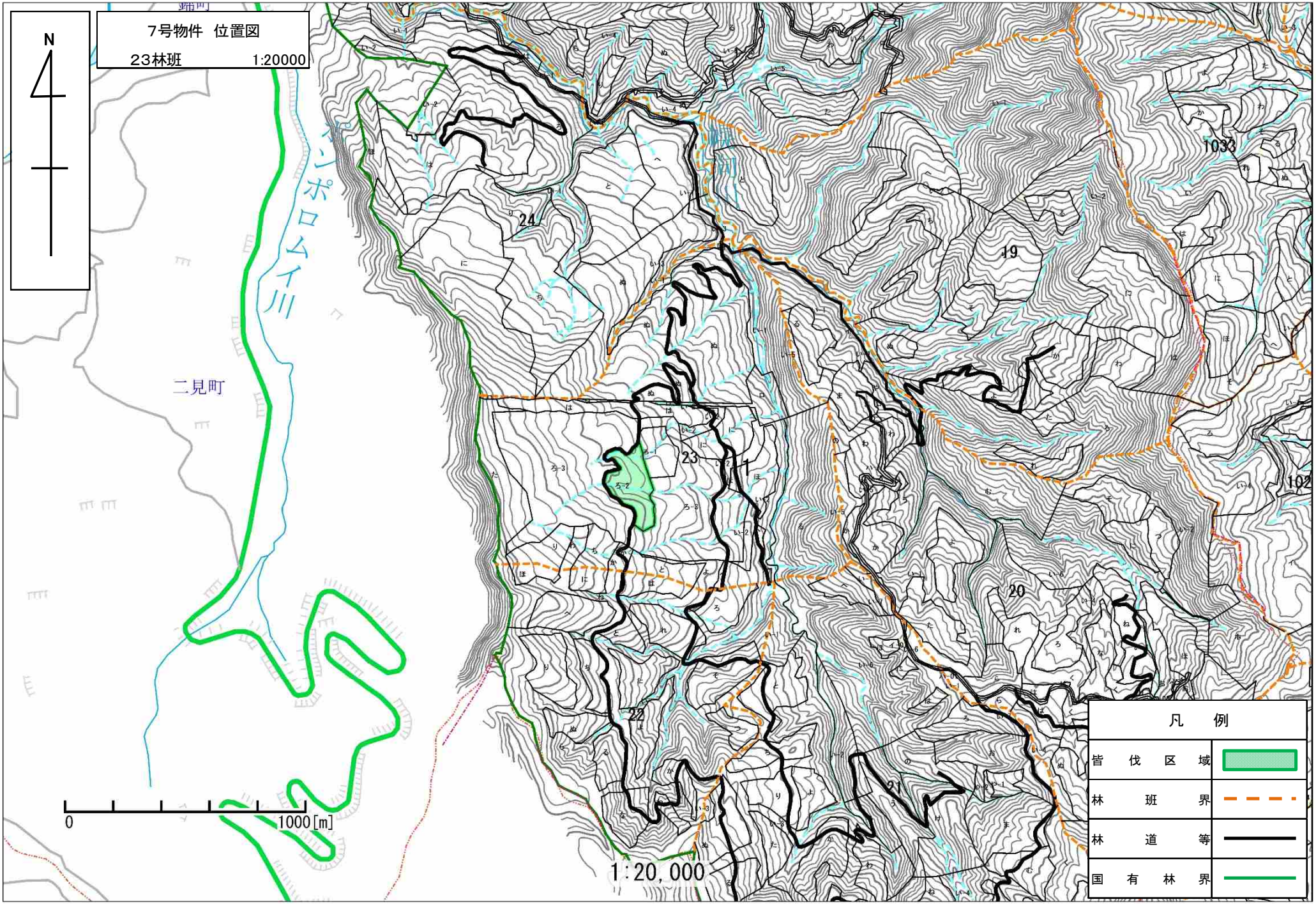
7号物件　位置図
23林班　1:20000
N
ポロムイ川
二見町
24
19
1033
23
1
102
20
22
21
0
1000[m]
1:20,000
凡　例
皆　伐　区　域
林　班　界
林　道　等
国　有　林　界

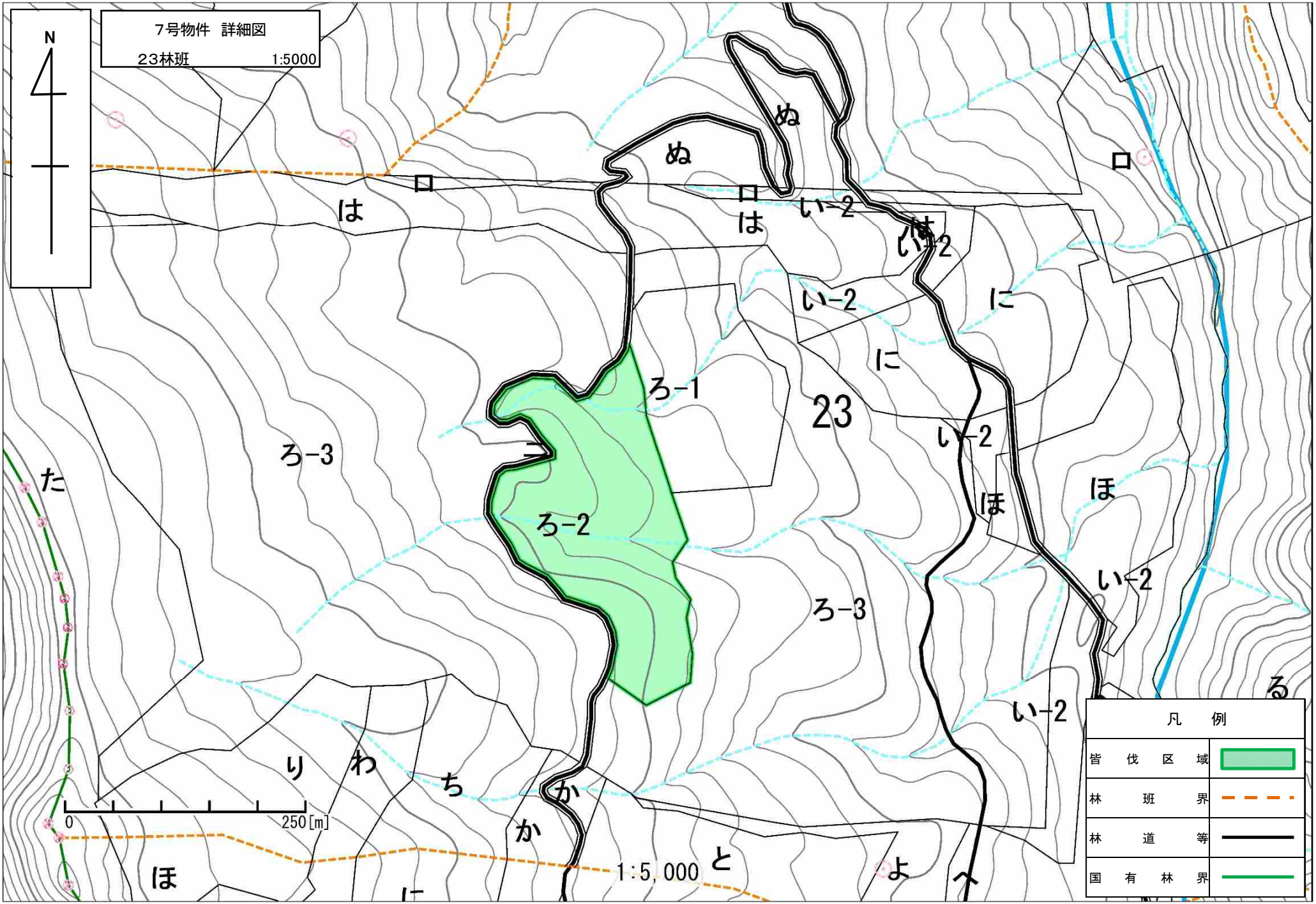
N
7号物件　詳細図
23林班　1:5000
23
ろ-1
ろ-2
ろ-3
い-2
は
ぬ
に
ほ
た
り
わ
ち
か
と
よ
へ
る
0
250[m]
1:5,000
凡　例
皆　伐　区　域
林　班　界
林　道　等
国　有　林　界

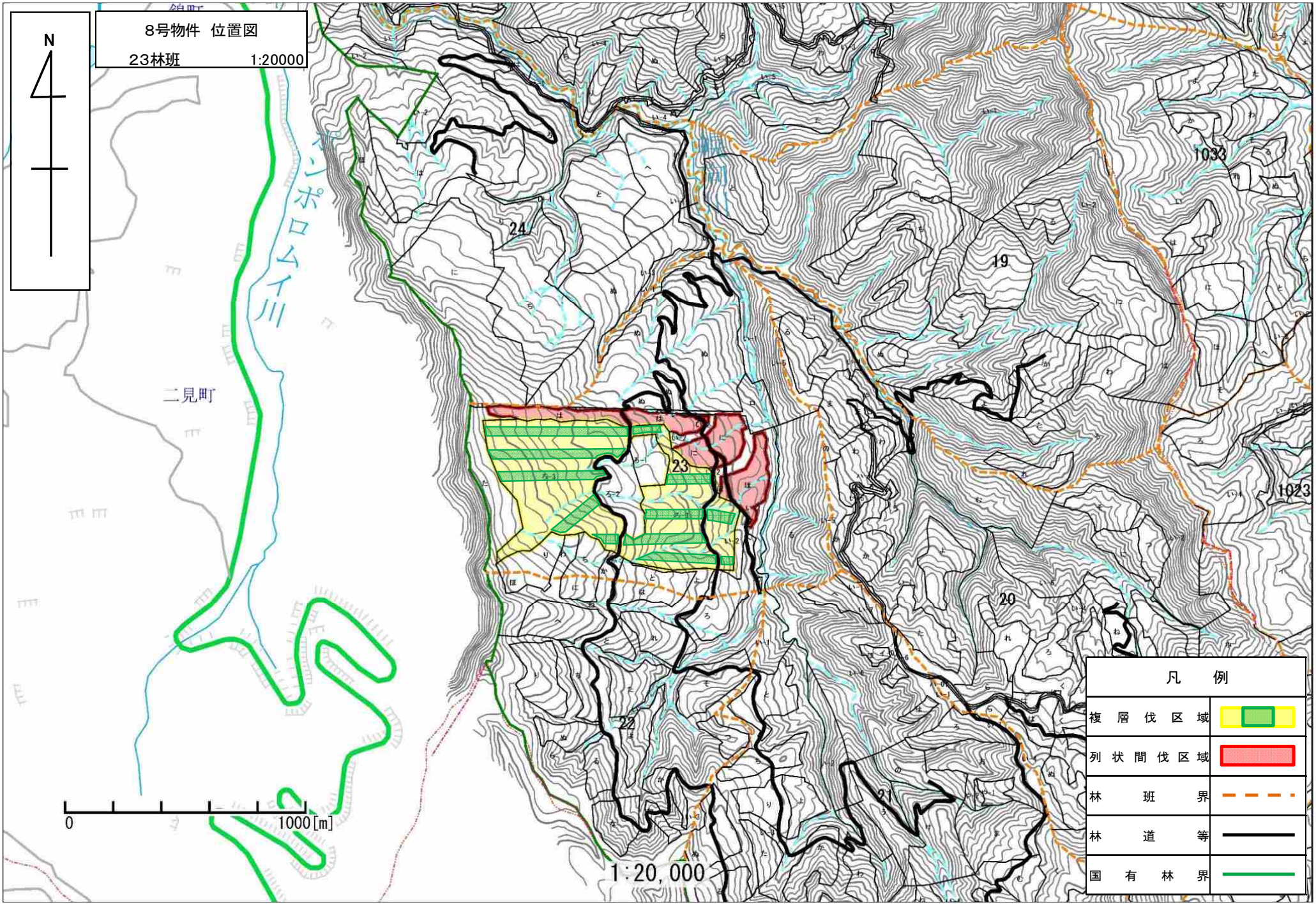
8号物件　位置図
23林班　1:20000
N
二見町
24
19
1033
23
1023
20
22
21
0
1000[m]
1:20,000
凡　例
複　層　伐　区　域
列　状　間　伐　区　域
林　班　界
林　道　等
国　有　林　界

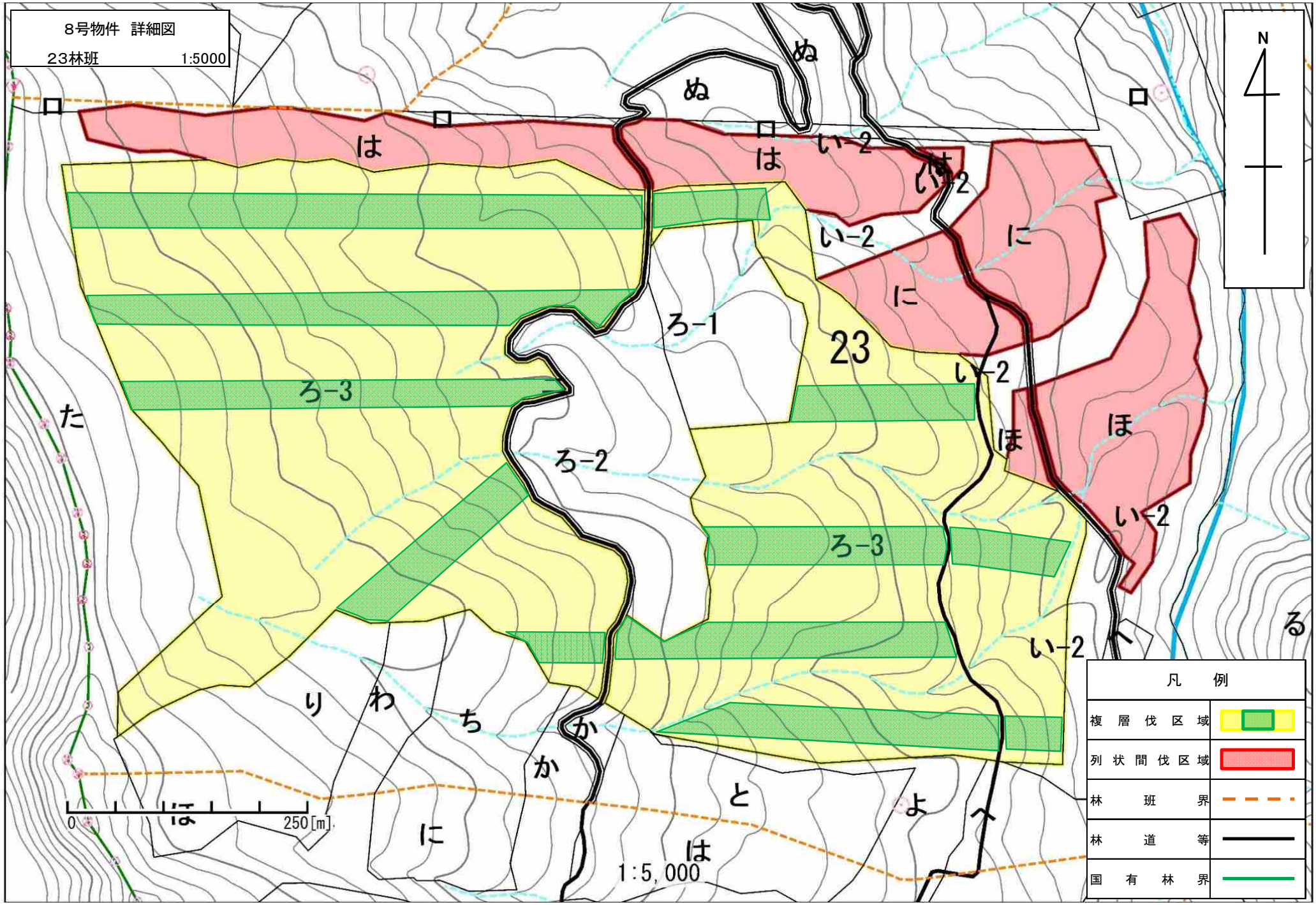
8号物件　詳細図
23林班　1:5000
N
23
ろ-1
ろ-2
ろ-3
い-2
は
に
ほ
ぬ
た
る
り
わ
ち
か
と
よ
へ
0
250[m]
1:5,000
凡　例
複層伐区域
列状間伐区域
林班界
林道等
国有林界

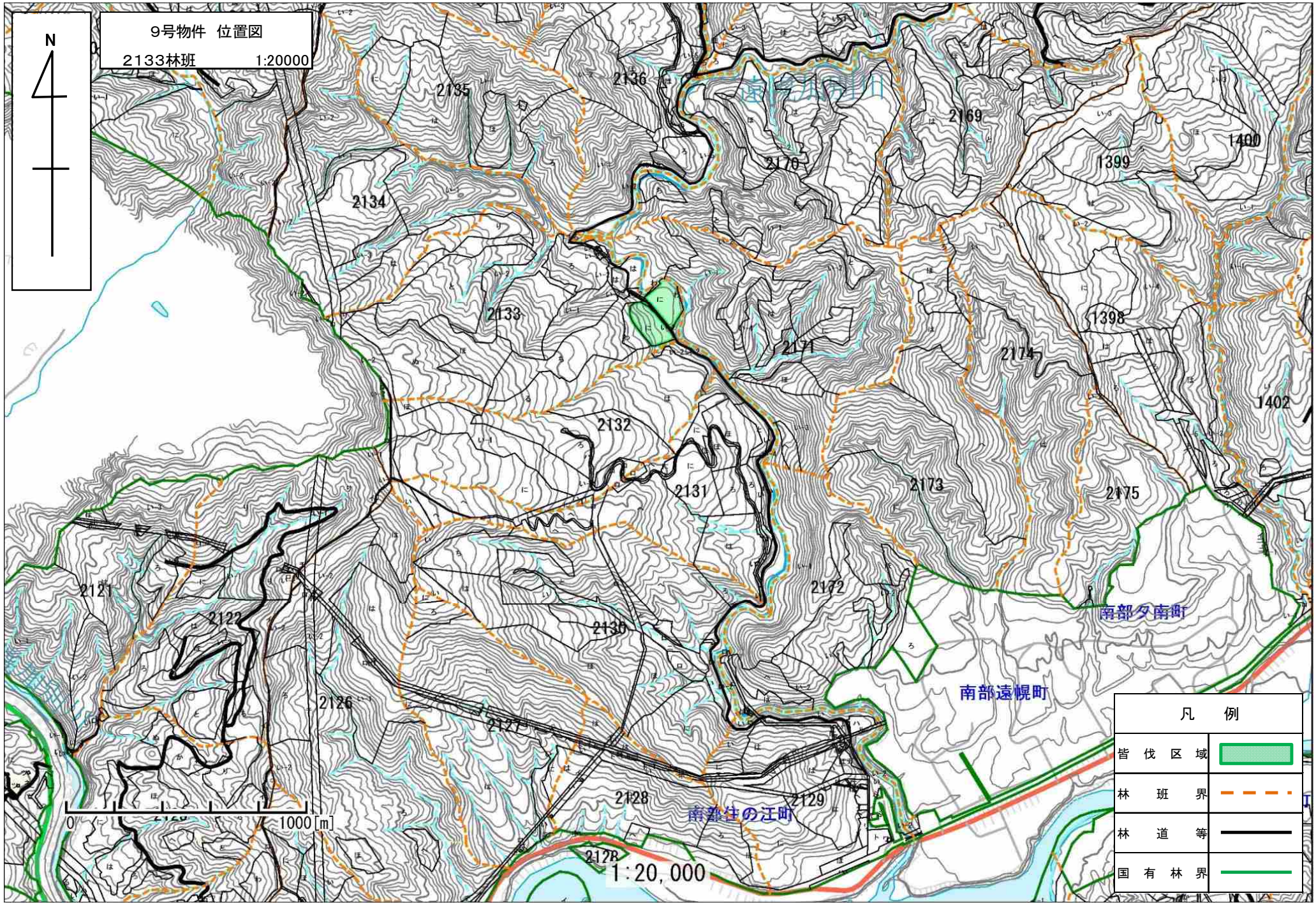
9号物件　位置図
2133林班　1:20000
N
2135
2136
2169
1400
1399
2170
2134
2133
2171
1398
2174
1402
2132
2131
2173
2175
2121
2122
2130
2172
2126
2127
2128
2129
2128
南部夕南町
南部遠幌町
南部住の江町
0
1000 [m]
1:20,000
凡　例
皆伐区域
林班界
林道等
国有林界

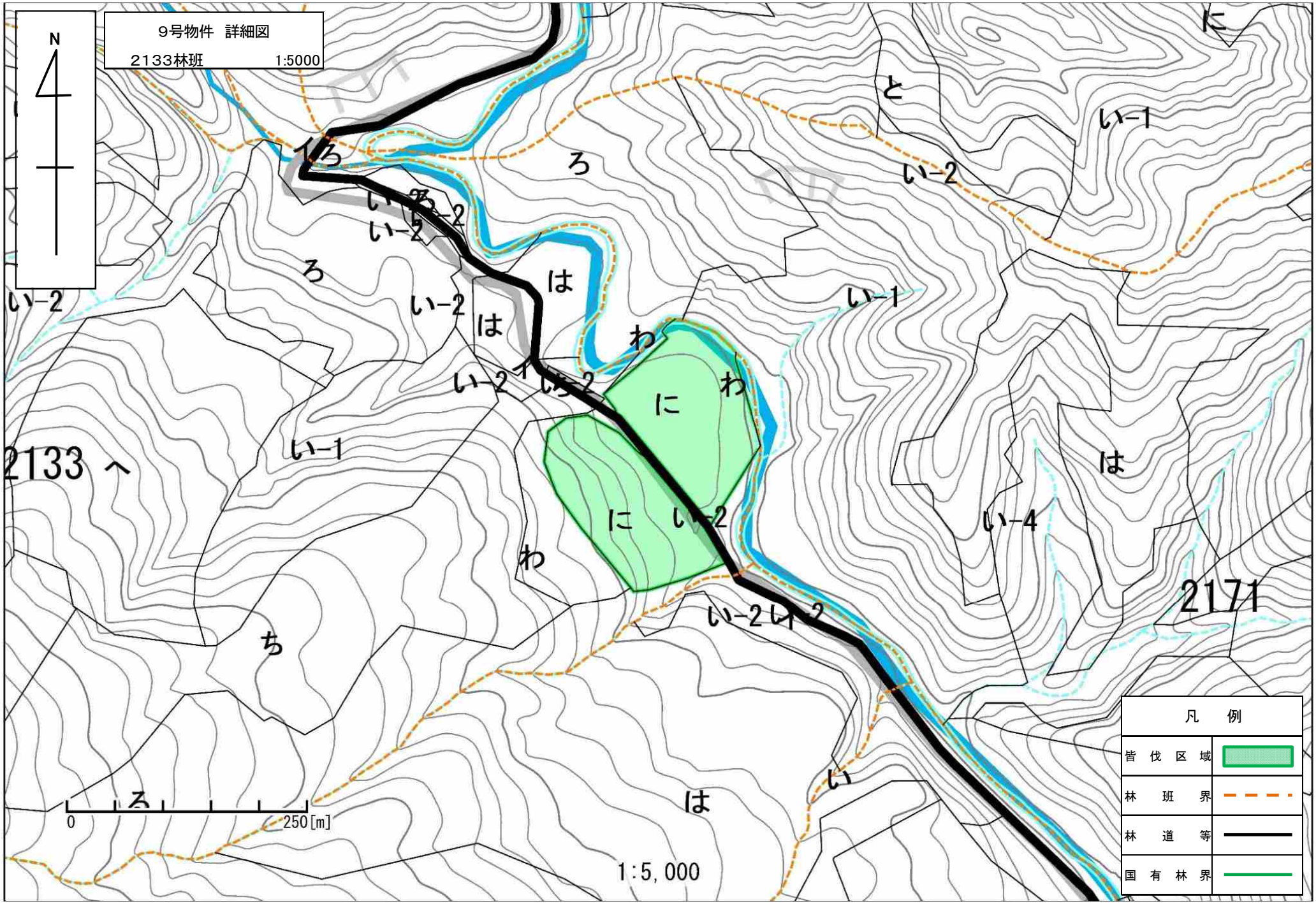
9号物件　詳細図
2133林班　1:5000
N
2133
2171
0
250[m]
1:5,000
凡　例
皆伐区域
林班界
林道等
国有林界

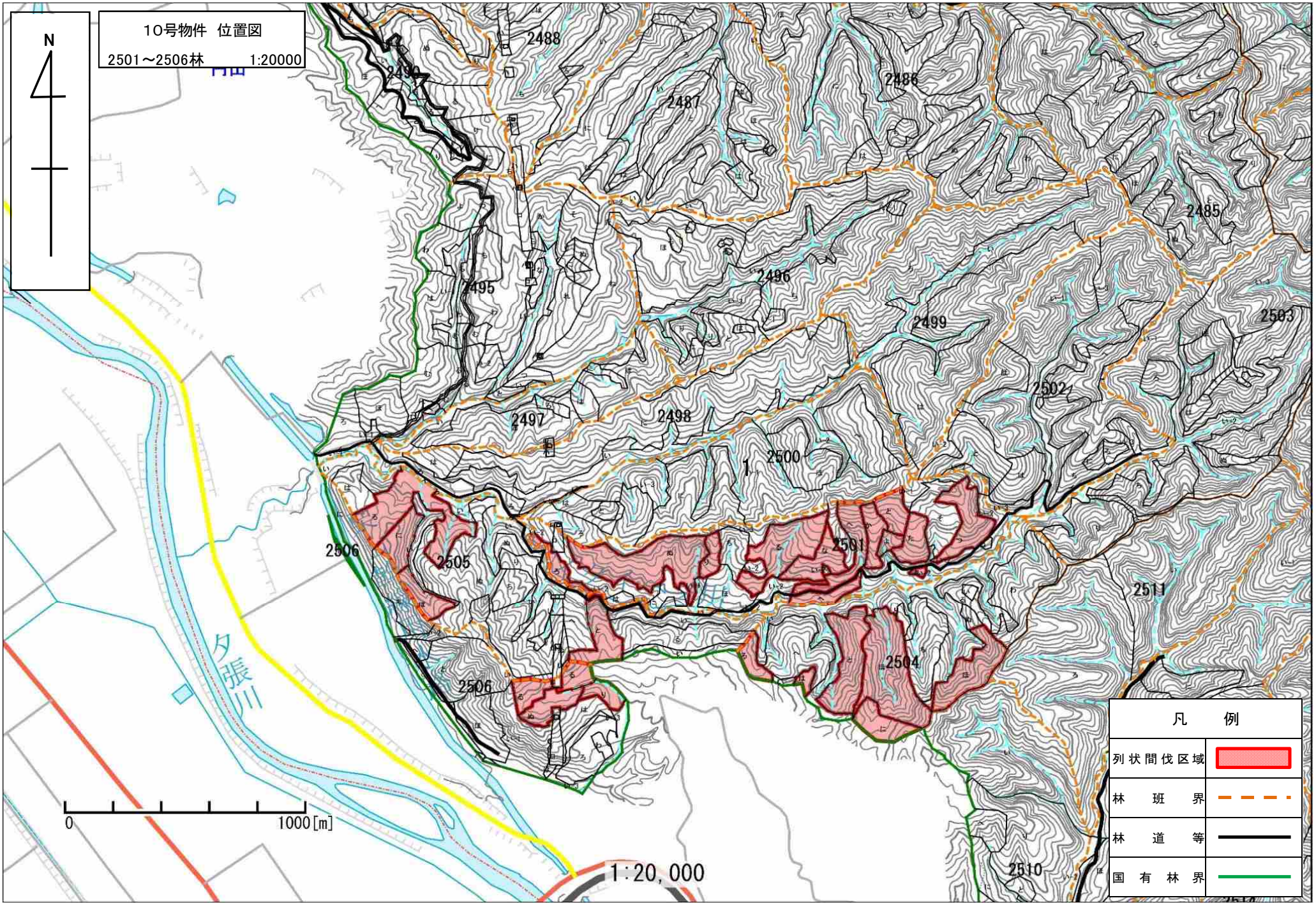
10号物件　位置図
2501～2506林　1:20000
N
2488
2490
2487
2486
2485
2495
2496
2499
2503
2502
2497
2498
2500
2506
2505
2501
2511
2504
2506
2510
夕張川
0
1000[m]
1:20,000
凡　例
列状間伐区域
林　班　界
林　道　等
国　有　林　界

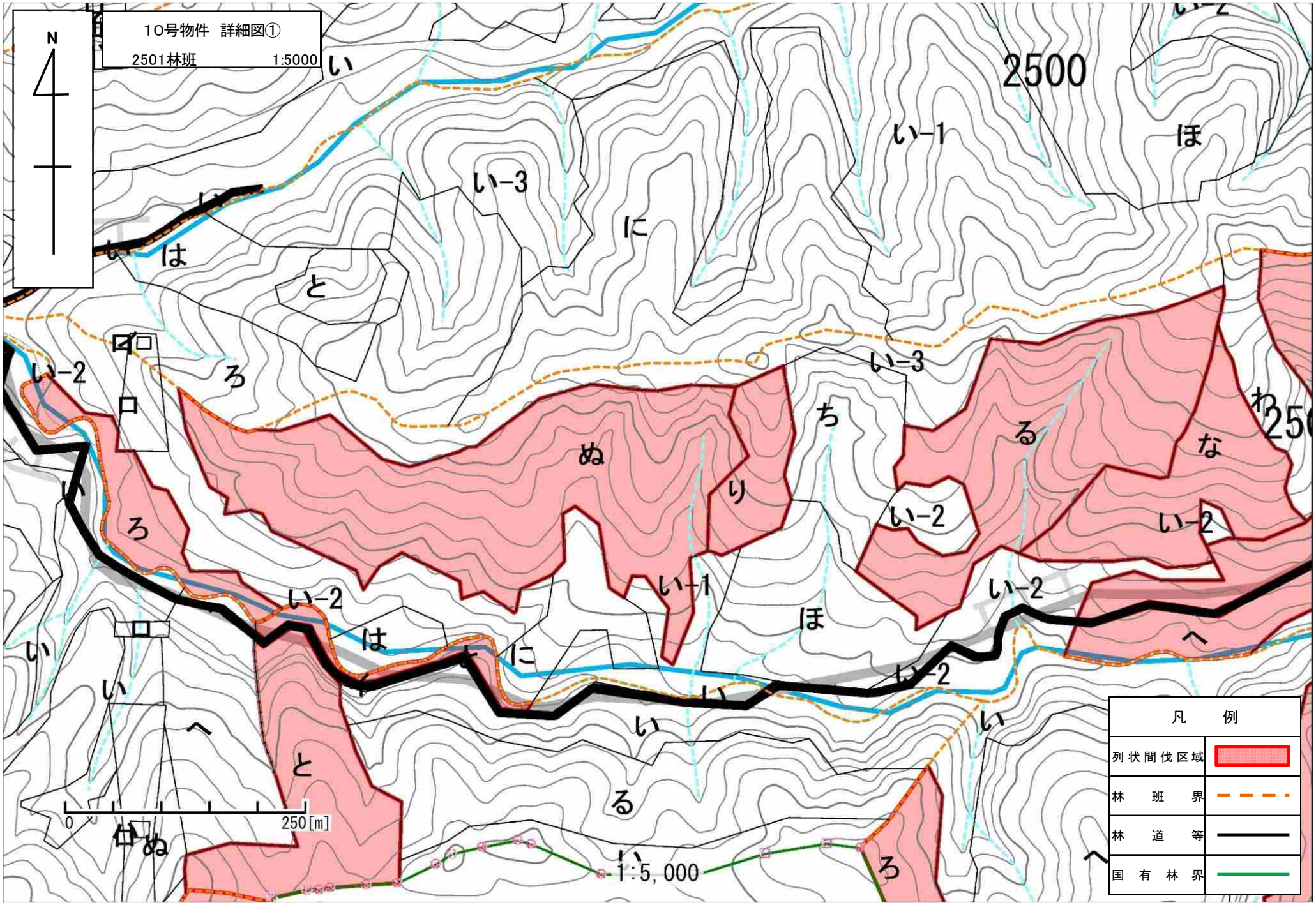
10号物件　詳細図①
2501林班
1:5000
N
2500
い-1
い-2
い-3
ほ
に
は
と
ろ
ぬ
り
ち
る
な
わ
へ
250[m]
1:5,000
凡　例
列状間伐区域
林　班　界
林　道　等
国　有　林　界

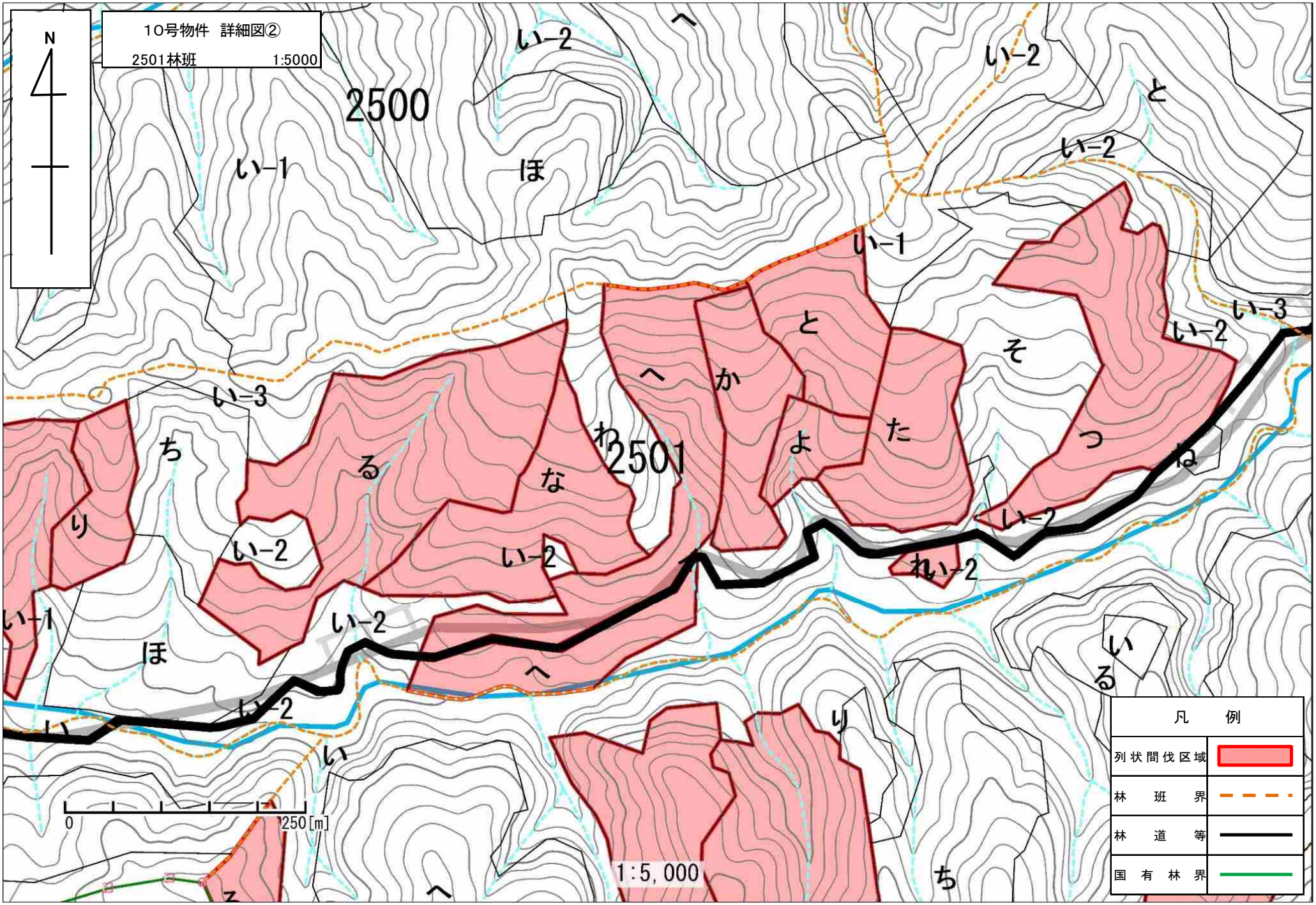
10号物件　詳細図②
2501林班　1:5000
N
2500
2501
い-1
い-2
い-3
れ-2
0
250[m]
1:5,000
凡　例
列状間伐区域
林　班　界
林　道　等
国　有　林　界

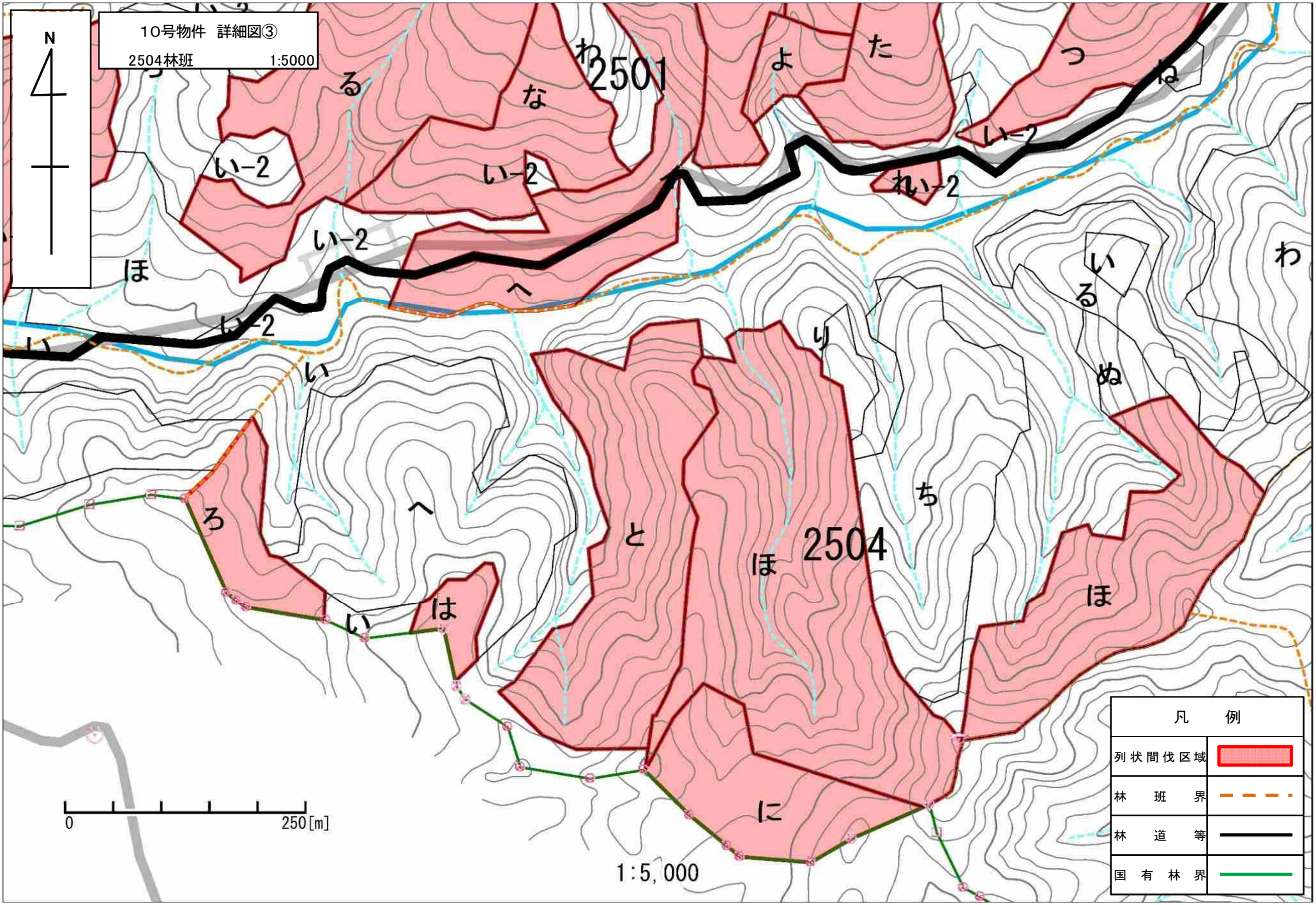
10号物件　詳細図③
2504林班　1:5000
N
2501
2504
い-2
れ-2
0
250[m]
1:5,000
凡　例
列状間伐区域
林　班　界
林　道　等
国　有　林　界

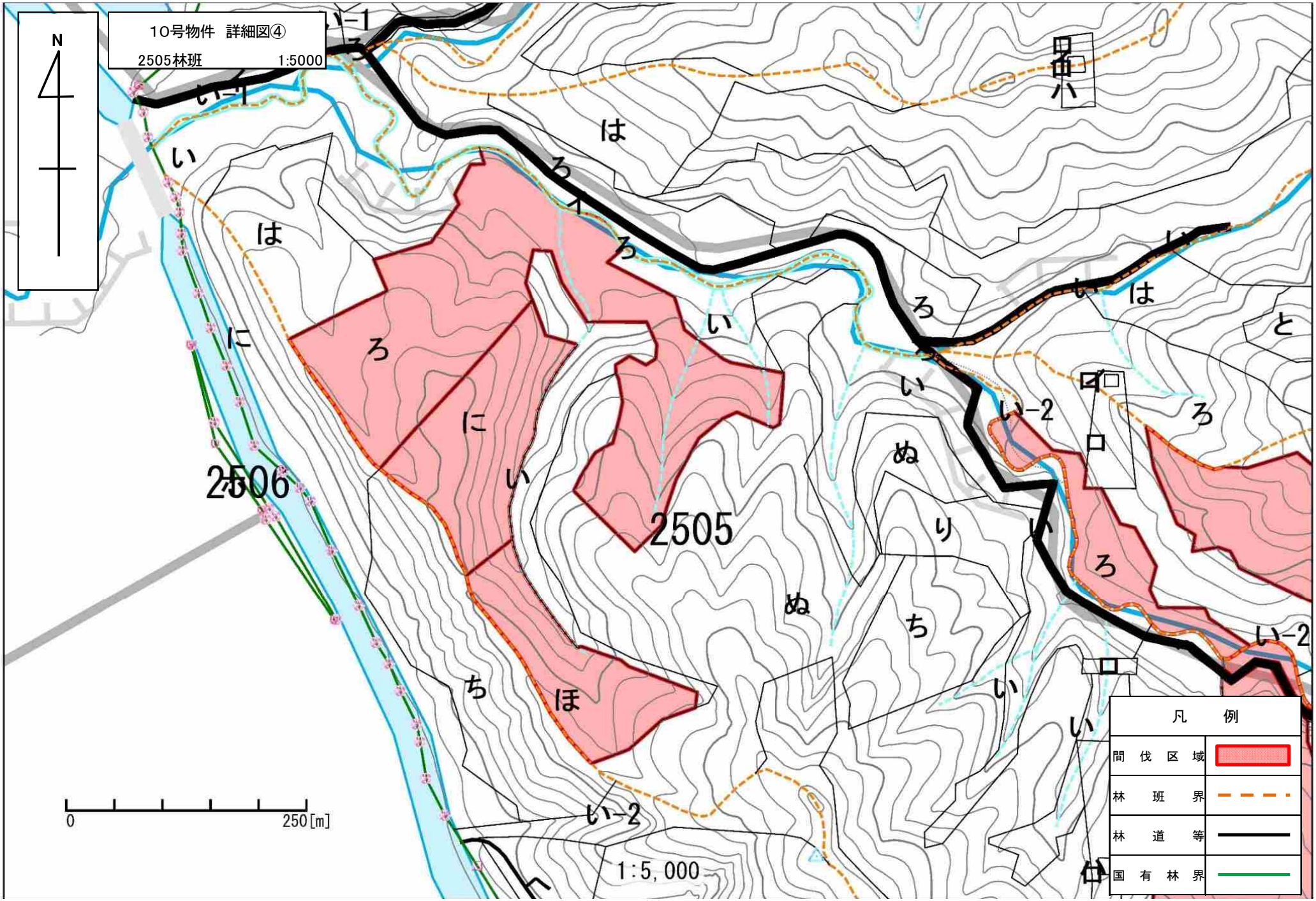
10号物件　詳細図④
2505林班　1:5000
N
2505
2506
い-1
い-2
0
250[m]
1:5,000
凡　例
間伐区域
林班界
林道等
国有林界

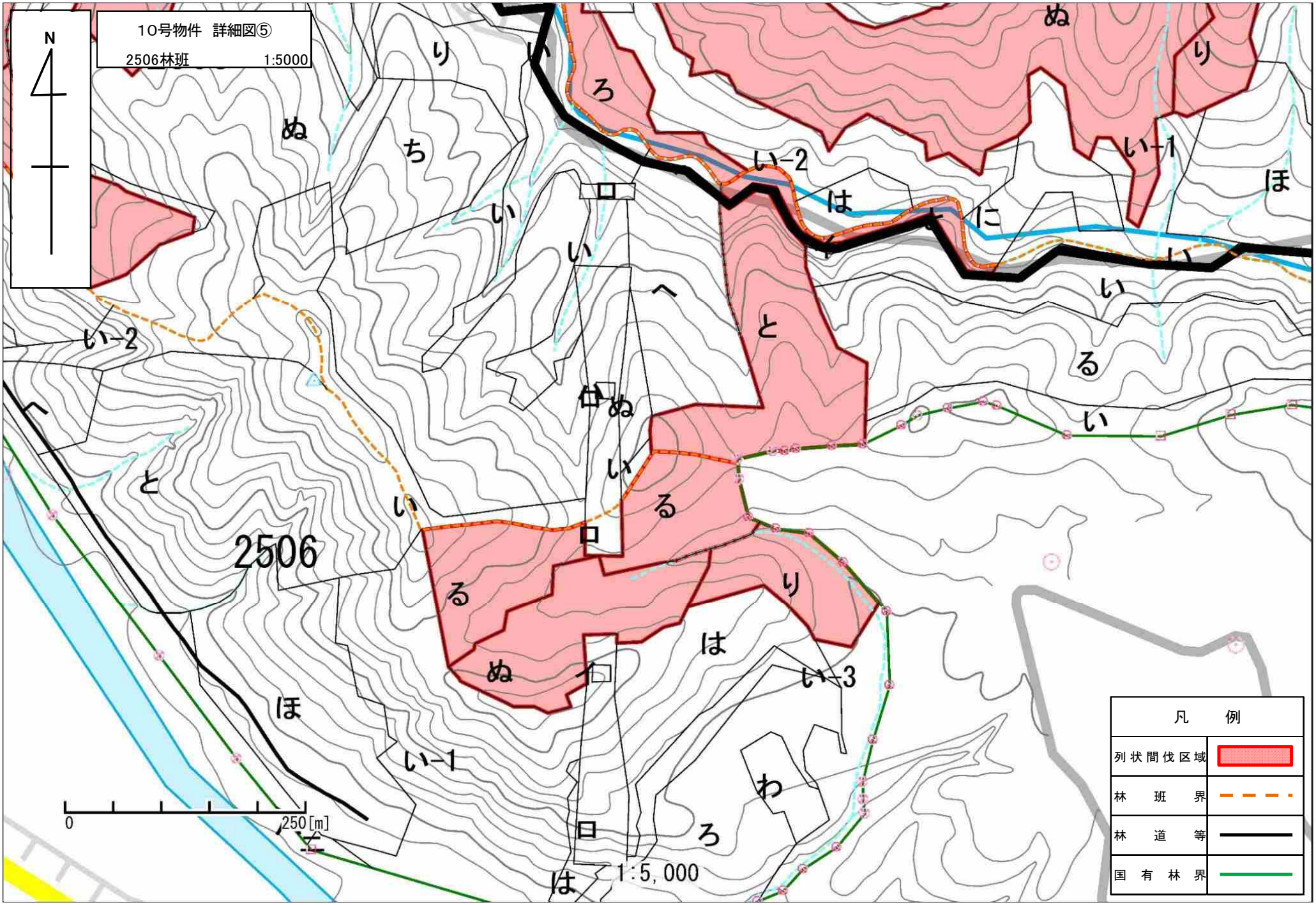
10号物件　詳細図⑤
2506林班　1:5000
N
2506
い-1
い-2
い-3
0
250[m]
1:5,000
凡　例
列状間伐区域
林　班　界
林　道　等
国　有　林　界