位置図

物件番号　2

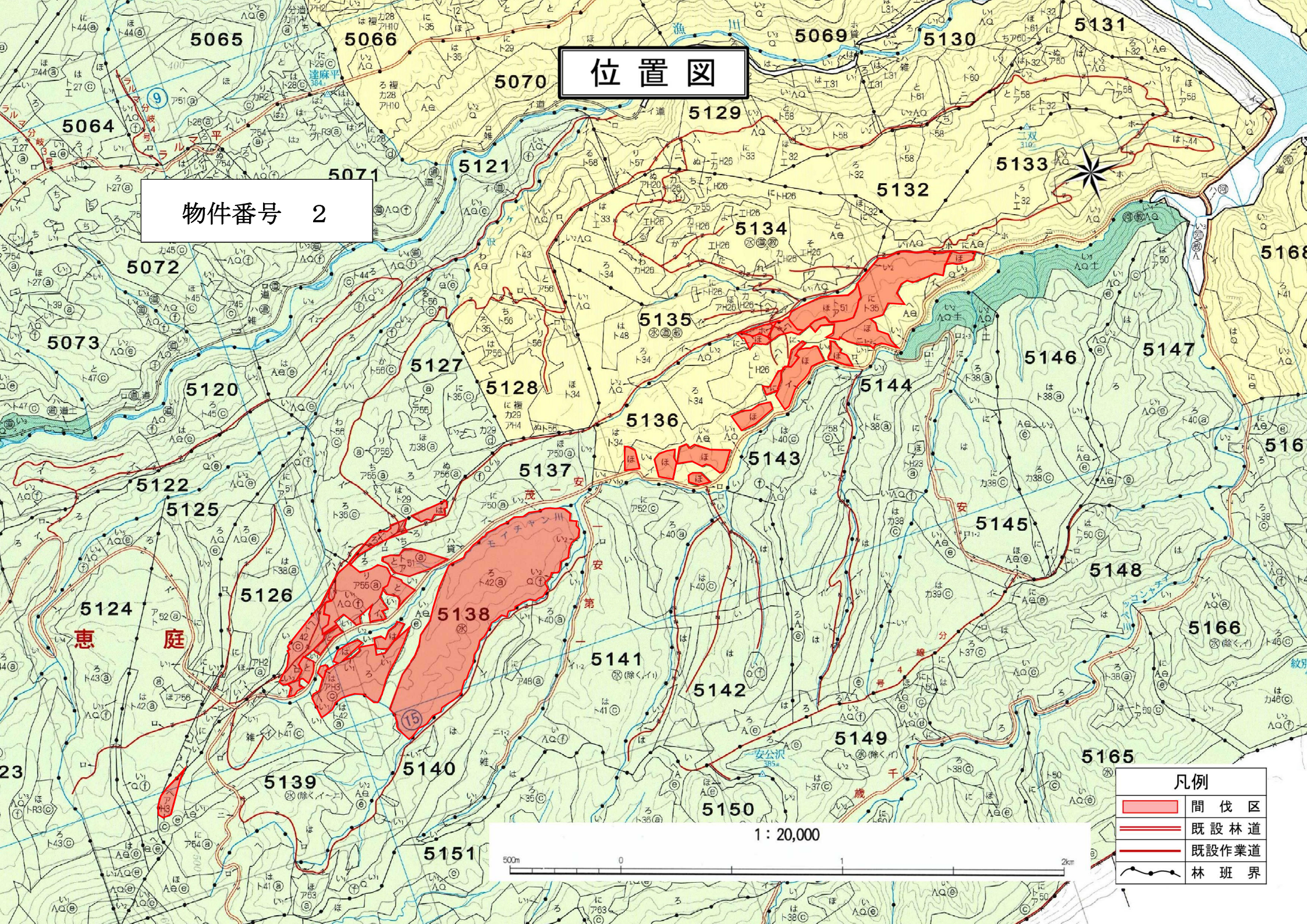
5065
5066
5069
5130
5131
5070
5129
5064
5071
5121
5133
5132
5134
5072
5073
5135
5127
5128
5120
5136
5144
5146
5147
5143
5137
5122
5125
5145
5148
5126
5124
5138
5141
5142
5166
5149
5165
5139
5140
5150
5151
恵
庭
1：20,000
500m
0
1
2km
凡例
間　伐　区
既設林道
既設作業道
林　班　界

伐 区 図

物件番号　2

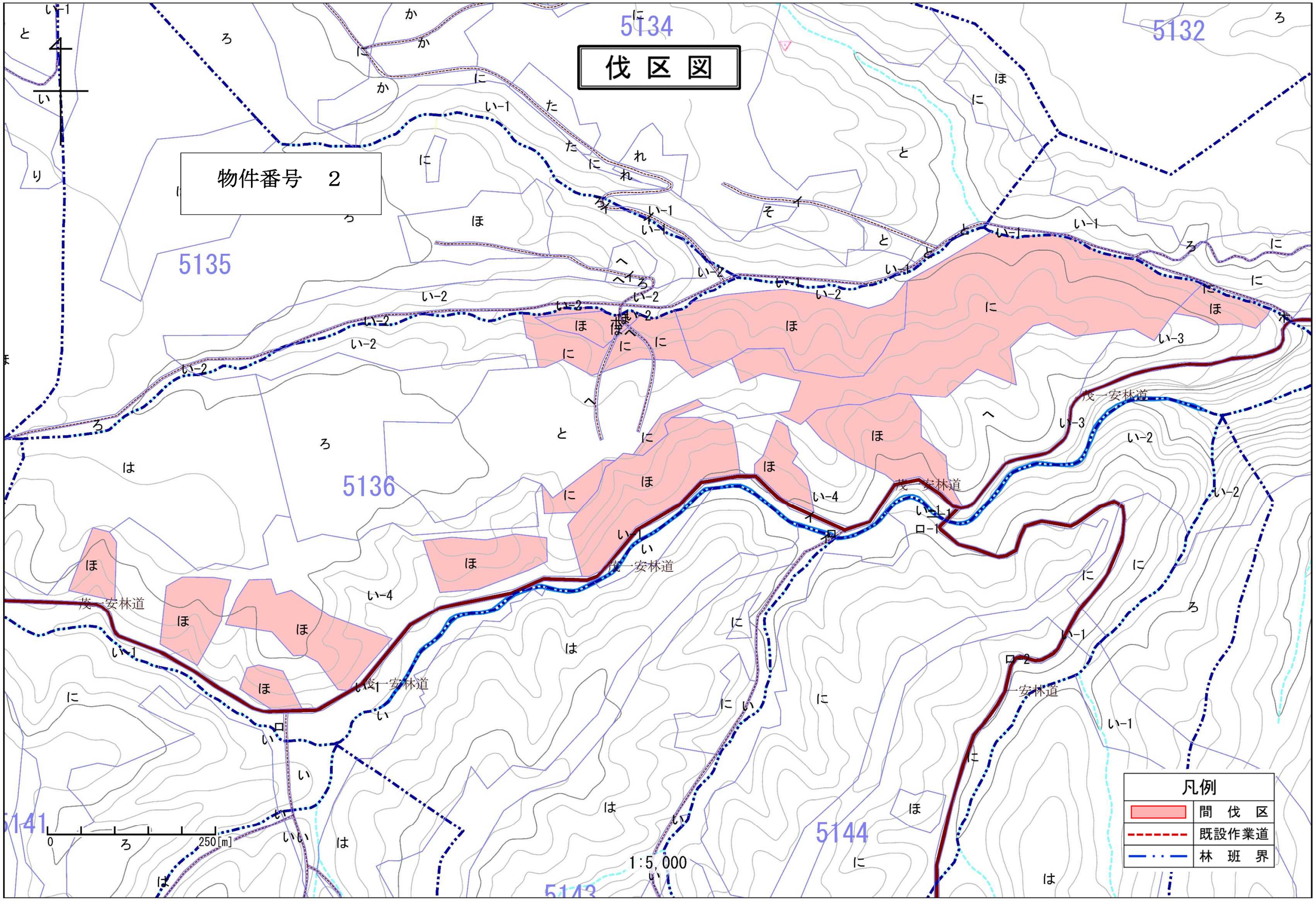
5134
5132
5135
5136
5141
5143
5144
茂一安林道
凡例
間 伐 区
既設作業道
林 班 界
0
250[m]
1:5,000

伐 区 図

物件番号　2

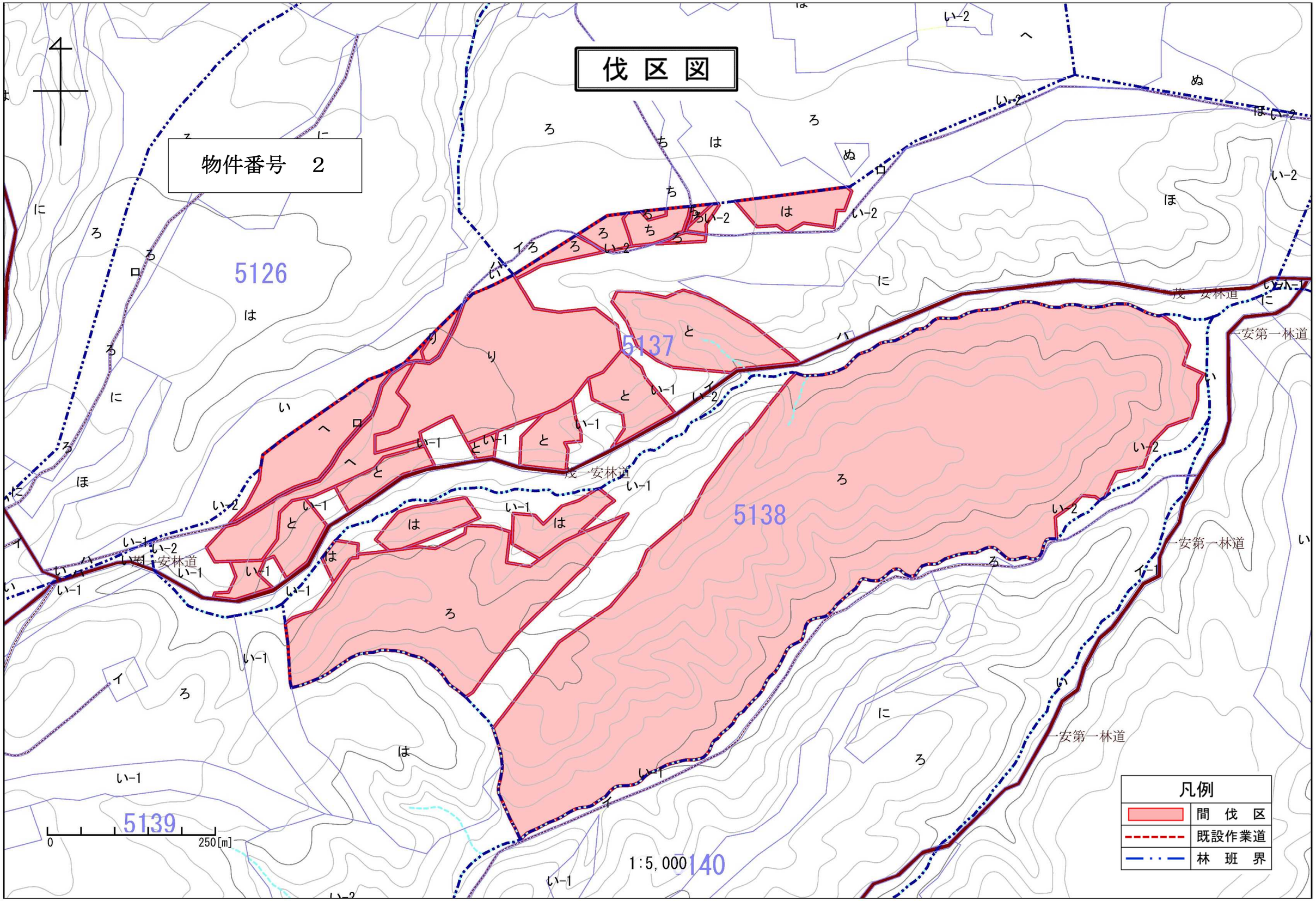
5126
5137
5138
5139
5140
茂一安林道
一安第一林道
0
250[m]
1:5,000
凡例
間　伐　区
既設作業道
林　班　界

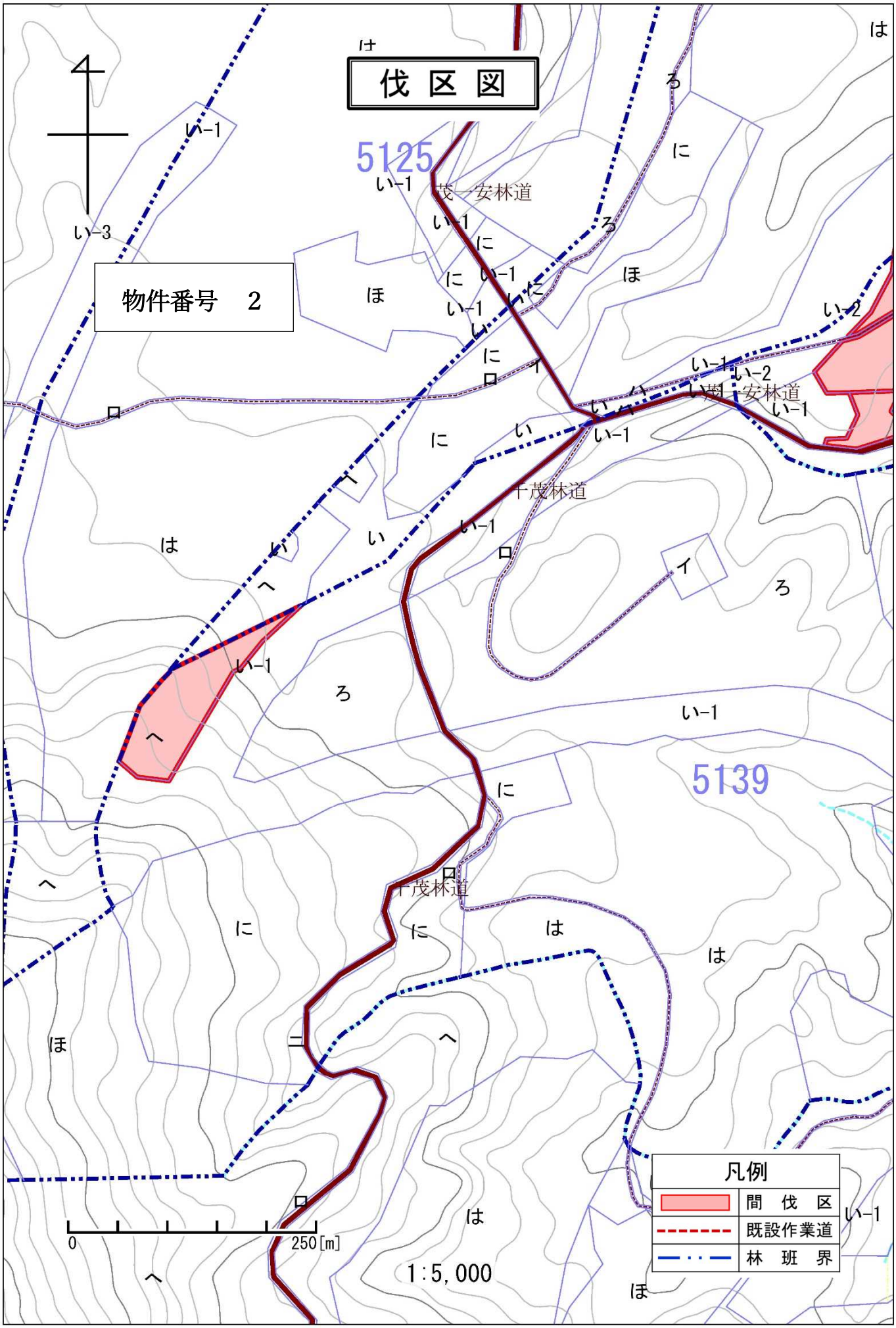
伐 区 図
物件番号　2
5125
5139
千茂一安林道
千茂林道
凡例
間　伐　区
既設作業道
林　班　界
0
250[m]
1:5,000