

位置図





物件番号 1

- 4170
 ㊦ (除く、イ・ロ)
 土 (除く、は)
 ㊧ (除く、は、イ・ロ)
 口 貸水

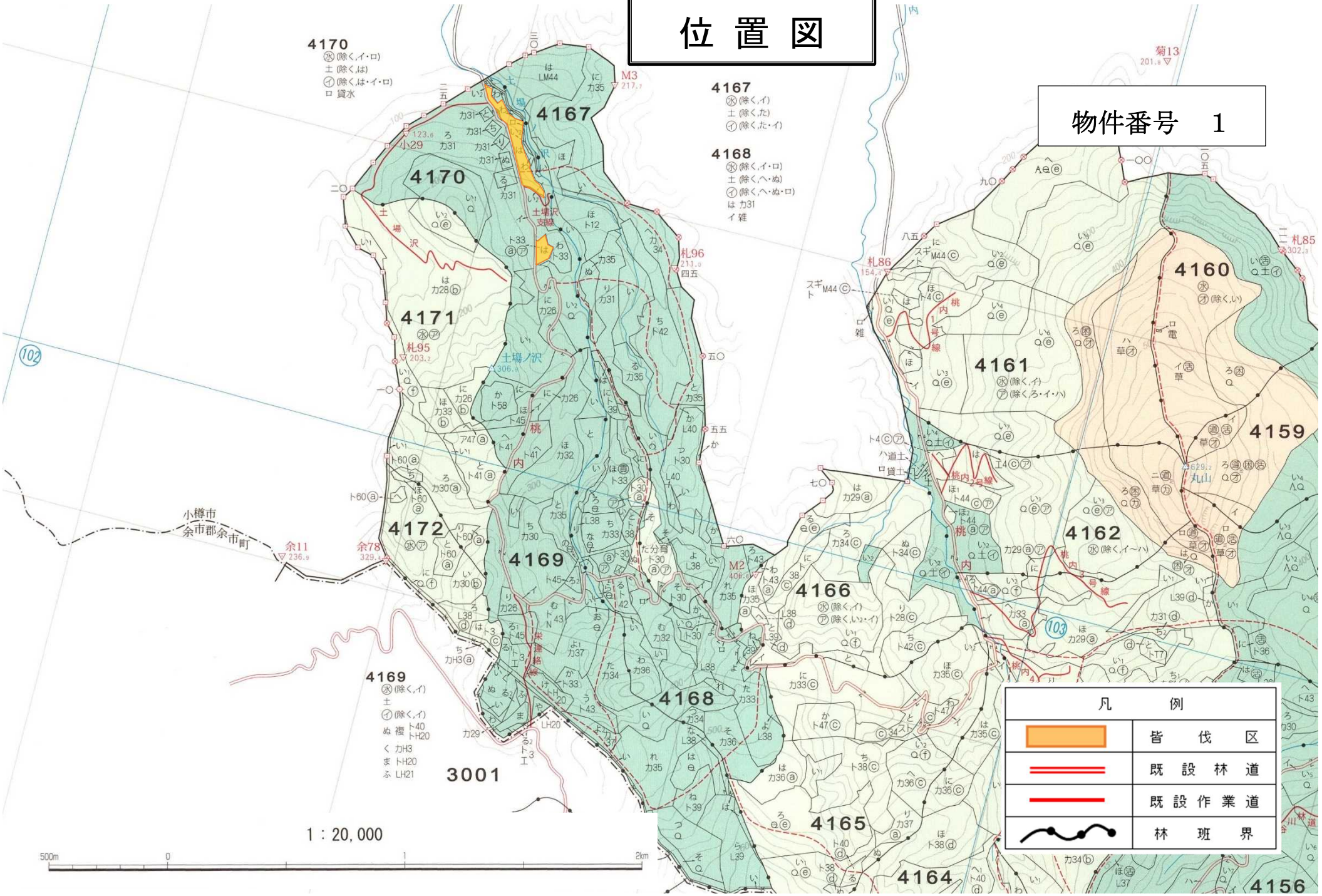
- 4167
 ㊦ (除く、イ)
 土 (除く、た)
 ㊧ (除く、た、イ)

- 4168
 ㊦ (除く、イ・ロ)
 土 (除く、へ、ぬ)
 ㊧ (除く、へ、ぬ・ロ)
 は カ31
 イ 雑

- 4169
 ㊦ (除く、イ)
 土
 ㊧ (除く、イ)
 ぬ 裡 ト40
 く カH3
 ま トH20
 ふ LH21

凡 例	
	皆 伐 区
	既 設 林 道
	既 設 作 業 道
	林 班 界

1 : 20,000




伐区図

物件番号 1

4170

41 1:5,000

凡 例	
	皆 伐 区
	既 設 道
	林 班 界

0 250 [m]

