

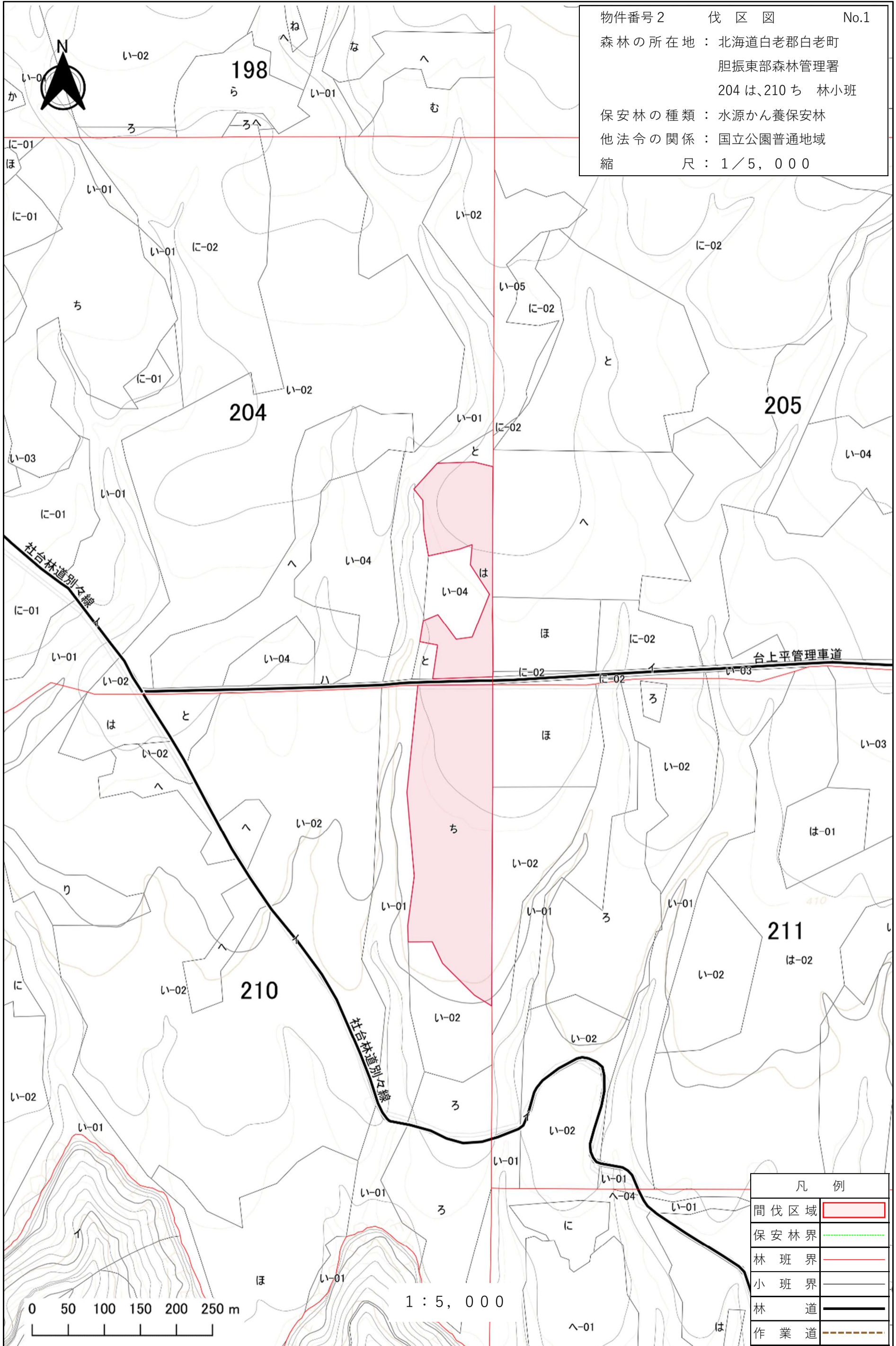
物件番号2    位置図    No.1  
 森林の所在地：北海道白老郡白老町  
                                  胆振東部森林管理署  
                                  204は 205は2、に1  
                                  206は、と 210は  
                                  211は、に1、に2、と  
                                  212は                    林小班  
 保安林の種類：水源かん養保安林  
 他法令の関係：国立公園普通地域  
 縮                  尺：1 / 20,000

凡 例	
間伐区域	<span style="border: 1px solid red; display: inline-block; width: 20px; height: 10px;"></span>
保安林界	<span style="border-bottom: 1px dashed green; display: inline-block; width: 20px;"></span>
林 班 界	<span style="border-bottom: 1px solid red; display: inline-block; width: 20px;"></span>
小 班 界	<span style="border-bottom: 1px solid black; display: inline-block; width: 20px;"></span>
林 道	<span style="border-bottom: 2px solid black; display: inline-block; width: 20px;"></span>
作 業 道	<span style="border-bottom: 2px dashed black; display: inline-block; width: 20px;"></span>

0 200 400 600 800 1,000 m    1 : 20,000



物件番号2 伐区図 No.1  
 森林の所在地：北海道白老郡白老町  
 胆振東部森林管理署  
 204 は、210 ち 林小班  
 保安林の種類：水源かん養保安林  
 他法令の関係：国立公園普通地域  
 縮 尺：1/5,000

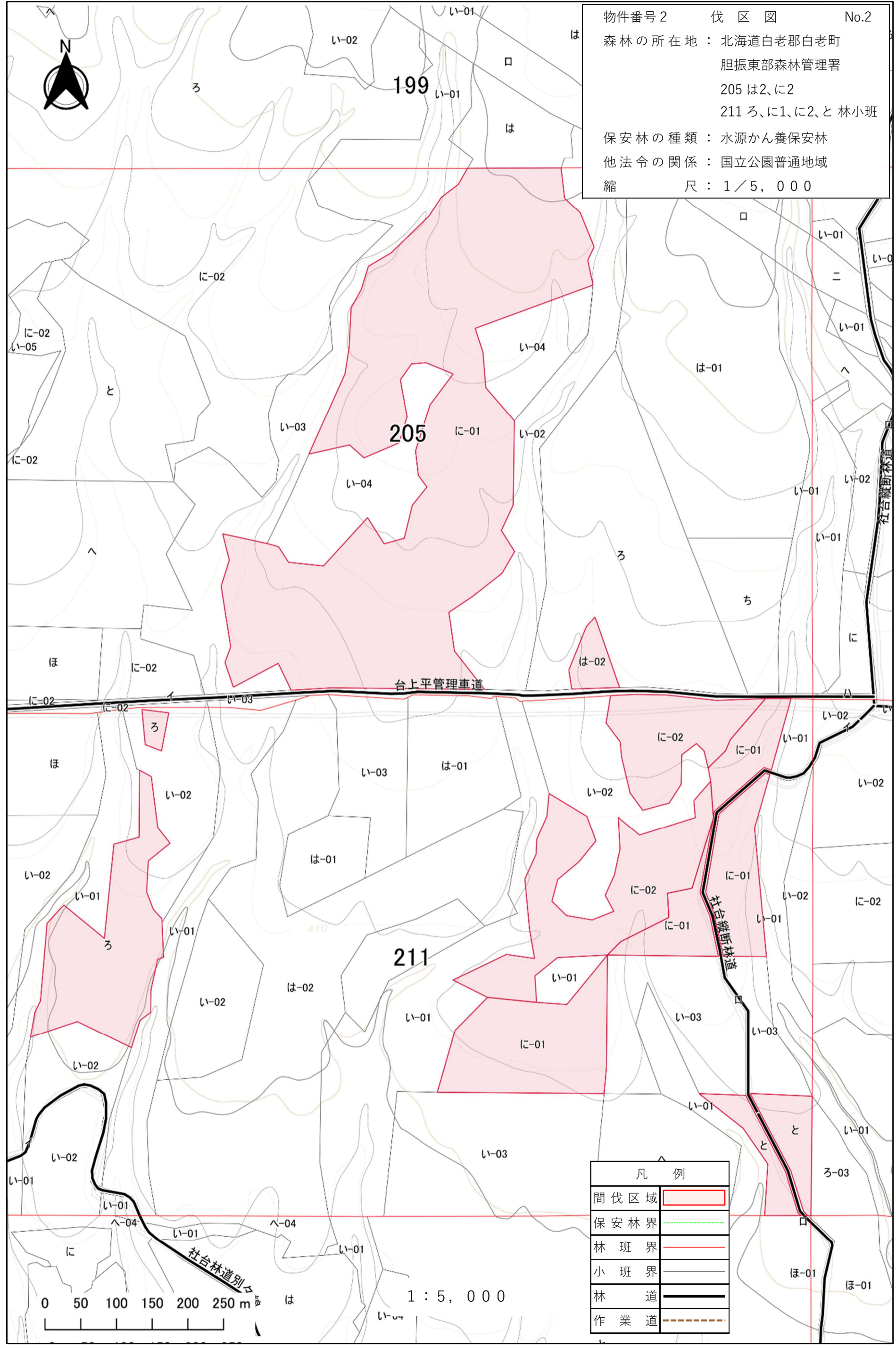


凡 例	
間伐区域	
保安林界	
林 班 界	
小 班 界	
林 道	
作 業 道	

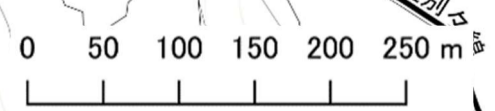




物件番号 2 伐区図 No.2  
 森林の所在地：北海道白老郡白老町  
 胆振東部森林管理署  
 205 は2、に2  
 211 ろ、に1、に2、と 林小班  
 保安林の種類：水源かん養保安林  
 他法令の関係：国立公園普通地域  
 縮尺：1/5,000



凡 例	
間伐区域	
保安林界	
林 班 界	
小 班 界	
林 道	
作 業 道	



1 : 5, 0 0 0



