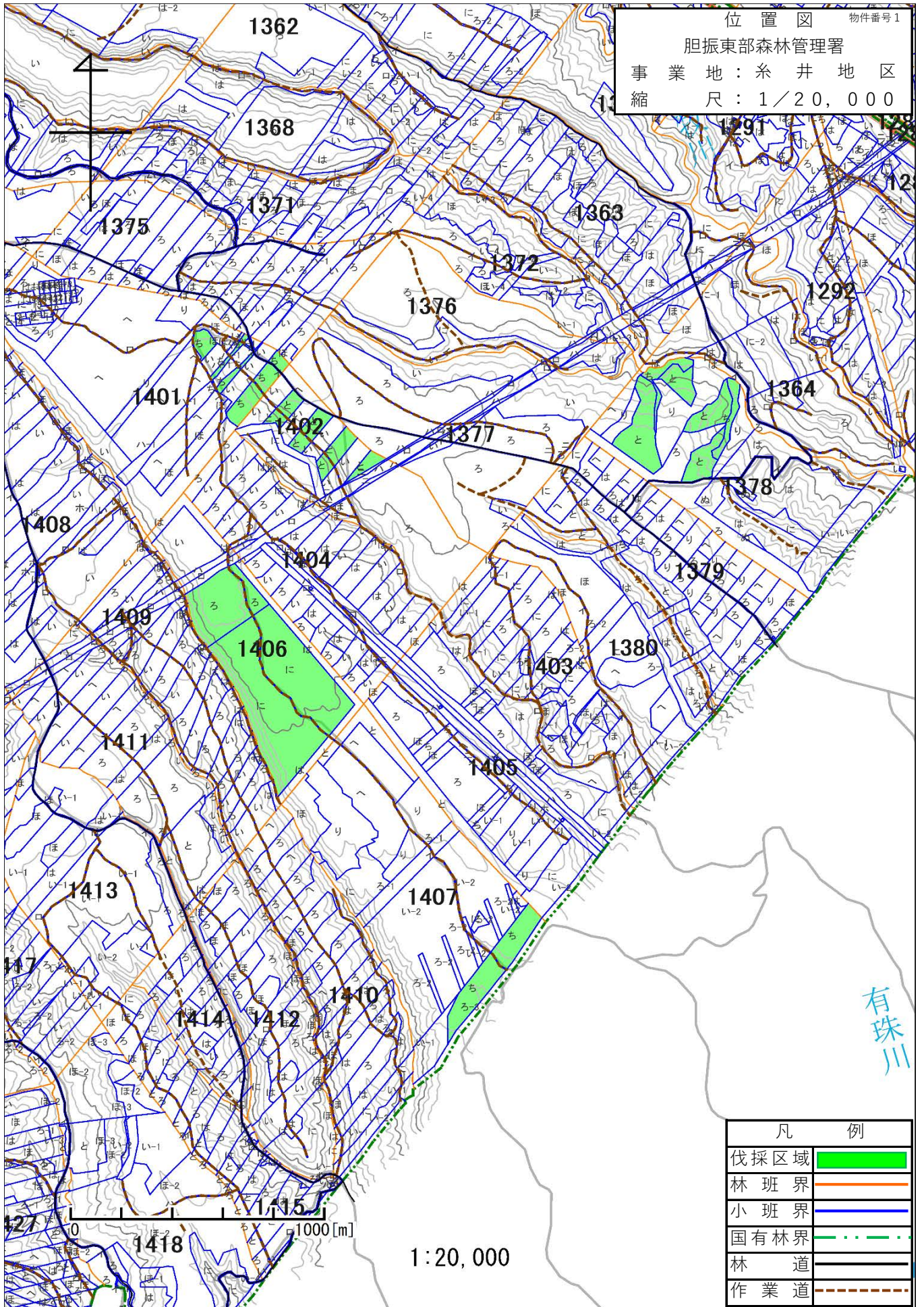


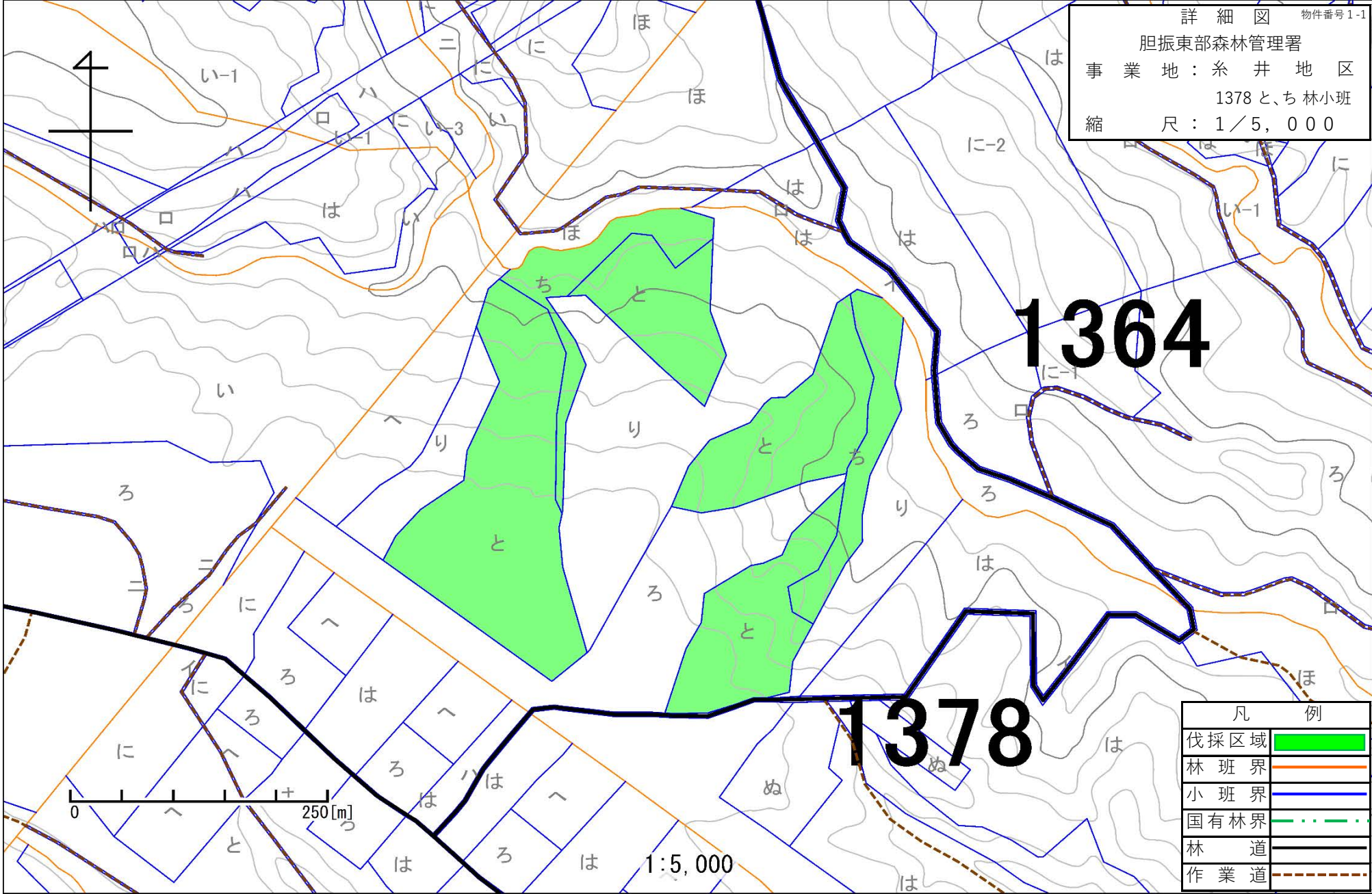
位置図 物件番号 1







胆振東部森林管理署  
事業地：糸井地区  
縮尺：1/20,000



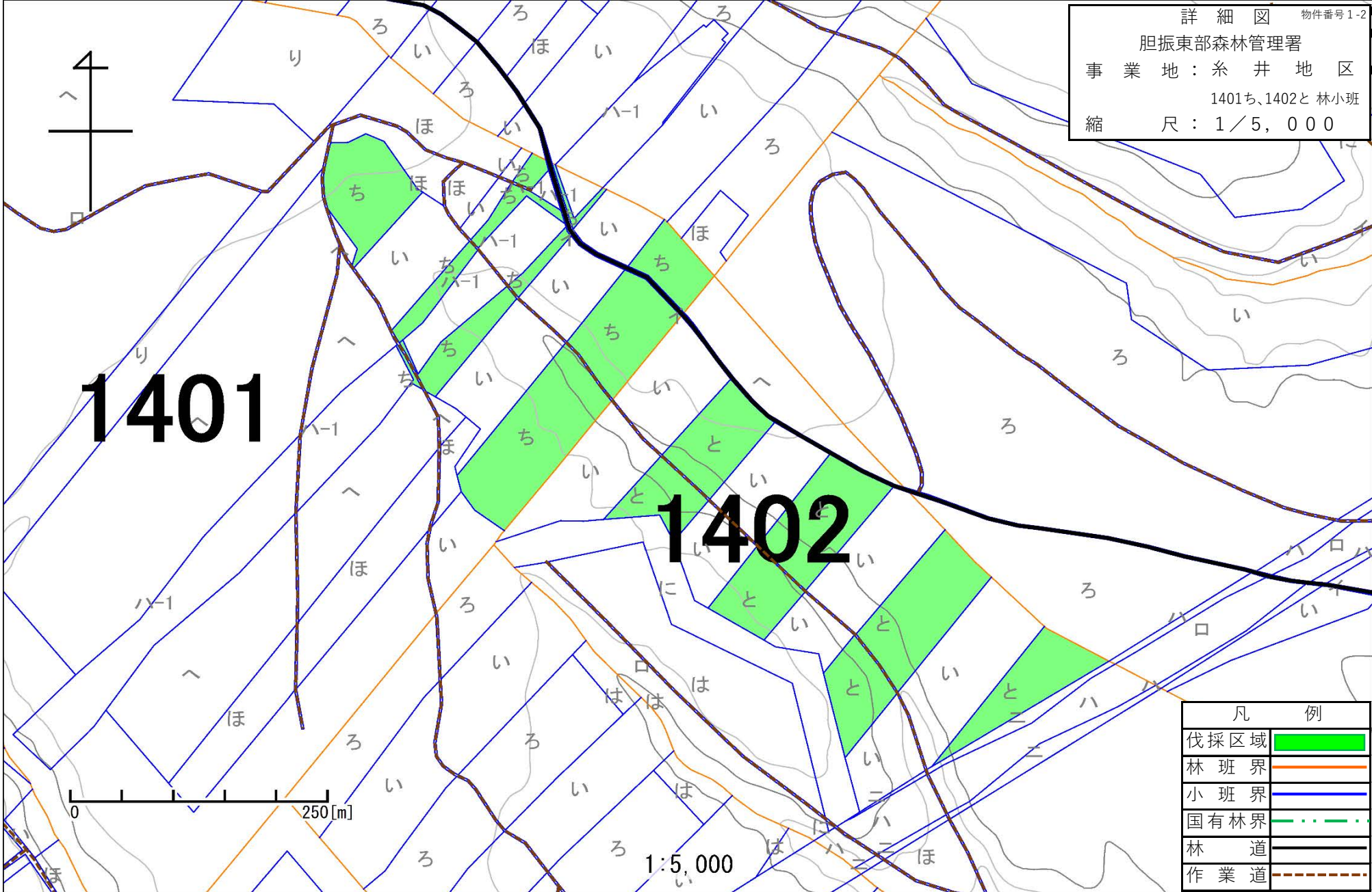
凡 例	
伐採区域	
林班界	
小班界	
国有林界	
林道	
作業道	

詳細図 物件番号 1-1  
 胆振東部森林管理署  
 事業地：糸井地区  
 1378と、ち林小班  
 縮尺：1/5,000



凡 例	
伐採区域	
林班界	
小班界	
国有林界	
林道	
作業道	

詳細図 物件番号 1-2  
 胆振東部森林管理署  
 事業地：糸井地区  
 1401ち、1402と 林小班  
 縮尺：1/5,000



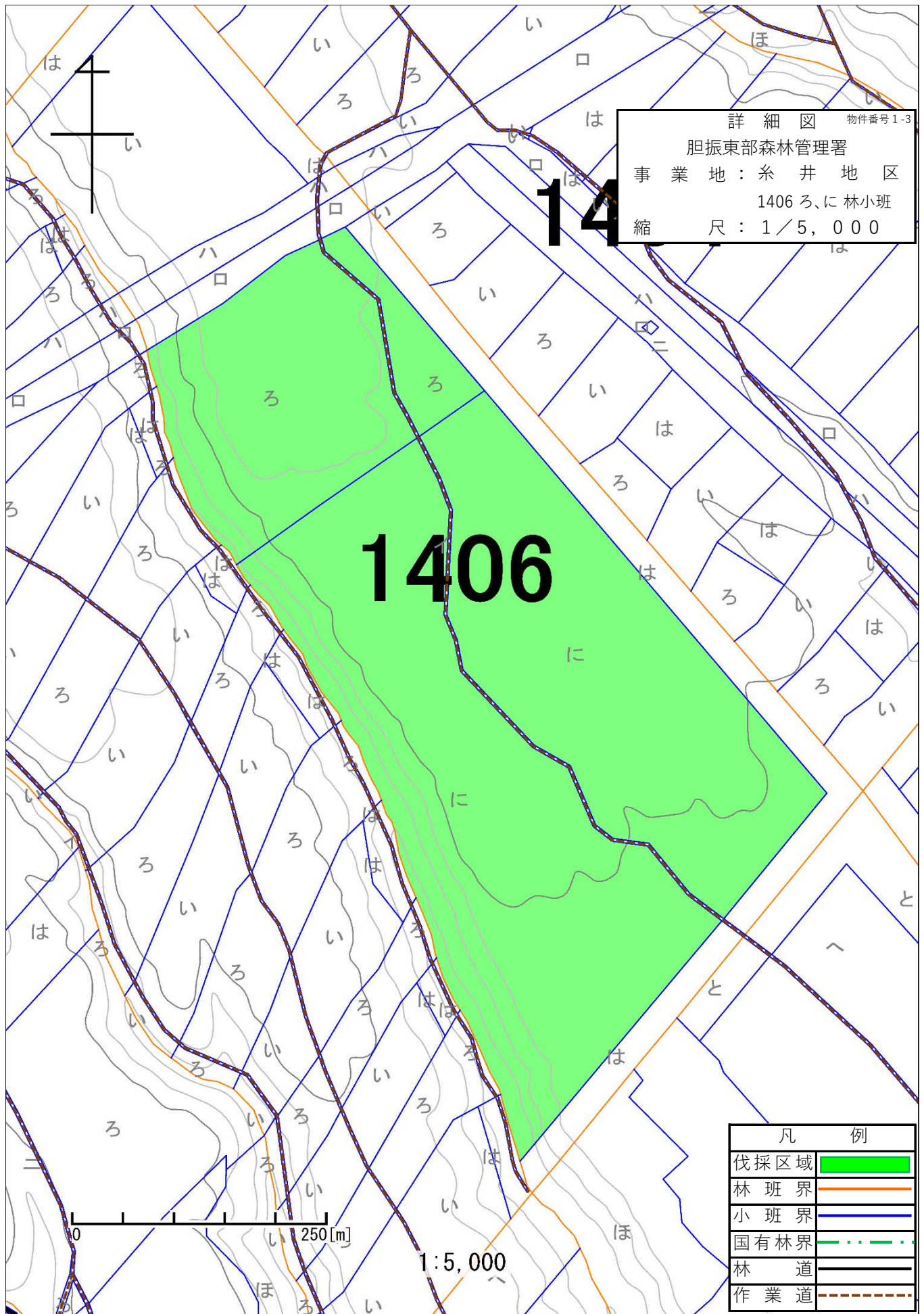
1401

1402

0 250[m]

1:5,000

凡 例	
伐採区域	
林班界	
小班界	
国有林界	
林道	
作業道	









詳細図 物件番号 1-3  
 胆振東部森林管理署  
 事業地：糸井地区  
 1406ろ、に林小班  
 縮 尺：1/5,000

14

1406

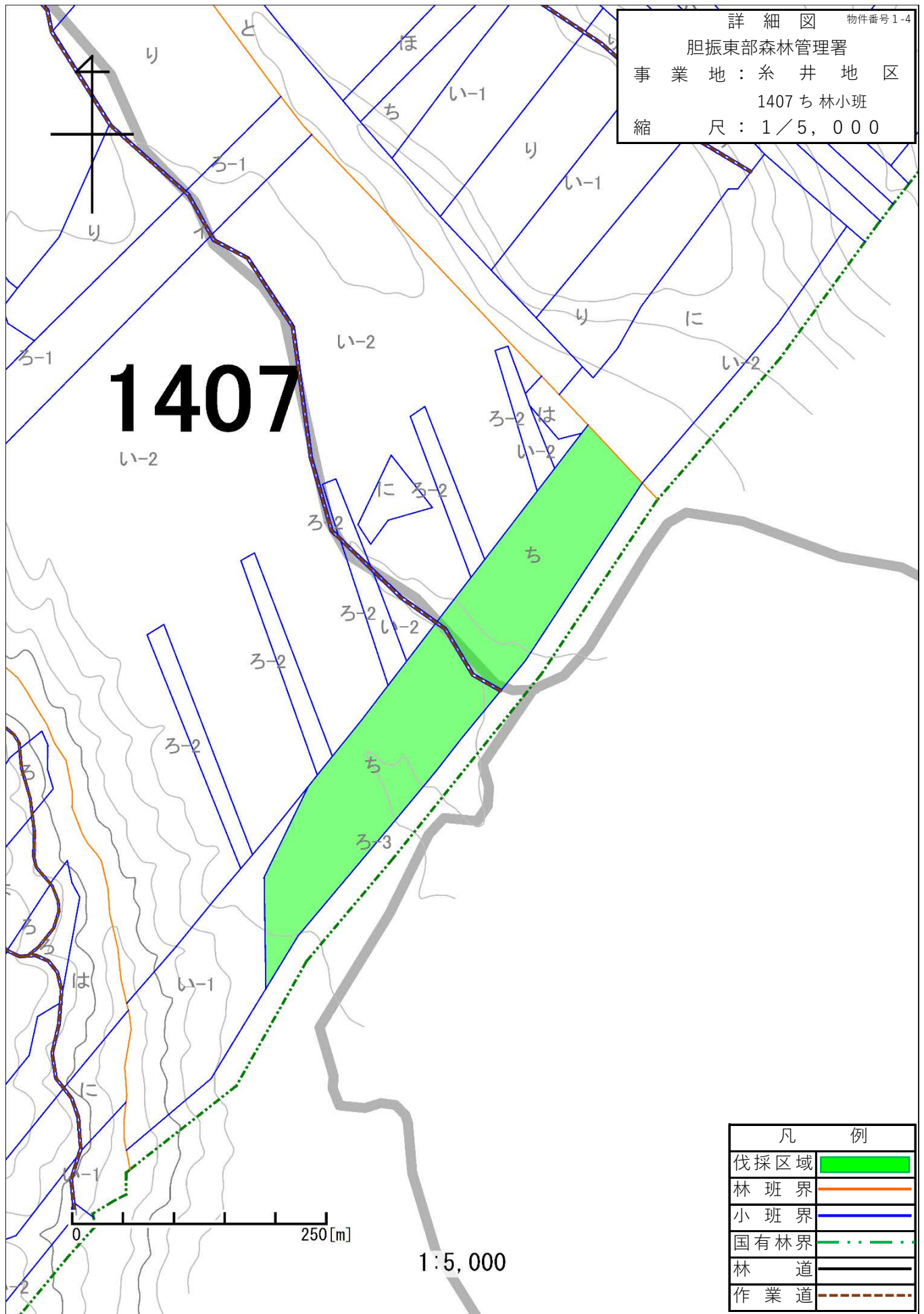
0 250[m]

1:5,000

凡 例	
伐採区域	
林班界	
小班界	
国有林界	
林道	
作業道	

詳細図 物件番号 1-4  
 胆振東部森林管理署  
 事業地：糸井地区  
 1407 ち林小班  
 縮 尺：1/5,000

1407



凡 例	
伐採区域	
林 班 界	
小 班 界	
国有林界	
林 道	
作 業 道	

1:5,000