

収穫調査委託契約書(案)

1. 調査名、委託予定数量、委託単価、委託予定金額及び調査場所

調査名 (森林管理署等名)	委託 予定数量	委託 単価	委託予定金額	調査場所
令和8年度胆振 東部森林管理署 収穫調査業務委 託6号	233.91ha		委託金額 _____ 円也 (うち取引に係る消費税及び地方消費税額 _____ 円也)	別紙調査 内訳書の とおり

(注)()の部分は、受託者が課税対象業者である場合に使用する。

2. 調査期間

自 令和 8 年 月 日(契約締結日の翌日)
至 令和 9 年 2 月 26 日

3. 契約保証金 免除

4. 特約事項

特記仕様書のとおり

上記委託事業につき、委託者 分任支出負担行為担当官 胆振東部森林管理署長 玉館 力 (以下「甲」という。)と、受託者 (以下「乙」という。)とは、本契約書及び北海道森林管理局ホームページに掲載している収穫調査委託契約約款(本調査の公告日現在)によって委託契約を締結し、信義に従って誠実にこれを履行するものとする。

本契約の証として本書2通を作成し、双方記名押印の上、各自1通を保有する。

令和 年 月 日

委託者(甲) 白老郡白老町日の出町3丁目4番1号
分任支出負担行為担当官
胆振東部森林管理署長 玉館 力
受託者(乙)

調 査 内 訳 書

森 林 管 理 署 等	調 査 場 所		予 定 面 積 (ha)	予 定 材 積 (m ³)	伐 採 種	伐 採 率 (%)	調 査 方 法	備 考
	国 有 林	林 小 班						
胆振東部	苫小牧	1146ろ	8.16	506	帯状間伐	25	標準地 (本数)	
胆振東部	苫小牧	1147は	21.80	1,188	帯状間伐	25	標準地 (本数)	
胆振東部	苫小牧	1151と	4.73	260	帯状間伐	25	標準地 (面積)	
胆振東部	苫小牧	1151ち	4.53	249	帯状間伐	25	省略	1151と
胆振東部	苫小牧	1151り	3.50	192	帯状間伐	25	省略	1151と
胆振東部	苫小牧	1151ぬ	2.27	119	列状間伐	25	標準地 (面積)	
胆振東部	苫小牧	1156に	5.86	264	帯状間伐	25	標準地 (面積)	
胆振東部	苫小牧	1156ほ	5.43	244	帯状間伐	25	標準地 (面積)	
胆振東部	苫小牧	1157に	10.98	604	帯状間伐	25	3Dレーザ (標準地)	調査方法選択可能
胆振東部	苫小牧	1158ろ	3.01	178	定性間伐	25	標準地 (本数)	
胆振東部	苫小牧	1158ほ	2.77	834	皆伐	100	標準地 (本数)	L34cm上調査
胆振東部	苫小牧	1175に	2.12	133	帯状間伐	25	標準地 (本数)	
胆振東部	苫小牧	1175ほ	6.16	385	帯状間伐	25	標準地 (本数)	
胆振東部	苫小牧	1217ろ	1.32	129	複層伐	100	標準地 (面積)	50m × 50m
胆振東部	苫小牧	1218は	0.64	24	列状間伐	25	標準地 (面積)	
胆振東部	苫小牧	1219は	10.03	377	帯状間伐	25	標準地 (面積)	
胆振東部	苫小牧	1220ろ	3.17	572	複層伐	100	標準地 (面積)	40m × 60m
胆振東部	苫小牧	1222ろ	2.35	146	複層伐	100	標準地 (面積)	40m × 60m
胆振東部	苫小牧	1222ほ	3.13	182	定性間伐	25	標準地 (本数)	
胆振東部	苫小牧	1223へ	1.13	73	定性間伐	25	標準地 (本数)	

調 査 内 訳 書

森 林 管 理 署 等	調 査 場 所		予 定 面 積 (ha)	予 定 材 積 (m ³)	伐 採 種	伐 採 率 (%)	調 査 方 法	備 考
	国 有 林	林 小 班						
胆振東部	苫小牧	1223と	6.65	517	帯状間伐	25	標準地 (面積)	
胆振東部	苫小牧	1224へ	2.59	148	定性間伐	25	標準地 (本数)	
胆振東部	苫小牧	1226に	9.47	544	帯状間伐	25	3Dレーザ (標準地)	調査方法選択可能
胆振東部	苫小牧	1226と	1.66	60	帯状間伐	25	標準地 (面積)	
胆振東部	苫小牧	1226ち	2.50	125	帯状間伐	25	標準地 (面積)	
胆振東部	苫小牧	1228ほ	4.30	188	帯状間伐	25	省略	1230に調査方法選択可能
胆振東部	苫小牧	1229は	1.21	54	帯状間伐	25	省略	1230に調査方法選択可能
胆振東部	苫小牧	1230は	2.13	79	帯状間伐	25	標準地 (面積)	
胆振東部	苫小牧	1230に	16.96	735	帯状間伐	25	3Dレーザ (標準地)	調査方法選択可能
胆振東部	苫小牧	1238に	4.21	240	帯状間伐	25	標準地 (面積)	
胆振東部	苫小牧	1240と	1.99	70	帯状間伐	25	標準地 (面積)	
胆振東部	苫小牧	1252は	1.52	285	複層伐	100	標準地 (面積)	40m × 60m
胆振東部	苫小牧	1252ち	1.21	54	帯状間伐	25	標準地 (面積)	
胆振東部	苫小牧	1253ほ	0.74	40	帯状間伐	25	標準地 (面積)	
胆振東部	苫小牧	1253へ	4.50	372	帯状間伐	25	標準地 (面積)	
胆振東部	苫小牧	1253と	3.31	130	帯状間伐	25	標準地 (面積)	
胆振東部	苫小牧	1253ち	1.43	35	帯状間伐	25	標準地 (面積)	
胆振東部	苫小牧	1256ろ	1.60	70	定性間伐	20	標準地 (本数)	
胆振東部	苫小牧	1257に	3.00	108	列状間伐	20	標準地 (面積)	
胆振東部	苫小牧	1257へ	2.99	72	列状間伐	20	標準地 (面積)	

調 査 内 訳 書

森 林 管 理 署 等	調 査 場 所		予 定 面 積 (ha)	予 定 材 積 (m ³)	伐 採 種	伐 採 率 (%)	調 査 方 法	備 考
	国 有 林	林 小 班						
胆振東部	苫小牧	1257と	0.50	20	列状間伐	20	標準地 (面積)	
胆振東部	苫小牧	1258は	4.81	250	帯状間伐	25	標準地 (面積)	
胆振東部	苫小牧	1258ほ	2.26	177	帯状間伐	25	標準地 (面積)	
胆振東部	苫小牧	1258へ	2.62	150	列状間伐	25	標準地 (面積)	
胆振東部	苫小牧	1259に	6.32	300	帯状間伐	25	標準地 (面積)	
胆振東部	苫小牧	1259り	5.96	298	帯状間伐	20	3Dレーザ (標準地)	調査方法選択可能
胆振東部	苫小牧	1259ぬ	4.08	224	帯状間伐	25	3Dレーザ (標準地)	調査方法選択可能
胆振東部	苫小牧	1261ほ	3.82	191	帯状間伐	25	3Dレーザ (標準地)	調査方法選択可能
胆振東部	苫小牧	1262ほ	1.10	36	帯状間伐	25	標準地 (面積)	
胆振東部	苫小牧	1262ち	0.46	145	帯状間伐	25	標準地 (面積)	
胆振東部	苫小牧	1263は	1.00	33	帯状間伐	25	標準地 (面積)	
胆振東部	苫小牧	1275へ	5.45	239	帯状間伐	25	3Dレーザ (標準地)	調査方法選択可能
胆振東部	苫小牧	1277ろ	18.47	524	帯状間伐	20	3Dレーザ (標準地)	調査方法選択可能
合計		53箇所	233.91	13,172				

別紙3

特記仕様書

収穫調査の実施にあたっては、「北海道森林管理局収穫調査規程」及び「北海道森林管理局収穫調査規程の運用について」によるほか、以下の定めによるものとする。

1 狩猟期間中の安全対策について

北海道が定めるエゾシカ狩猟期間中は、当該国有林を管轄する森林管理（支）署が定める銃猟安全対策に従うこと。

なお、林道等入口付近及び事業地の前後等の視認しやすい場所に「発砲禁止」ののぼり（規格：のぼり 0.45×1.5m以上、ポール伸縮 3 m程度）を3本設置すること。

また、市町村から森林管理（支）署に対し、市町村が実施主体となって行う有害鳥獣捕獲について、事業地を含む周辺国有林において、土・日曜日、祝日、年末年始での可猟要請がなされた場合は、事前に森林管理（支）署・市町村・受託者の三者により協定を締結し日時を限定して可猟とする場合があるので協議に応じること。

2 多様な森づくりについて

調査実行中において、現地で除外区域が明確でない場合は、林況に関する状況について監督職員等に適宜情報すること。

3 選木について

立木販売の定性間伐調査においては、広葉樹胸高直径 34cm 上を保残するので調査対象木から除外すること。

4 無人航空機の飛行

国有林野内において無人航空機を飛行させる場合は、「無人航空機を飛行させる場合の入林届」を監督職員等に提出するとともに、以下の点に留意すること。

- (1) 航空法等の法令を遵守し、法令に基づく手続きは原則として受託者が行う。特に森林内では障害物が多く、常時監視ができないことも想定されることから、飛行方法等によっては航空法に基づく許可等手続きが必要となる場合があるので留意する。
- (2) 無人航空機による事故を起こし、又は無人航空機を紛失した場合は、速やかに監督職員等へ報告する。
- (3) 無人航空機の回収は、受託者の責任において行う。
- (4) 一般の入林者や他の国有林野事業の受注者への危害又は迷惑行為を行わない。
また、必要に応じて一般の入林者や他の国有林野事業の受注者等と調整を図る。

5 ナラ枯れ被害の対応について

ナラ枯れの被害木及び被害木と推定されるものが発見された場合は、原則、調査対象

としないこと。また被害木及び被害木と推定されるものを発見した場合は、その立木にテープ等で標示するとともに、位置情報を速やかに監督職員へ報告すること。

6 調査方法の選択について

調査内訳書に備考欄で「調査方法選択可能」と記載されている箇所については、「従来の入力による収穫調査」または「地上型3Dレーザによる調査」のいずれかを選択して調査することが出来るものとする。

なお、どちらを選択しても、契約変更は不要とする。

7 1146ろ、1147は、1151とちりぬ、1156には、1157に、1158ろ、1175には、1217ろにはへ、1218はにへ、1219はにはほ、1220ろ、1222ろほ、1223へと、1224へ、1226にとち、1228ほ、1229は林小班については、令和8年9月30日までに調査成果を提出すること。

8 この特記仕様書に定めのない事項については、必要に応じ監督職員と協議すること。

様式第5号（第4条）

入 札 書

令和 年 月 日

分任支出負担行為担当官

胆振東部森林管理署長

玉 館 力 殿

（入札者）

住 所

商号又は名称

代表者氏名

（代理人）

氏 名

¥ _____

た だ し _____ の 代 金

入札内訳書は別紙のとおり

上記のとおり、入札公告、入札心得、仕様書及び契約条項を承知の上、入札します。

（注意事項）

- 1 金額は円単位とし、アラビア数字をもって明記すること。
- 2 用紙の寸法は、日本工業規格A列4番とし、縦長に使用すること。

様式第6号（第4条）

委 任 状

代理人氏名

上記の者を私の代理人と定め、下記権限を委任します。

記

1 入札年月日 令和 年 月 日

2 件 名 _____

3 入札に関する一切の件

令和 年 月 日

住 所
商号又は名称
代表者氏名

分任支出負担行為担当官

胆振東部森林管理署長

玉 館 力 殿

紙入札参加届

1 発注物件（業務）名

2 電子調達システムでの参加ができない理由（いずれかに○印を付す）

ア 電子調達システム申請したが、審査手続中であり承認が入札日に間に合わないため。
（申請日：令和 年 月 日）

イ 電子調達システムの利用に必要な機材の調達が入札日まで間に合わないため。
（調達予定日：令和 年 月 日）

ウ その他（具体的に記載）

上記のとおり、電子調達システムを利用して入札に参加できないため、紙入札で参加を致します。

令和 年 月 日

住 所
商号又は名称
代表者氏名

収 穫 調 査 業 務 委 託 内 容 表

- | | |
|---------------------------|-------------|
| 1 委託調査の区域（林小班名又は区域を示した図面） | 別紙のとおり |
| 2 委託調査の林小班別面積及び合計面積 | 別紙調査内訳書のとおり |
| 3 施業方法 | |
| 4 業務の内容 | |

区分	業務内容	調査区分 調査方法		立 木 販 売 の 調 査								製 品 生 産 資 材 の 調 査								摘 要
				皆 伐		択 伐		複層伐		間 伐		皆 伐		択 伐		複層伐		間 伐		
		毎木 調査	標準 地	毎木 調査	標準 地	毎木 調査	標準 地	毎木 調査	標準 地	毎木 調査	標準 地	毎木 調査	標準 地	毎木 調査	標準 地	毎木 調査	標準 地	毎木 調査	標準 地	
区域調査	区域標示		○						○						○		○			
	区域伐開																			
	区域測量		○												○		○			
	選木		○						○						○		○			
	樹種の判定		○						○						○		○			
	胸高直径の測定		○						○						○		○			
	樹高の測定		○						○						○		○			
	品質区分		○						○						○		○			
	生被区分		○						○						○		○			
	野帳記入		○						○						○		○			
	調査木等の材積算定		○						○						○		○			
	調査木等の標示		○						○						○		○			
	極印の打印箇所の切削																			
	極印の押印																			
調査復命書作成	測量野帳		○												○		○			
	位置図		○						○						○		○			
	伐区図		○						○						○		○			
	実測図及び面積算定書		○												○		○			
	立木調査野帳		○						○						○		○			
	標準地調査材積計算書		○						○						○		○			
	樹材種別一覧表(樹種別再掲表)		○						○						○		○			
	立木価格評定因子調査		○						○											
	更新計画書及び計画図		○												○					
	調査進行図		○						○						○		○			
	搬出関係図		○						○						○		○			
	引渡しに関する事項		○						○											
	調査状況写真		○						○						○		○			
	野帳等データファイル		○						○						○		○			

令和8年度胆振東部森林管理署収穫調査業務委託6号

No.	国有林(担当区)	林班	小班	人天別	立製別	伐採種	樹種1	樹種2	樹種3	補栽年度	伐採率	調査方法	製用元林小班	極印押印	林地面積	除地面積	予定面積	標準地面積	複層伐面積	伐採幅×残幅伐採帯	予定収穫量	調査条件										区域測量					区域標示				特殊条件				間伐回数	事業区分	備考
																						下層植生	(度) 徒歩(分)	(時間+km)	通距離	宿泊	(km) 伐開	GNSS計測	測量内訳(km)				内訳(km)				No.7-1	樹高	毎木調査	発砲	分収林等						
																													標準地	複層伐	周囲	測量計	標準地	帯	周囲	区域標示計						以外標示	曲線	含む			
1	苫小牧	1146	ろ	人工林	立木	帯状間伐	アカエゾ			1,979	25	標準地(本数)		無	8.16		8.16	0.00			506	無	5	3	55	0.0		0.0	0.0	0.0	0.0	0.0	0.0	9.9	2.1	12.0	無	有	無	幟有	2回目	一般					
2	苫小牧	1147	は	人工林	立木	帯状間伐	アカエゾ			1,977	25	標準地(本数)		無	21.80		21.80	0.00			1,188	無	5	3	56	0.0		0.0	0.0	0.0	0.0	0.0	27.4	9.3	36.7	無	有	無	幟有	2回目	一般						
3	苫小牧	1151	と	人工林	製品	帯状間伐	カラ			1,983	25	標準地(面積)		無	4.73		4.73	0.10			260	無	5	9	56	0.0	無	0.2	0.0	0.0	0.2	0.2	0.0	2.1	2.3	無	有	無	幟有	2回目	保育(活)						
4	苫小牧	1151	ち	人工林	製品	帯状間伐	カラ			1,984	25	省略	1151と	無	4.53		4.53	0.00			249	無	5	11	56	0.0		0.0	0.0	0.0	0.0	0.0	1.8	1.8	無	有	無	幟有	2回目	保育(活)							
5	苫小牧	1151	り	人工林	製品	帯状間伐	カラ			1,985	25	省略	1151と	無	3.50		3.50	0.00			192	無	5	9	56	0.0		0.0	0.0	0.0	0.0	0.0	1.5	1.5	無	有	無	幟有	2回目	保育(活)							
6	苫小牧	1151	ぬ	人工林	製品	列状間伐	アカエゾ			1,986	25	標準地(面積)		無	2.27		2.27	0.05			119	無	5	5	56	0.0	無	0.1	0.0	0.0	0.1	0.1	0.0	1.0	1.1	無	有	無	幟有	1回目	保育(活)						
7	苫小牧	1156	に	天然林	製品	帯状間伐	他L			1,967	25	標準地(面積)		無	5.86		5.86	0.12			264	無	5	3	58	0.0	無	0.2	0.0	0.0	0.2	0.2	0.0	1.3	1.5	無	有	無	幟有	1回目	天然林受光伐						
8	苫小牧	1156	ほ	天然林	製品	帯状間伐	他L			1,967	25	標準地(面積)		無	5.43		5.43	0.11			244	無	5	3	57	0.0	無	0.2	0.0	0.0	0.2	0.2	0.0	1.6	1.8	無	有	無	幟有	1回目	天然林受光伐						
9	苫小牧	1157	に	人工林	製品	帯状間伐	トド			1,969	25	3D(標準地)		無	10.98		10.98	0.22			604	無	5	5	58	0.0		0.0	0.0	0.0	0.0	0.2	0.0	5.2	5.4	無	有	無	幟有	3回目	保育(活)	調査方法選択可能					
10	苫小牧	1158	ろ	天然林	立木	定性間伐	エゾ			1,963	25	標準地(本数)		無	4.05	1.04	3.01	0.00			178	無	10	7	57	0.0		0.0	0.0	0.0	0.0	0.0	1.1	1.1	有	有	無	幟有	2回目	一般							
11	苫小牧	1158	ほ	人工林	立木	皆伐	カラ	エゾ		1,940	100	標準地(本数)		無	2.77		2.77	0.00			834	無	5	7	57	0.0		0.0	0.0	0.7	0.7	0.0	0.0	0.7	0.7	無	有	有	幟有		一般	L340m上調査					
12	苫小牧	1175	に	人工林	立木	帯状間伐	アカエゾ	トド		1,969	25	標準地(本数)		無	2.12		2.12	0.00			133	無	10	3	60	0.0		0.0	0.0	0.0	0.0	0.0	2.7	0.8	3.5	無	有	無	幟有	3回目	一般						
13	苫小牧	1175	ほ	人工林	立木	帯状間伐	アカエゾ	トド		1,973	25	標準地(本数)		無	6.16		6.16	0.00			385	無	5	3	60	0.0		0.0	0.0	0.0	0.0	0.0	7.6	1.0	8.6	無	有	無	幟有	3回目	一般						
14	苫小牧	1217	ろ	人工林	製品	複層伐	カラ			1,952	50	標準地(面積)		無	2.65		1.32	0.06	1.32	50m×50m	129	無	5	3	22	有	0.0	無	0.1	0.8	0.0	0.9	0.1	0.8	0.9	1.8	無	有	無	幟有		誘導伐					
15	苫小牧	1218	は	天然林	製品	列状間伐	アカエゾ			2,016	25	標準地(面積)		無	6.48	5.84	0.64	0.05			24	無	5	3	22	有	0.0	無	0.1	0.0	0.0	0.1	0.1	0.0	0.4	0.5	無	有	無	幟有	2回目	天然林受光伐					
16	苫小牧	1219	は	人工林	製品	帯状間伐	他L	トド		1,982	25	標準地(面積)		無	10.03		10.03	0.21			377	無	5	5	21	有	0.0	無	0.2	0.0	0.0	0.2	0.2	0.0	4.3	4.5	無	有	無	幟有	1回目	保育(活)					
17	苫小牧	1220	ろ	人工林	製品	複層伐	アカエゾ			1,960	40	標準地(面積)		無	7.94		3.17	0.16	3.17	40m×60m	572	無	5	3	21	有	0.0	無	0.2	1.5	0.0	1.7	0.2	1.5	1.5	3.2	無	有	無	幟有		誘導伐					
18	苫小牧	1222	ろ	人工林	製品	複層伐	カラ			1,952	40	標準地(面積)		無	5.89		2.35	0.12	2.35	40m×60m	146	無	5	3	20	有	0.0	無	0.2	1.8	0.0	2.0	0.2	1.8	2.2	4.2	無	有	無	幟有		誘導伐					
19	苫小牧	1222	ほ	人工林	製品	定性間伐	アカエゾ			1,979	25	標準地(本数)		無	3.13		3.13	0.00			182	無	20	12	20	有	0.0		0.0	0.0	0.0	0.0	0.0	2.5	2.5	有	有	無	幟有	2回目	保育(活)						
20	苫小牧	1223	へ	天然林	製品	定性間伐	エゾ			1,943	25	標準地(本数)		無	1.13		1.13	0.00			73	無	10	12	19	有	0.0		0.0	0.0	0.0	0.0	0.0	0.5	0.5	有	有	無	幟有	2回目	天然林受光伐						
21	苫小牧	1223	と	人工林	製品	帯状間伐	トド			1,976	25	標準地(面積)		無	6.65		6.65	0.14			517	無	15	10	19	有	0.0	無	0.2	0.0	0.0	0.2	0.2	0.0	3.2	3.4	無	有	無	幟有	3回目	保育(活)					
22	苫小牧	1224	へ	人工林	製品	定性間伐	トド			1,976	25	標準地(本数)		無	2.59		2.59	0.00			148	無	15	10	19	有	0.0		0.0	0.0	0.0	0.0	0.0	1.8	1.8	有	有	無	幟有	2回目	保育(活)						
23	苫小牧	1226	に	人工林	製品	帯状間伐	アカエゾ			1,970	25	3D(標準地)		無	9.47		9.47	0.19			544	無	5	7	18	有	0.0		0.0	0.0	0.0	0.2	0.0	2.1	2.3	無	有	無	幟有	2回目	保育(活)	調査方法選択可能					
24	苫小牧	1226	と	人工林	製品	帯状間伐	トド			1,984	25	標準地(面積)		無	1.66		1.66	0.05			60	無	15	8	17	有	0.0	無	0.1	0.0	0.0	0.1	0.1	0.0	1.2	1.3	無	有	無	幟有	2回目	保育(活)					
25	苫小牧	1226	ち	人工林	製品	帯状間伐	トド			1,984	25	標準地(面積)		無	2.50		2.50	0.05			125	無	20	9	17	有	0.0	無	0.1	0.0	0.0	0.1	0.1	0.0	1.2	1.3	無	有	無	幟有	1回目	保育(活)					
26	苫小牧	1228	ほ	人工林	製品	帯状間伐	アカエゾ			1,983	25	省略	1230に	無	4.30		4.30	0.00			188	無	5	5	19	有	0.0		0.0	0.0	0.0	0.0	0.0	2.0	2.0	無	有	無	幟有	1回目	保育(活)	調査方法選択可能					
27	苫小牧	1229	は	人工林	製品	帯状間伐	アカエゾ			1,982	25	省略	1230に	無	1.21		1.21	0.00			54	無	5	5	17	有	0.0		0.0	0.0	0.0	0.0	0.0	0.5	0.5	無	有	無	幟有	1回目	保育(活)	調査方法選択可能					
28	苫小牧	1230	は	人工林	製品	帯状間伐	アカエゾ			1,970	25	標準地(面積)		無	2.13		2.13	0.05			79	無	5	3	18	有	0.0	無	0.1	0.0	0.0	0.1	0.1	0.0	1.6	1.7	無	有	無	幟有	2回目	保育(活)					
29	苫小牧	1230	に	人工林	製品	帯状間伐	アカエゾ			1,984	25	3D(標準地)		無	16.96		16.96	0.34			735	無	5	5	18	有	0.0		0.0	0.0	0.0	0.3	0.0	7.9	8.2	無	有	無	幟有	1回目	保育(活)	調査方法選択可能					
30	苫小牧	1238	に	人工林	製品	帯状間伐	アカエゾ			1,978	25	標準地(面積)		無	5.34	1.13	4.21	0.09			240	無	10	3	17	有	0.0	無	0.2	0.0	0.0	0.2	0.2	0.0	2.0	2.2	無	有	無	幟有	2回目	保育(活)					
31	苫小牧	1240	と	人工林	製品	帯状間伐	トド			1,977	25	標準地(面積)		無	1.99		1.99	0.05			70	無	20	6	16	有	0.0	無	0.1	0.0	0.0	0.1	0.1	0.0	1.0	1.1	無	有	無	幟有	1回目	保育(活)					
32	苫小牧	1252	は	人工林	製品	複層伐	アカエゾ			1,967	40	標準地(面積)		無	3.80		1.52	0.08	1.52	40m×60m	285	無	5	3	17	有	0.0	無	0.2	0.9	0.0	1.1	0.2	0.9	1.0	2.1	無	有	無	幟有		誘導伐					
33	苫小牧	1252	ち	人工林	製品	帯状間伐	アカエゾ			1,973	25	標準地(面積)		無	1.21		1.21	0.05			54	無	5	5	17	有	0.0	無	0.1	0.0	0.0	0.1	0.1	0.0	0.5	0.6	無	有	無	幟有	2回目	保育(活)					

森林の所在地: 北海道苫小牧市

胆振東部森林管理署

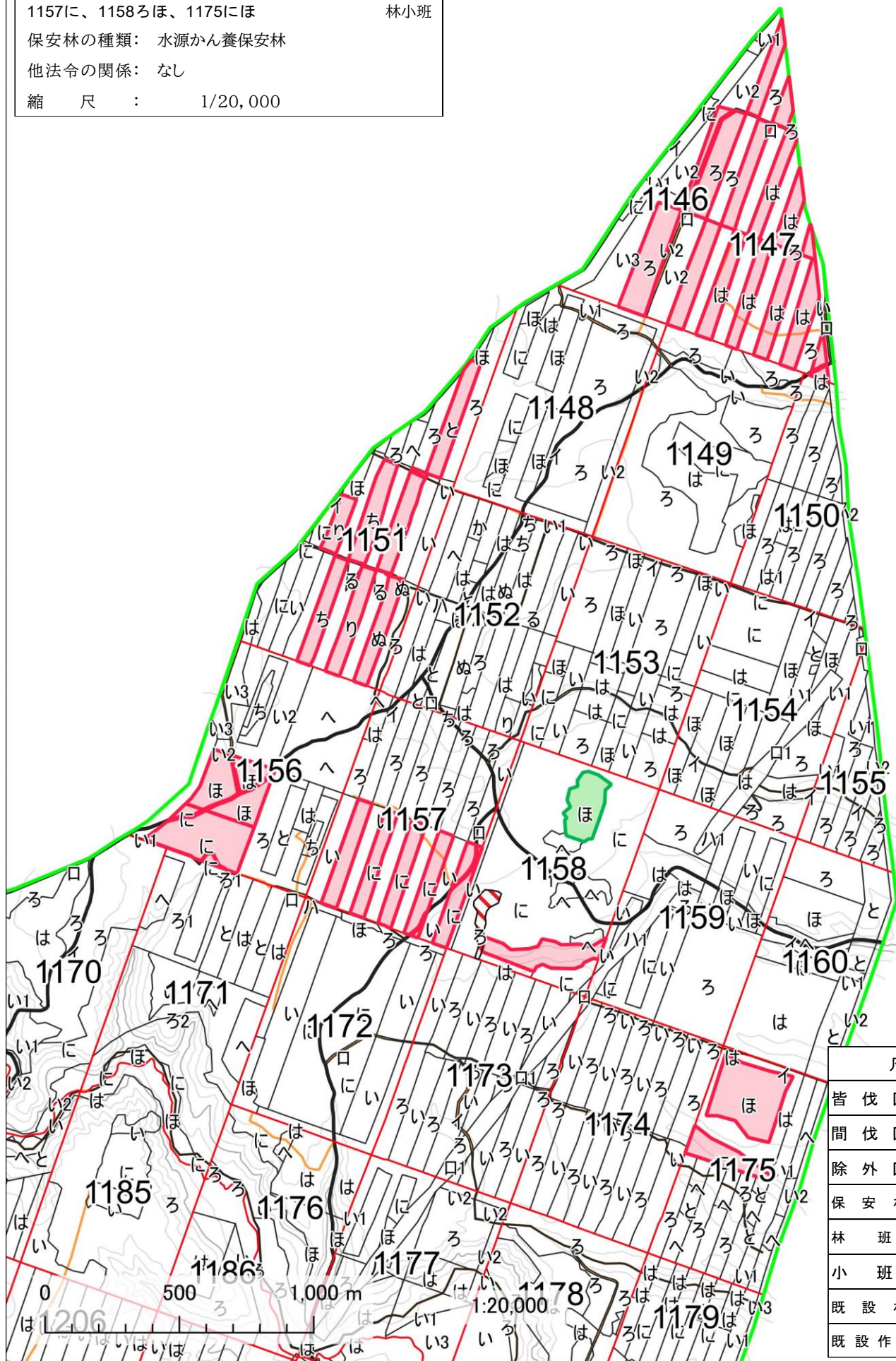
1146ろ、1147は、1151とちりぬ、1156にほ

1157に、1158ろほ、1175にほ 林小班

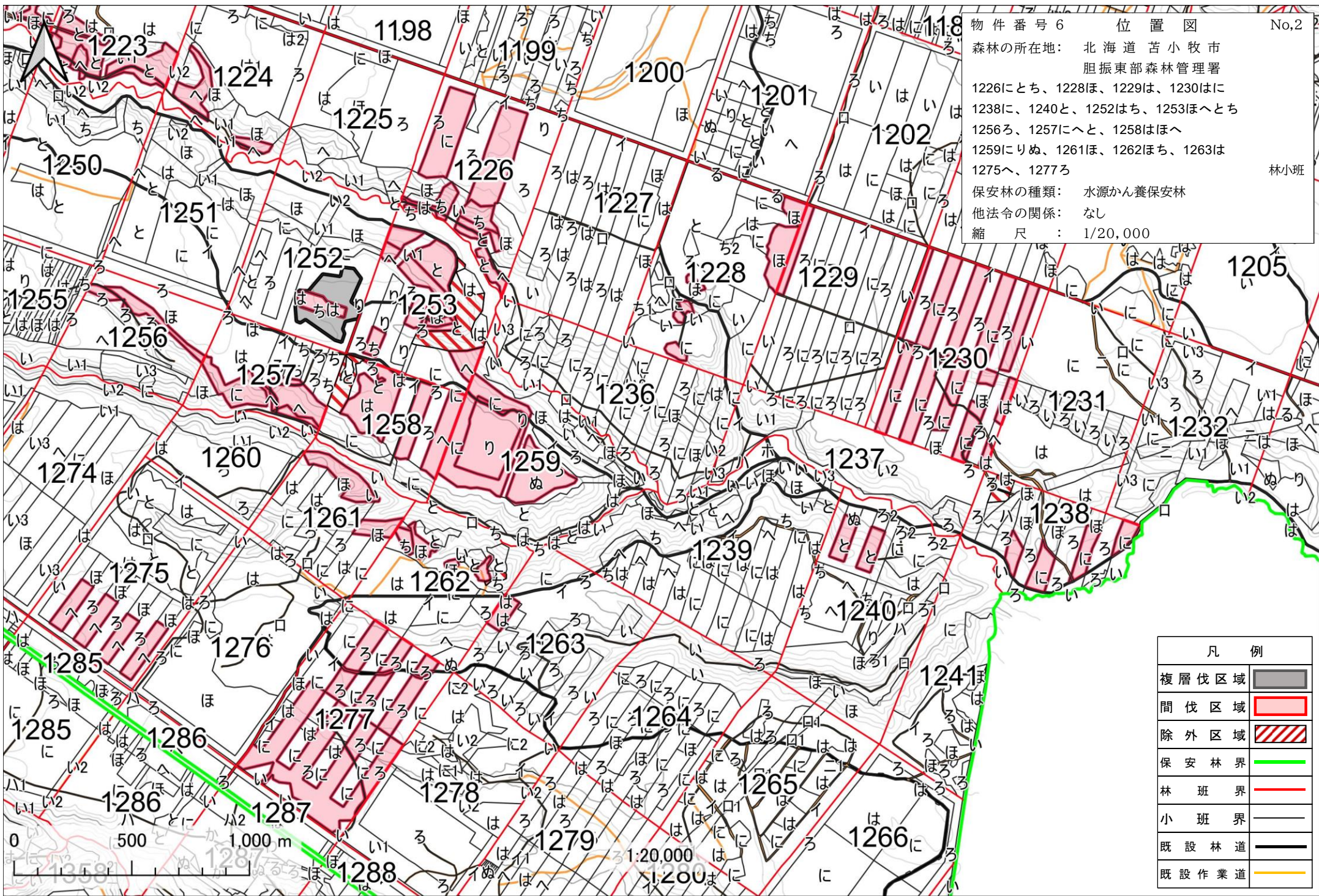
保安林の種類: 水源かん養保安林

他法令の関係: なし

縮尺: 1/20,000



凡 例	
皆伐区域	
間伐区域	
除外区域	
保安林界	
林 班 界	
小 班 界	
既設林道	
既設作業道	



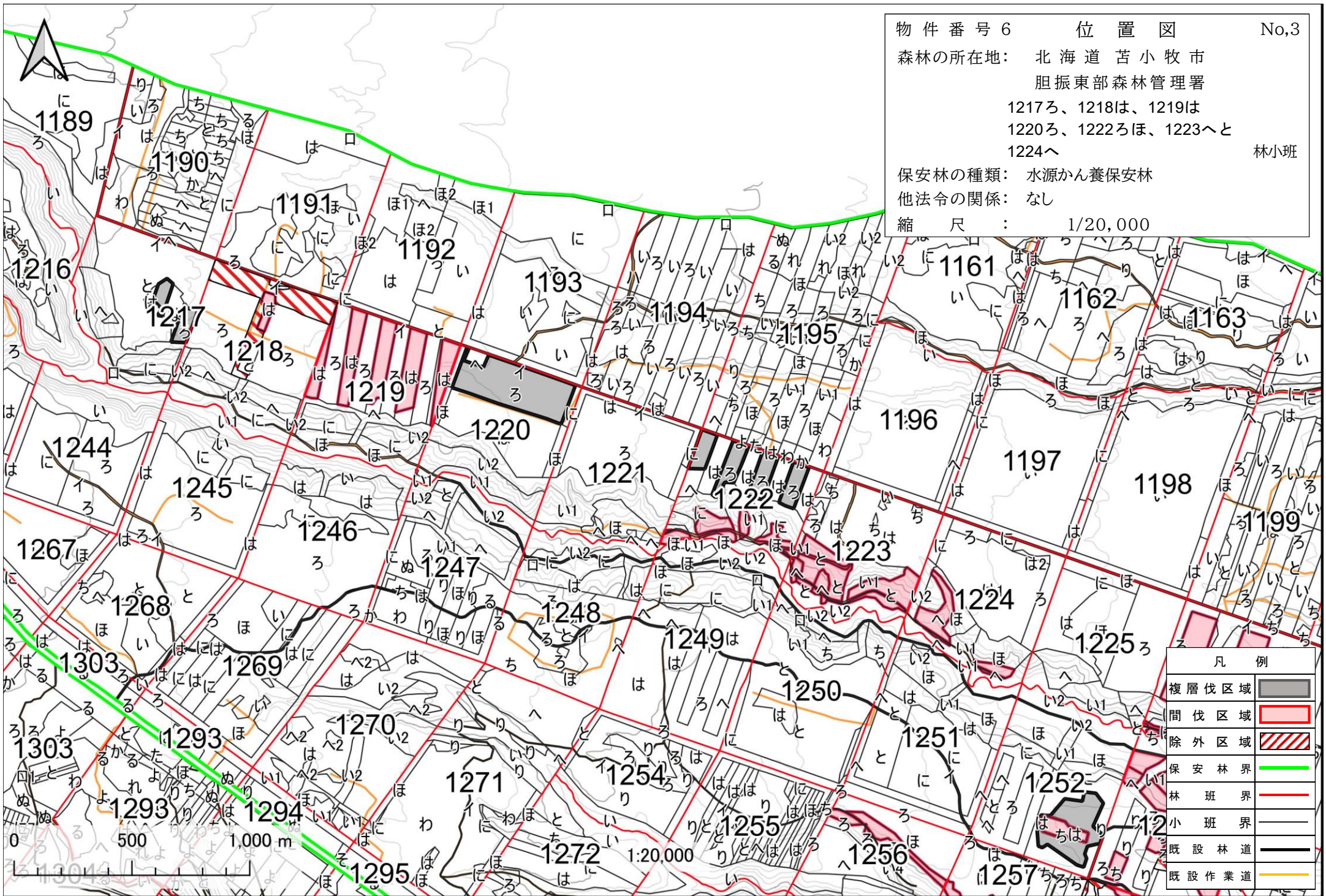
物件番号6 位置図 No.2
 森林の所在地: 北海道 苫小牧市
 胆振東部森林管理署
 1226にとち、1228ほ、1229は、1230はに
 1238に、1240と、1252はち、1253ほへとち
 1256ろ、1257にへと、1258はほへ
 1259にりぬ、1261ほ、1262ほち、1263は
 1275へ、1277ろ
 林小班
 保安林の種類: 水源かん養保安林
 他法令の関係: なし
 縮尺: 1/20,000

凡例	
複層伐区域	
間伐区域	
除外区域	
保安林界	
林班界	
小班界	
既設林道	
既設作業道	

森林の所在地: 北海道 苫小牧市
胆振東部森林管理署
1217ろ、1218は、1219は
1220ろ、1222ろほ、1223へと
1224へ 林小班

保安林の種類: 水源かん養保安林
他法令の関係: なし

縮尺: 1/20,000



凡例	
複層伐区域	
間伐区域	
除外区域	
保安林界	
林班界	
小班界	
既設林道	
既設作業道	

物件番号 6 伐区図 No.1

森林の所在地: 北海道 苫小牧市

胆振東部森林管理署







1146ろ、1147は 林小班

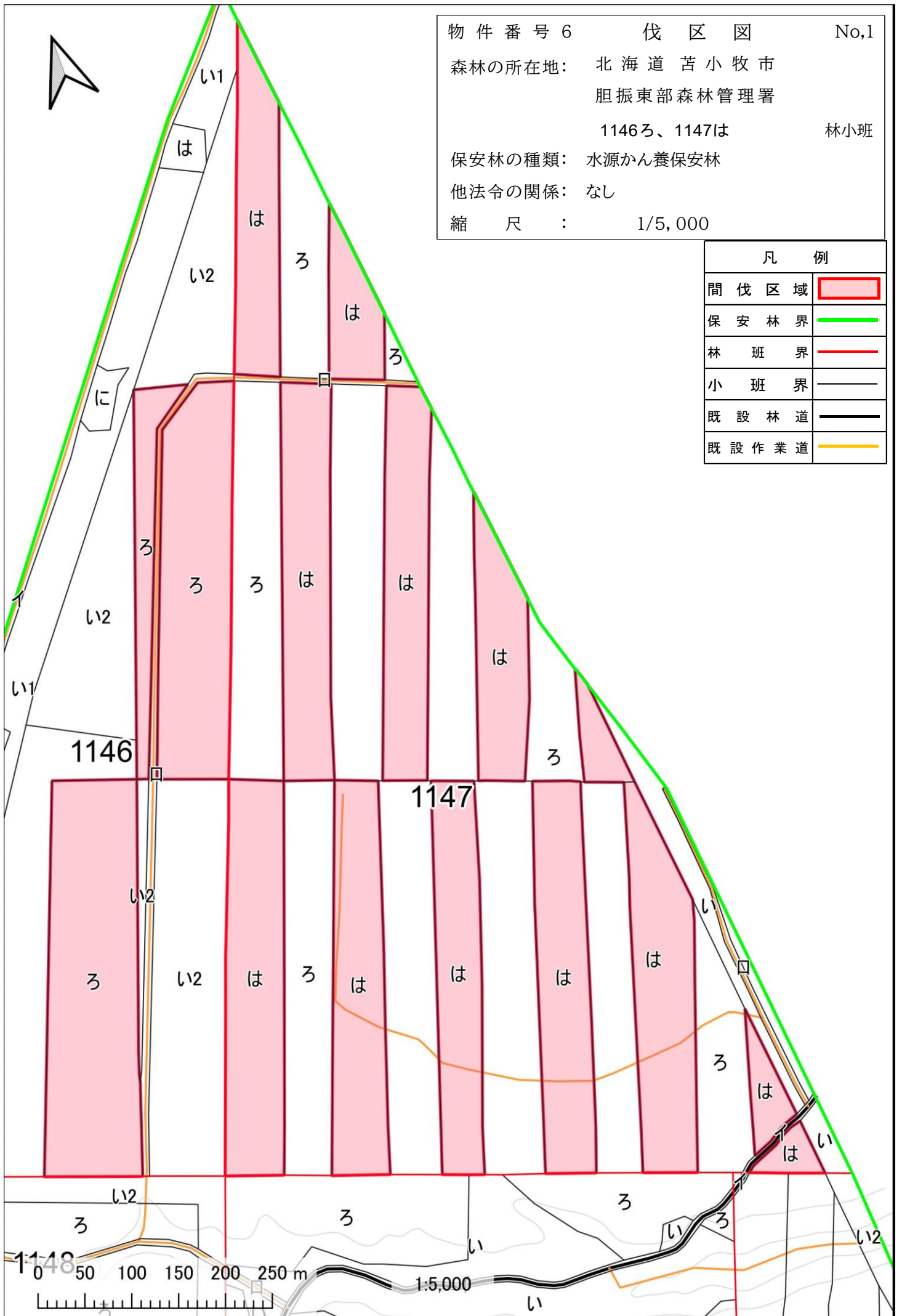
保安林の種類: 水源かん養保安林

他法令の関係: なし

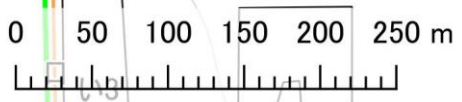
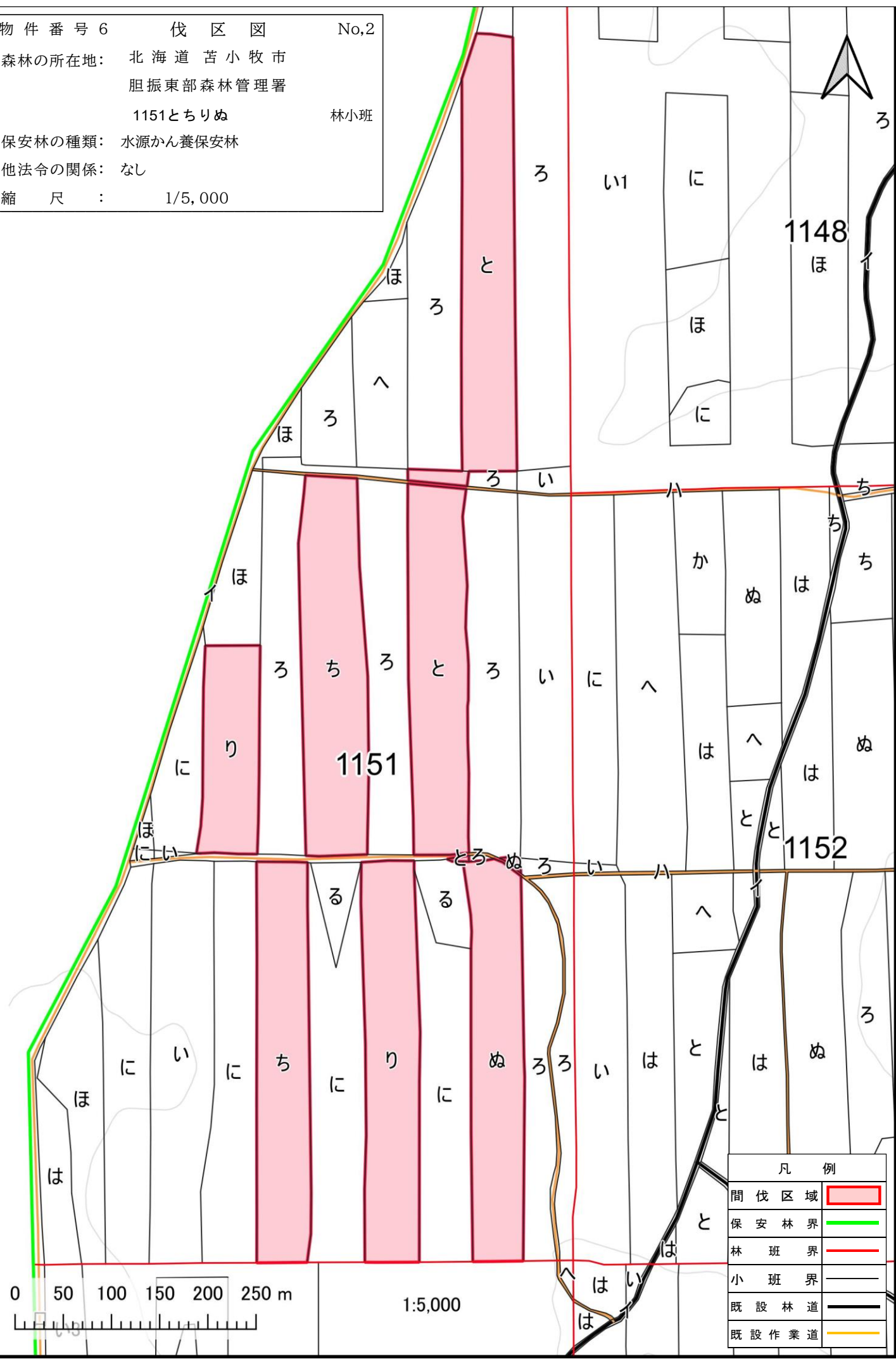
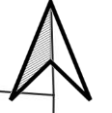
縮尺: 1/5,000

凡例

間伐区域	
保安林界	
林班界	
小班界	
既設林道	
既設作業道	



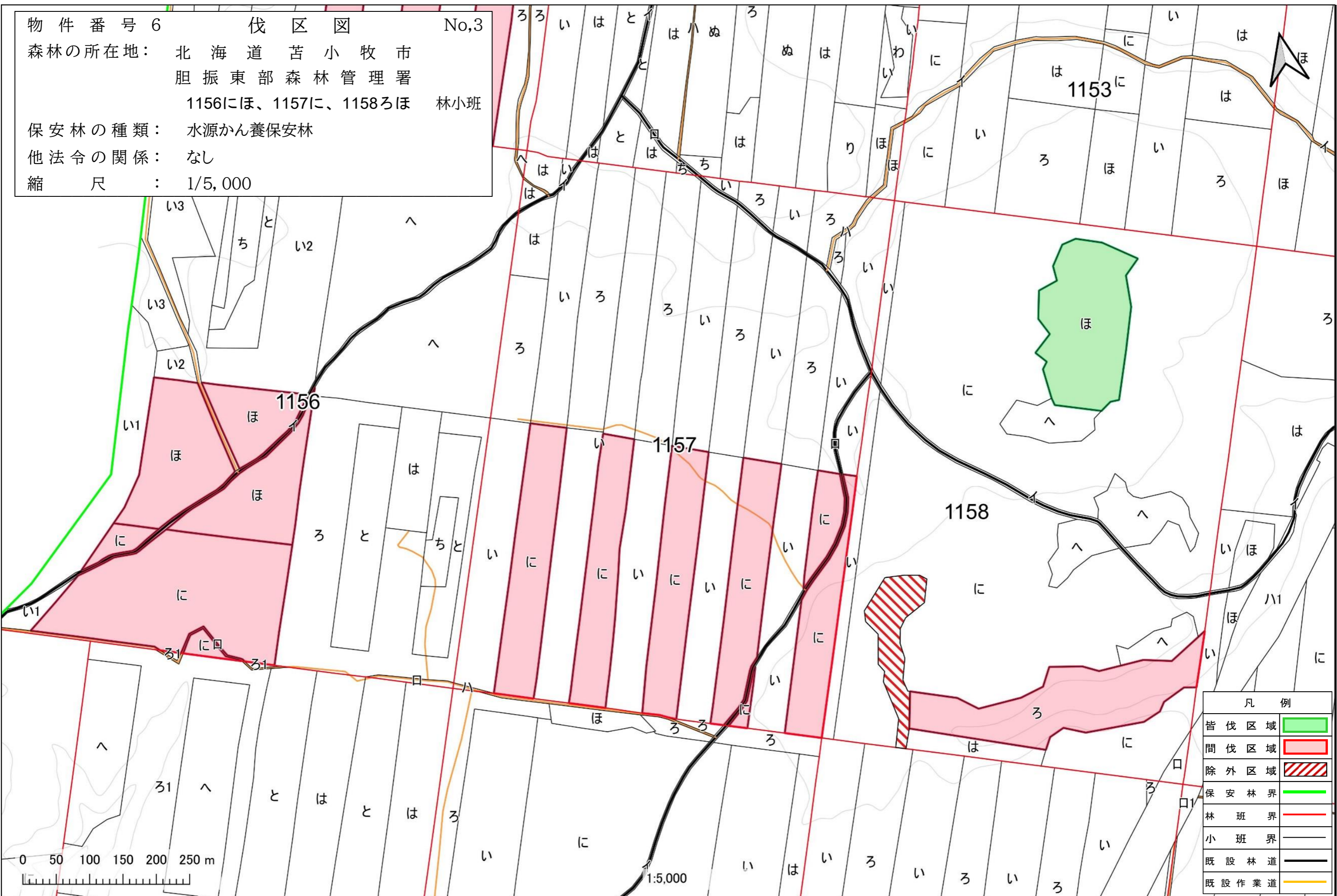
物件番号 6 伐区図 No.2
 森林の所在地: 北海道 苫小牧市
 胆振東部森林管理署
 1151とちりぬ 林小班
 保安林の種類: 水源かん養保安林
 他法令の関係: なし
 縮尺 : 1/5,000



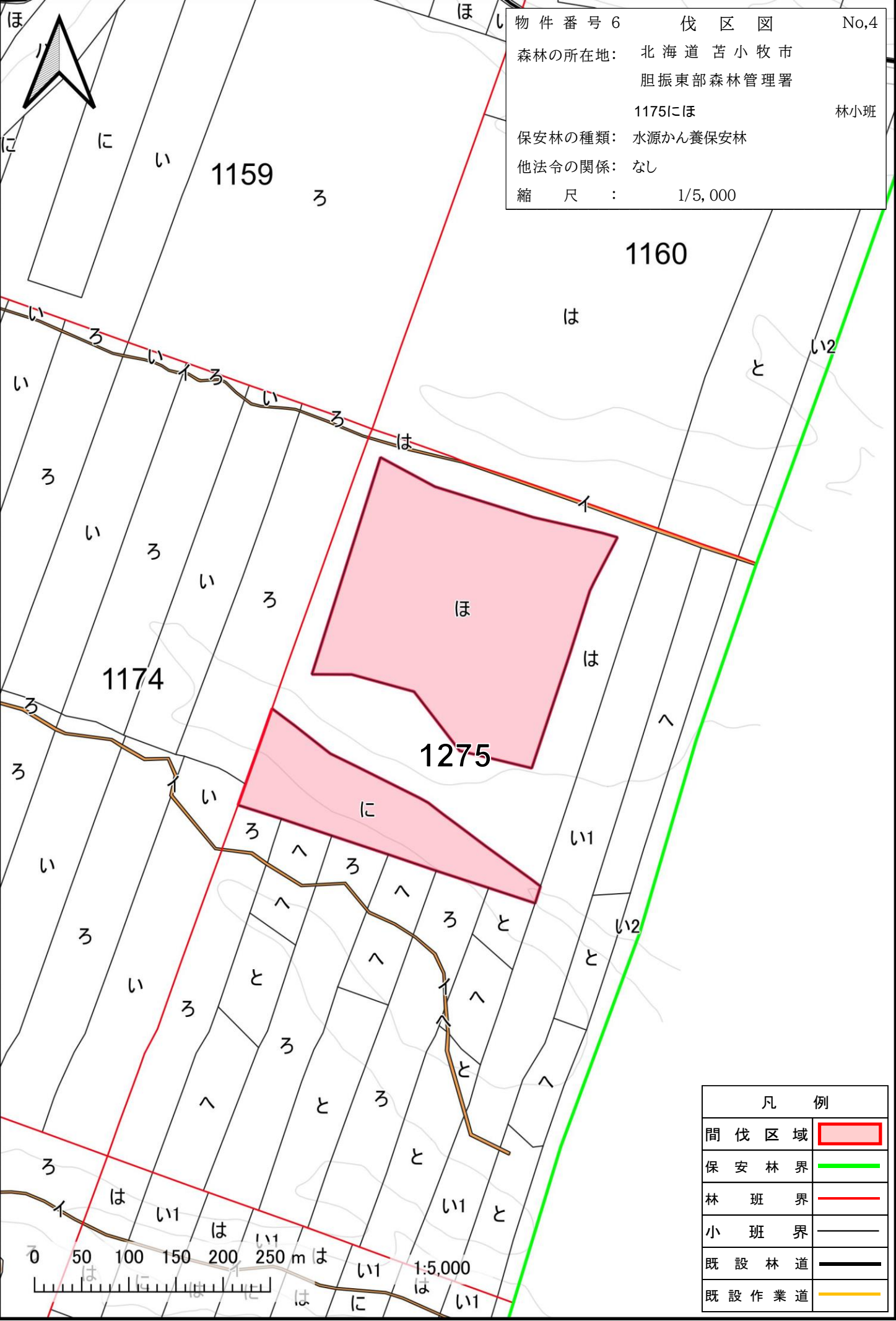
1:5,000

凡 例	
間伐区域	
保安林界	
林班界	
小班界	
既設林道	
既設作業道	







物件番号 6 伐区図 No.3
 森林の所在地：北海道苫小牧市
 胆振東部森林管理署
 1156にほ、1157に、1158ろほ 林小班
 保安林の種類：水源かん養保安林
 他法令の関係：なし
 縮尺：1/5,000



凡例	
皆伐区域	
間伐区域	
除外区域	
保安林界	
林班界	
小班界	
既設林道	
既設作業道	

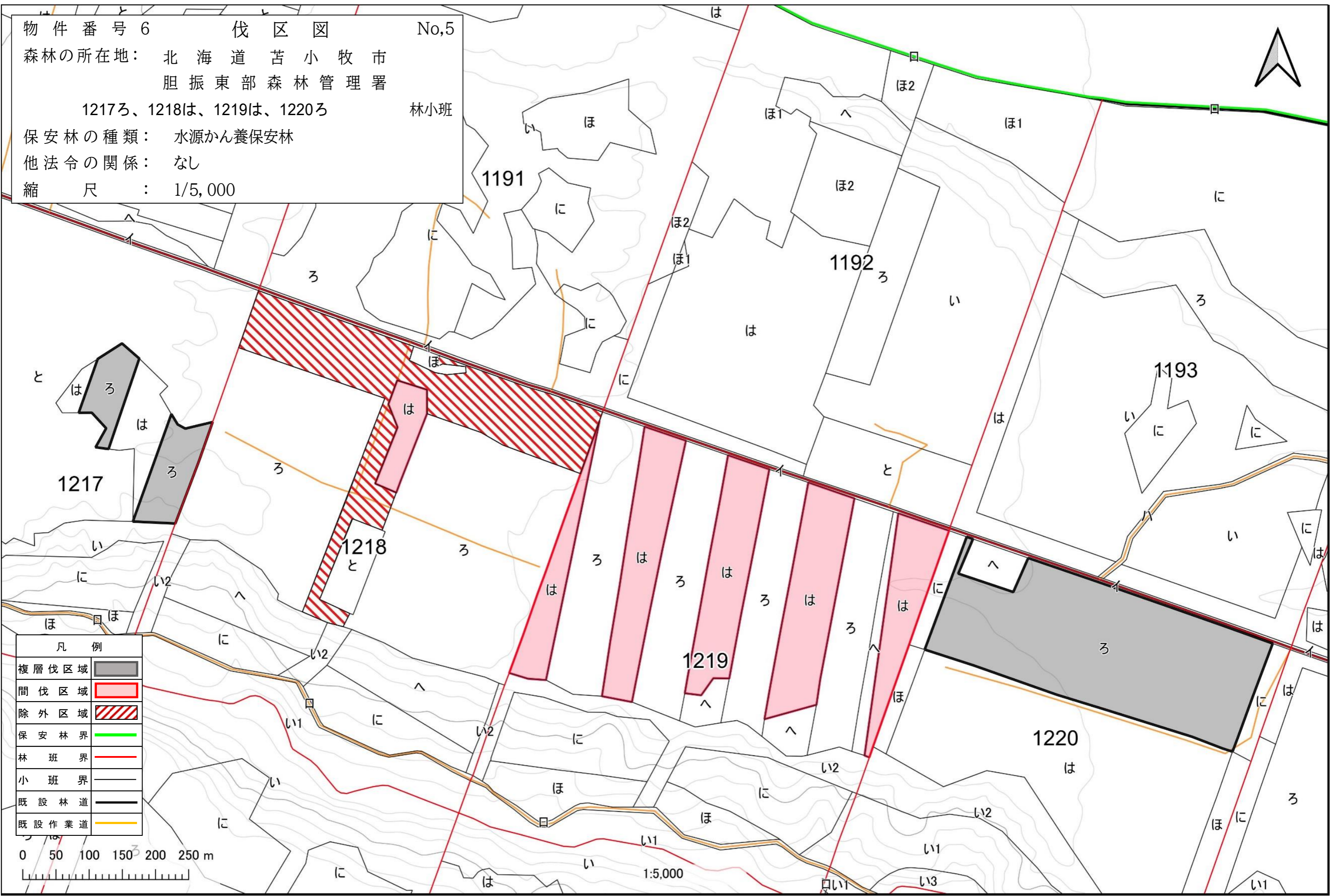


物件番号 6 伐区図 No,4
 森林の所在地: 北海道 苫小牧市
 胆振東部森林管理署
 1175にほ 林小班
 保安林の種類: 水源かん養保安林
 他法令の関係: なし
 縮尺: 1/5,000

凡 例	
間伐区域	
保安林界	
林班界	
小班界	
既設林道	
既設作業道	

0 50 100 150 200 250 m
 1:5,000

物件番号 6 伐区図 No,5
 森林の所在地: 北海道 苫小牧市
 胆振東部森林管理署
 1217ろ、1218は、1219は、1220ろ 林小班
 保安林の種類: 水源かん養保安林
 他法令の関係: なし
 縮尺: 1/5,000

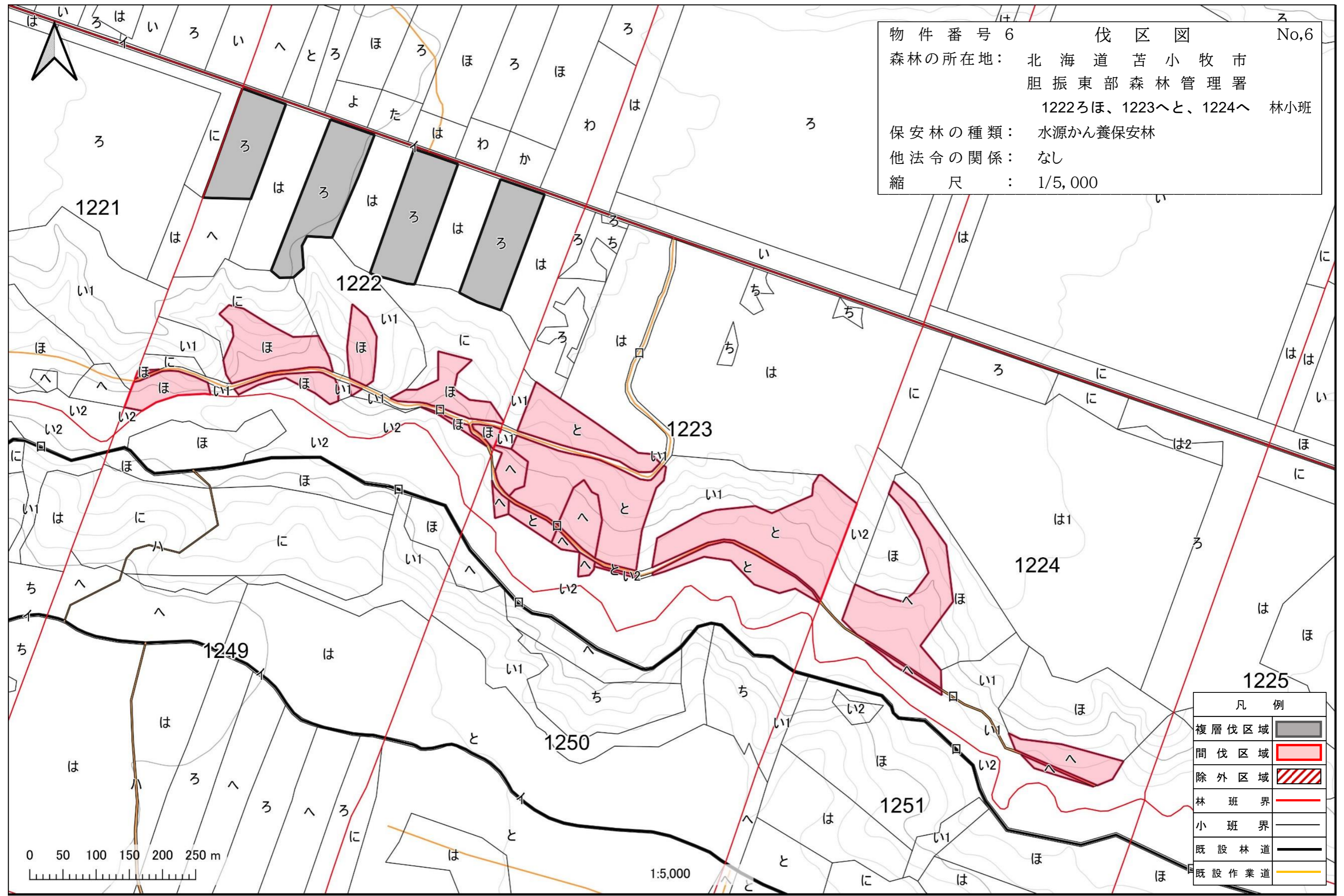


凡例	
複層伐区域	
間伐区域	
除外区域	
保安林界	
林班界	
小班界	
既設林道	
既設作業道	



1:5,000

物件番号 6 伐区図 No,6
 森林の所在地: 北海道苫小牧市
 胆振東部森林管理署
 1222ろほ、1223へと、1224へ 林小班
 保安林の種類: 水源かん養保安林
 他法令の関係: なし
 縮尺: 1/5,000



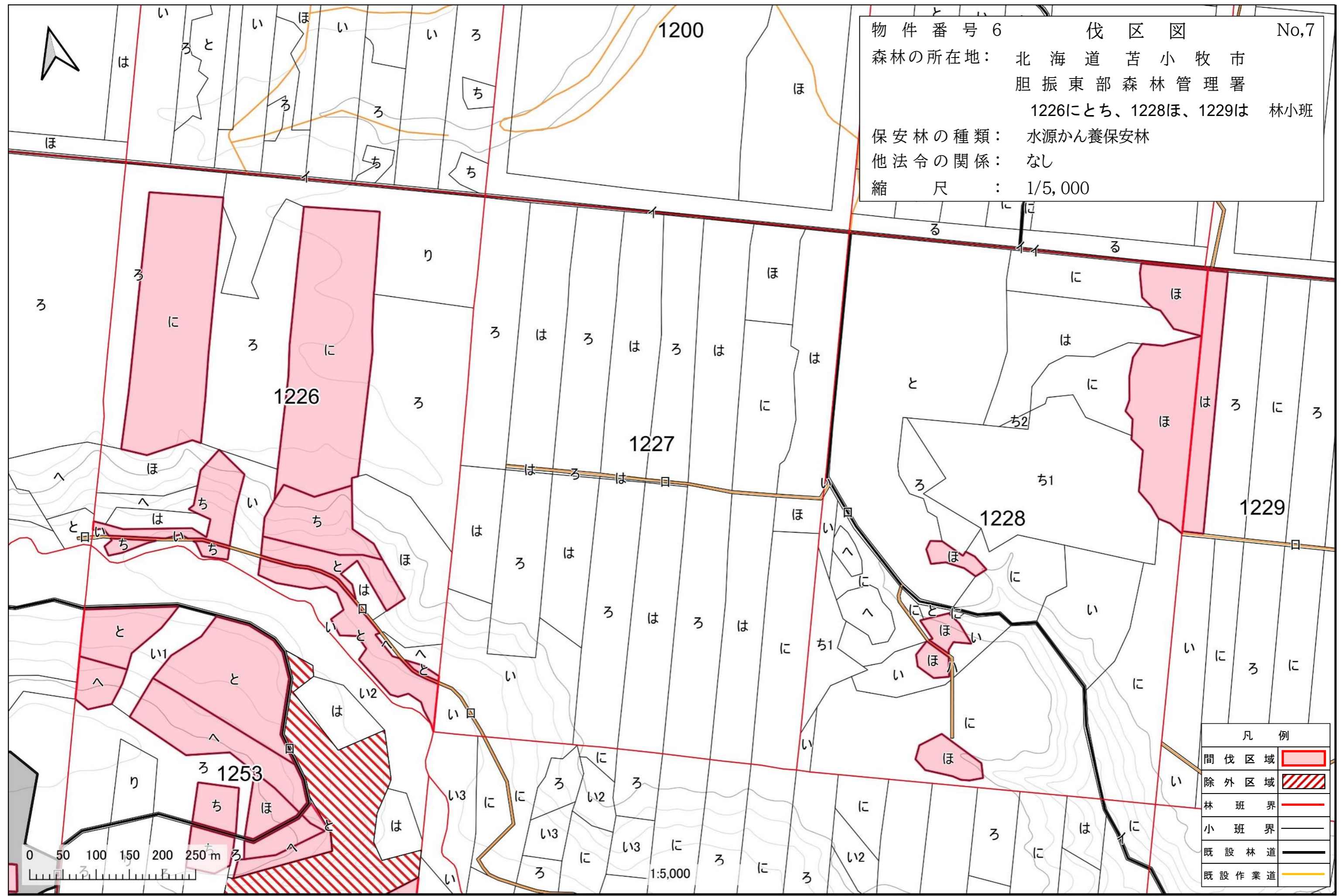
凡例	
複層伐区域	
間伐区域	
除外区域	
林班界	
小班界	
既設林道	
既設作業道	




1:5,000



物件番号 6 伐区図 No,7
 森林の所在地: 北海道 苫小牧市
 胆振 東部 森林 管理 署
 1226にとち、1228ほ、1229は 林小班
 保安林の種類: 水源かん養保安林
 他法令の関係: なし
 縮尺: 1/5,000

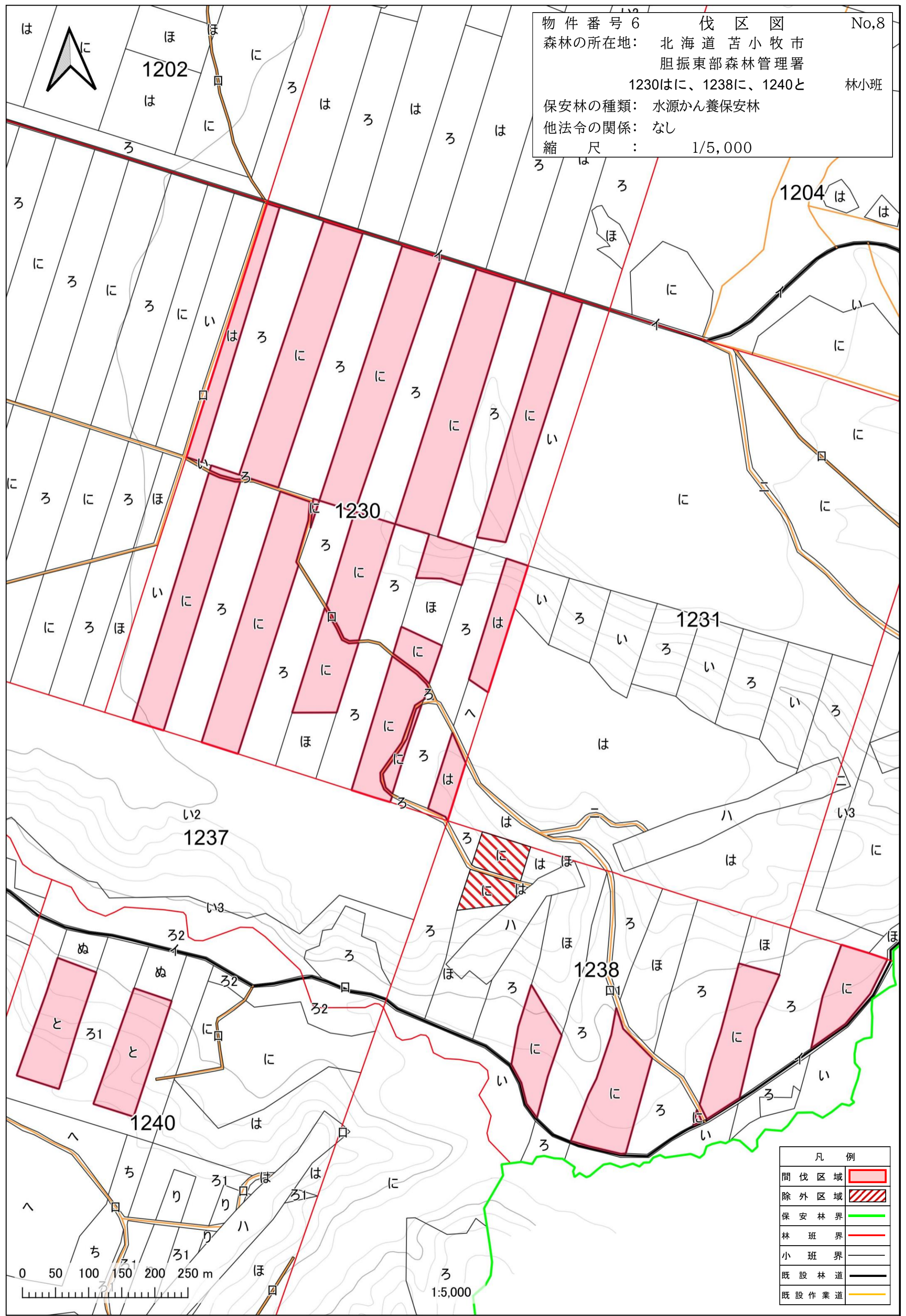


凡 例	
間伐区域	
除外区域	
林 班 界	
小 班 界	
既設林道	
既設作業道	



1:5,000

物件番号 6 伐区図 No,8
 森林の所在地: 北海道 苫小牧市
 胆振東部森林管理署
 1230はに、1238に、1240と 林小班
 保安林の種類: 水源かん養保安林
 他法令の関係: なし
 縮尺: 1/5,000

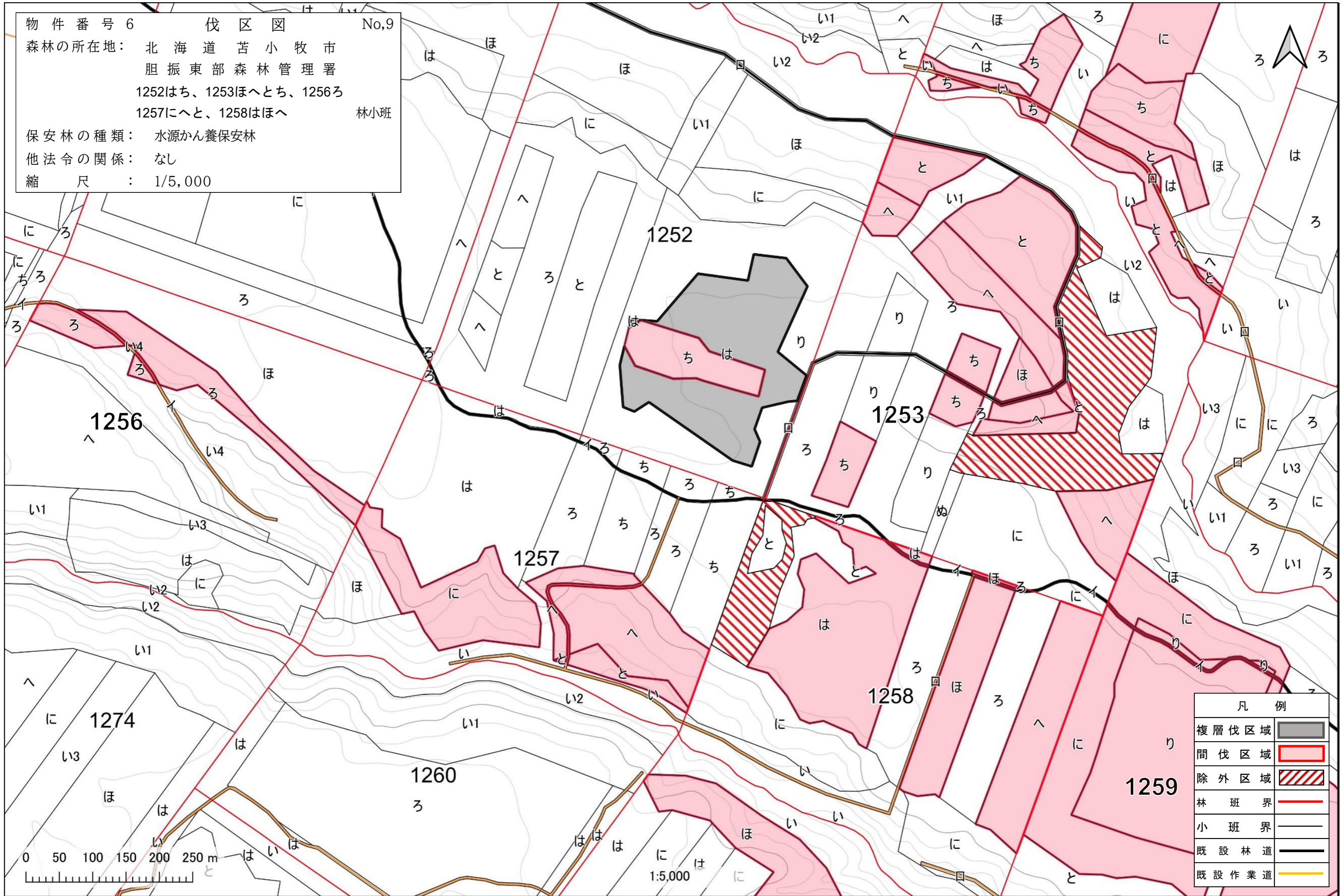


凡例	
間伐区域	
除外区域	
保安林界	
林班界	
小班界	
既設林道	
既設作業道	

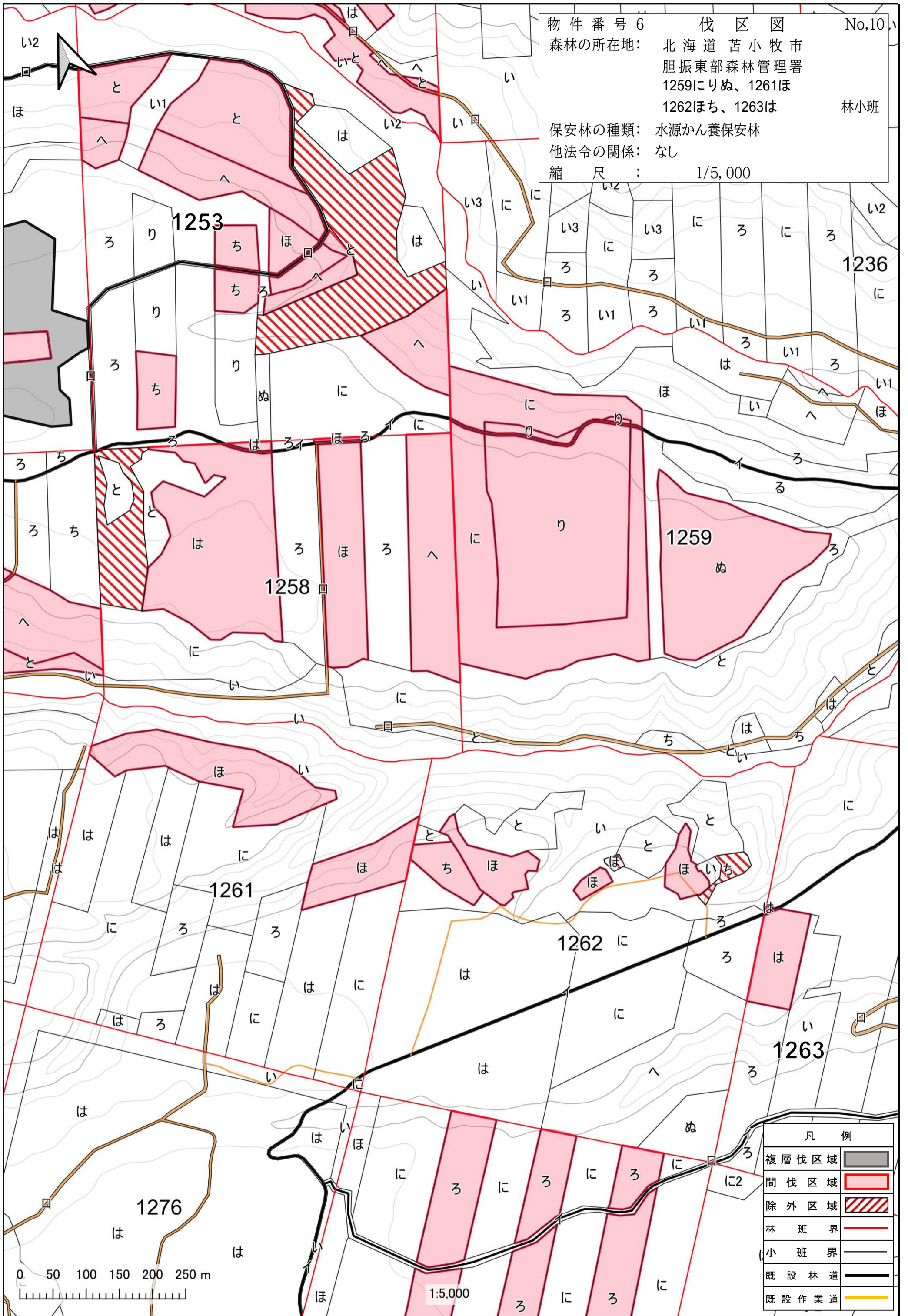
0 50 100 150 200 250 m

1:5,000

物件番号 6 伐区図 No.9
 森林の所在地: 北海道苫小牧市
 胆振東部森林管理署
 1252はち、1253ほへとち、1256ろ
 1257にへと、1258はほへ 林小班
 保安林の種類: 水源かん養保安林
 他法令の関係: なし
 縮尺: 1/5,000

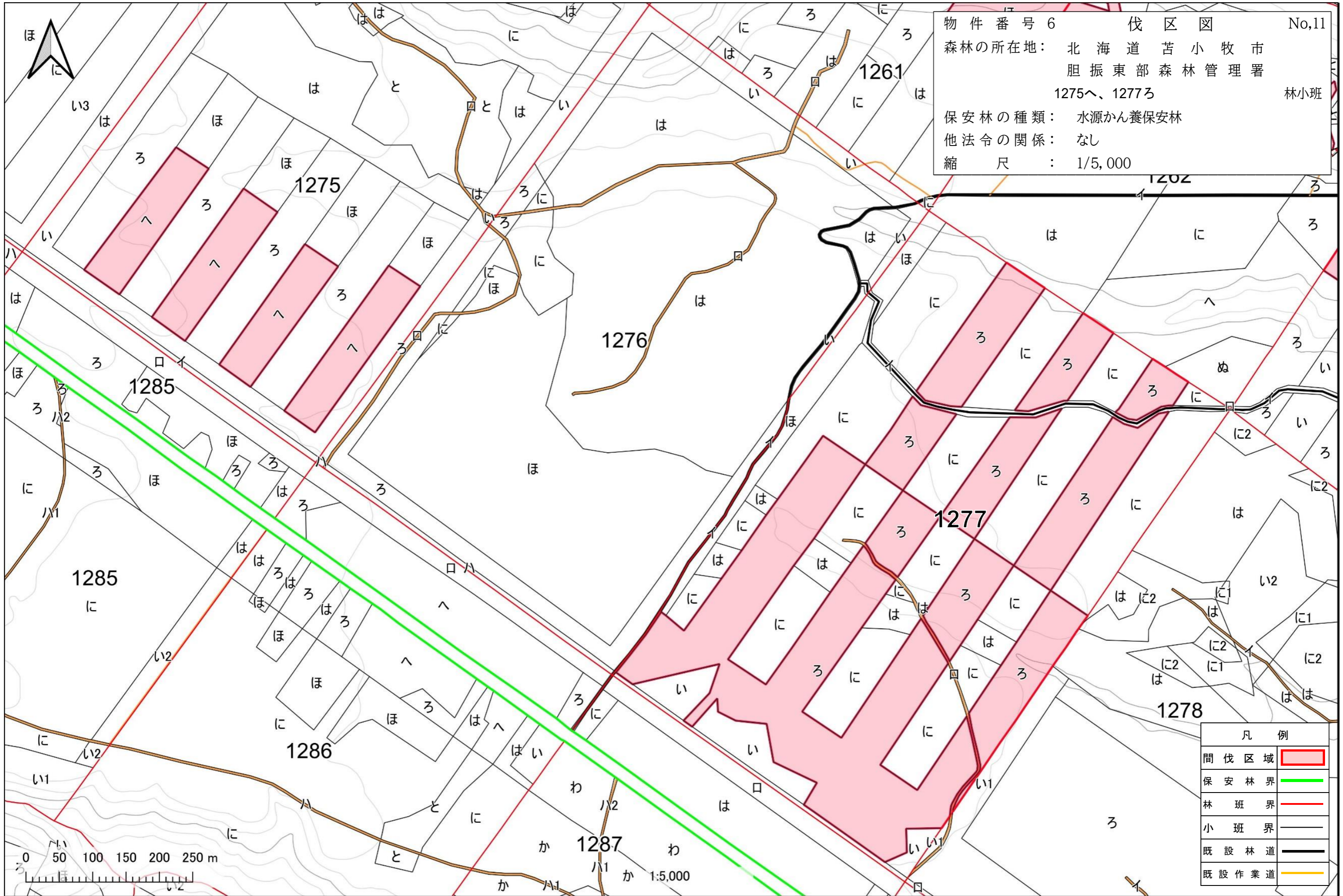


物件番号6 伐区図 No.10
 森林の所在地: 北海道 苫小牧市
 胆振東部森林管理署
 1259にりぬ、1261ほ
 1262ほち、1263は 林小班
 保安林の種類: 水源かん養保安林
 他法令の関係: なし
 縮尺: 1/5,000



凡例	
複層伐区域	
間伐区域	
除外区域	
林班界	
小班界	
既設林道	
既設作業道	

物件番号 6 伐区図 No.11
 森林の所在地: 北海道苫小牧市
 胆振東部森林管理署
 1275へ、1277ろ 林小班
 保安林の種類: 水源かん養保安林
 他法令の関係: なし
 縮尺: 1/5,000

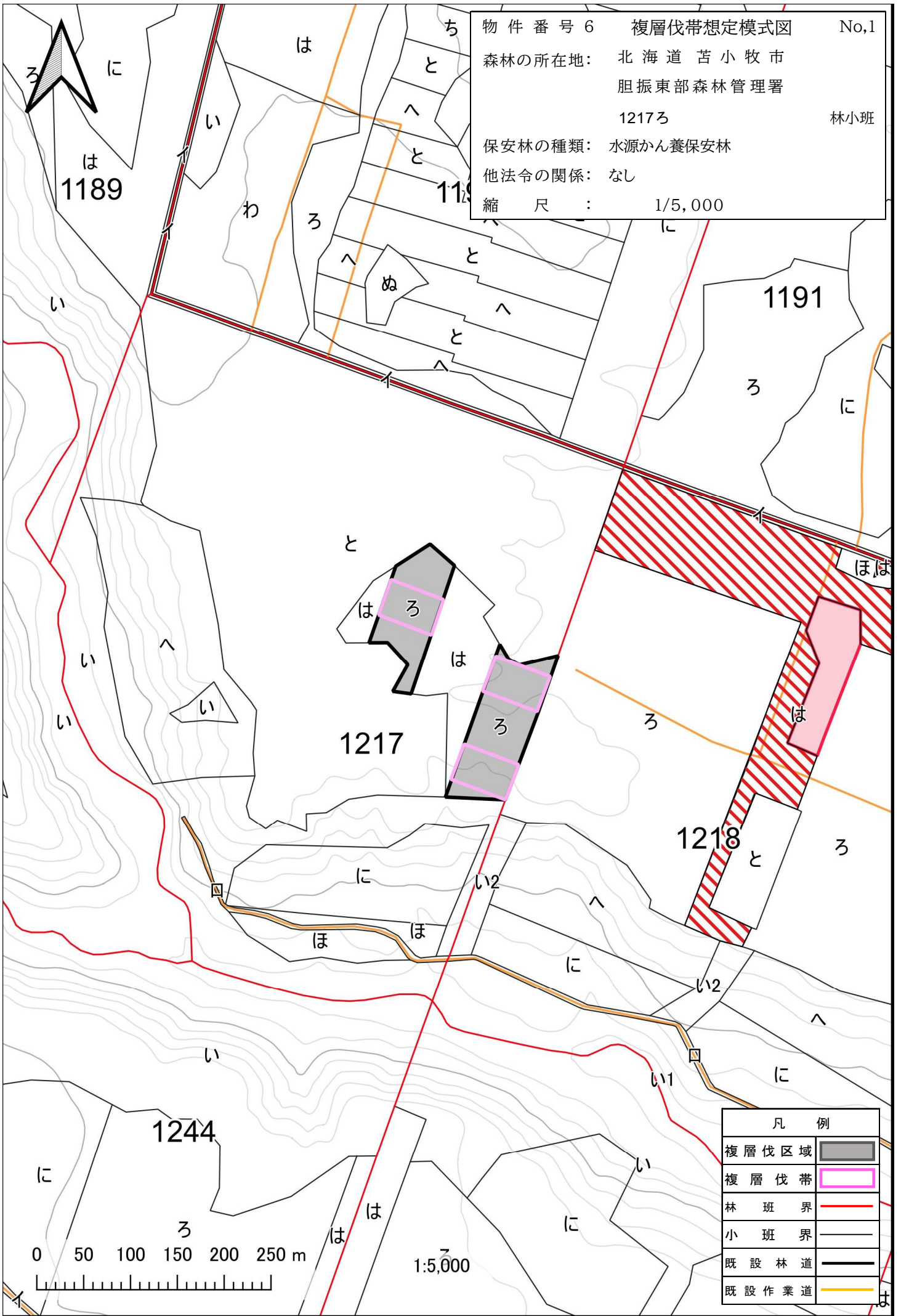


凡例	
間伐区域	
保安林界	
林班界	
小班界	
既設林道	
既設作業道	



縮尺 1:5,000

物件番号 6 複層伐帯想定模式図 No.1
 森林の所在地: 北海道 苫小牧市
 胆振東部森林管理署
 1217ろ 林小班
 保安林の種類: 水源かん養保安林
 他法令の関係: なし
 縮尺: 1/5,000

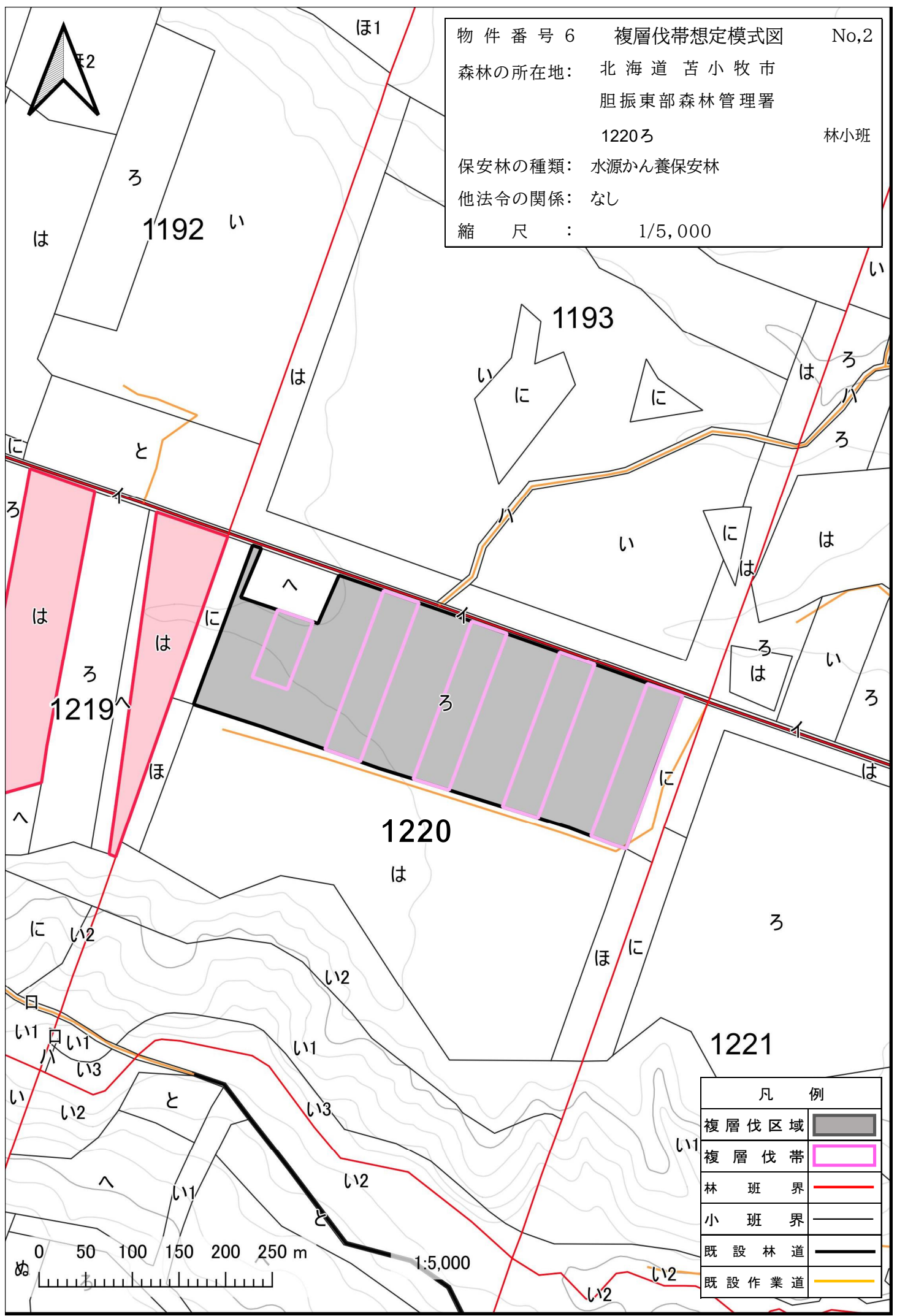


凡例	
複層伐区域	
複層伐帯	
林小班界	
小班界	
既設林道	
既設作業道	

0 50 100 150 200 250 m

1:5,000

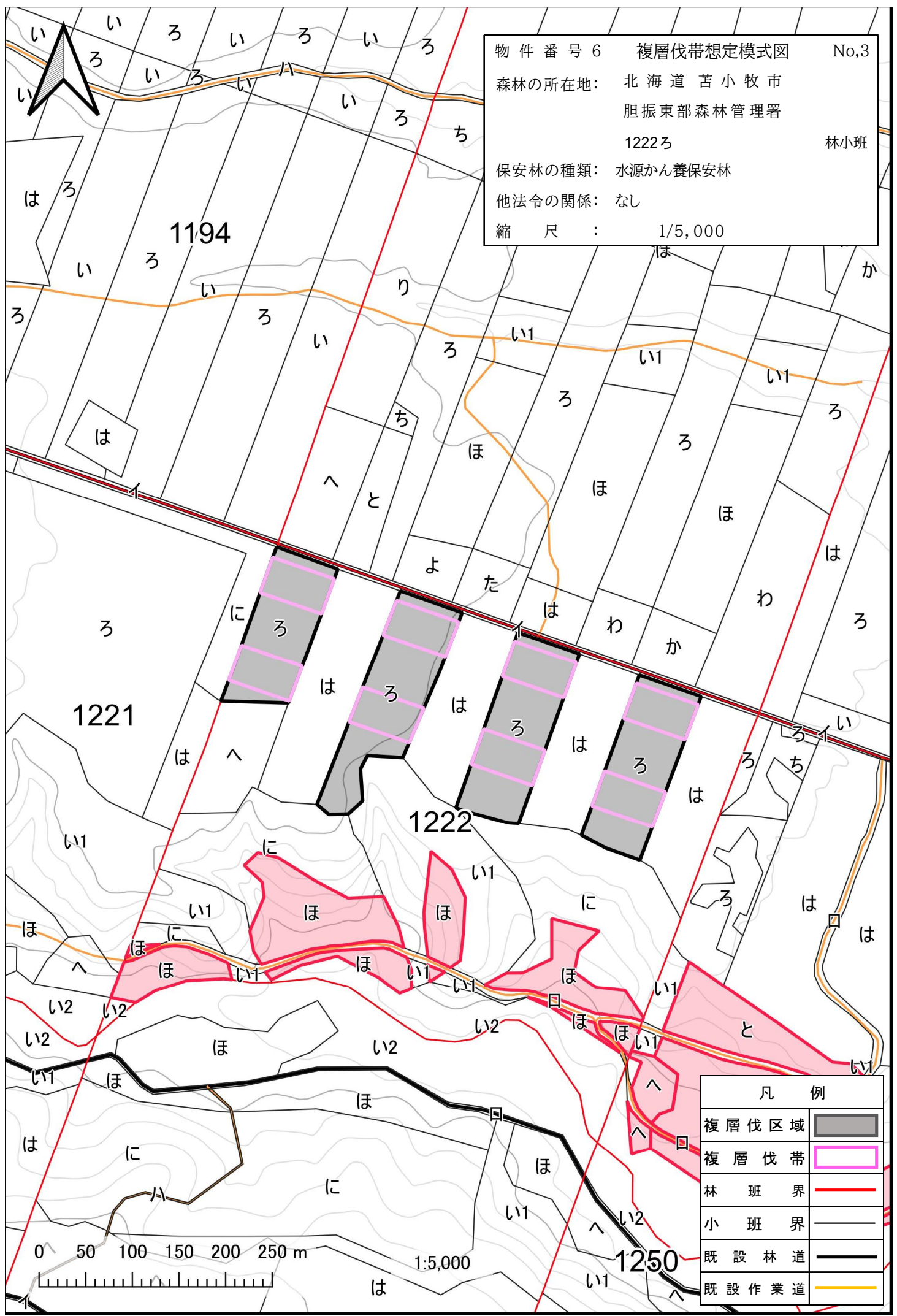
物件番号 6 複層伐帯想定模式図 No.2
 森林の所在地: 北海道 苫小牧市
 胆振東部森林管理署
 1220ろ 林小班
 保安林の種類: 水源かん養保安林
 他法令の関係: なし
 縮尺: 1/5,000



凡 例	
複層伐区域	
複層伐帯	
林 班 界	
小 班 界	
既設林道	
既設作業道	

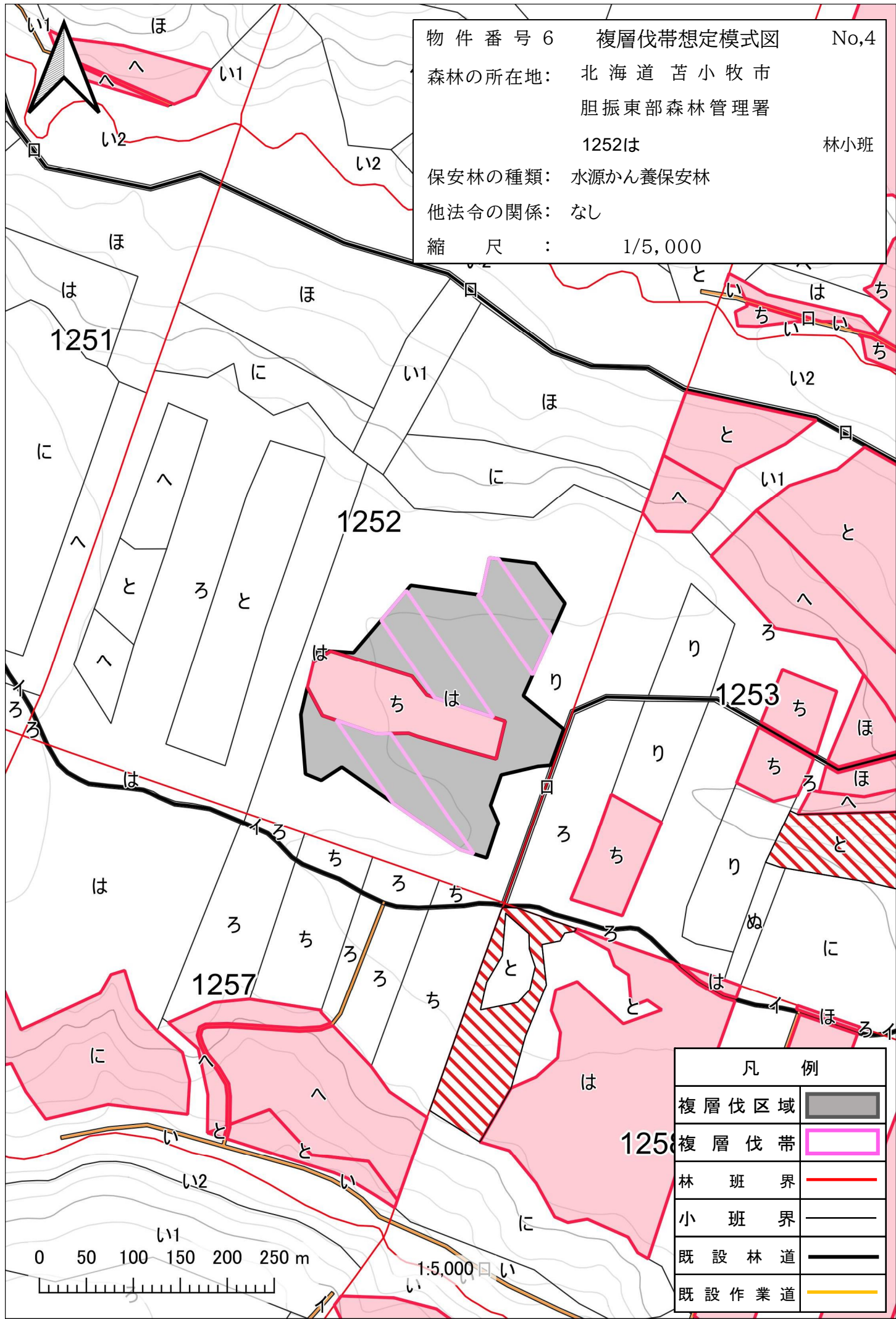


物件番号 6 複層伐帯想定模式図 No.3
 森林の所在地: 北海道 苫小牧市
 胆振東部森林管理署
 1222ろ 林小班
 保安林の種類: 水源かん養保安林
 他法令の関係: なし
 縮尺: 1/5,000

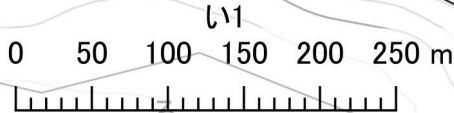


凡 例	
複層伐区域	
複層伐帯	
林 班 界	
小 班 界	
既設 林 道	
既設 作 業 道	

物件番号 6 複層伐帯想定模式図 No,4
 森林の所在地: 北海道 苫小牧市
 胆振東部森林管理署
 1252は 林小班
 保安林の種類: 水源かん養保安林
 他法令の関係: なし
 縮尺: 1/5,000



凡 例	
複層伐区域	
複層伐帯	
林 班 界	
小 班 界	
既設林道	
既設作業道	



1:5,000