

年度	令和7年度
図面名	歩道刈払 位置図 No.3
施工地	日高南部森林管理署3219林班ろ小班ほか
事業名	7年度日高南部署海岸防災林造成事業
図面番号	縮尺 1：10,000
北海道森林管理局 日高南部森林管理署	

歩道刈払	
天然林遊歩道	320m
第1遊歩道	430m
第2遊歩道	3,460m
第3遊歩道	1,080m
合計	5,290m

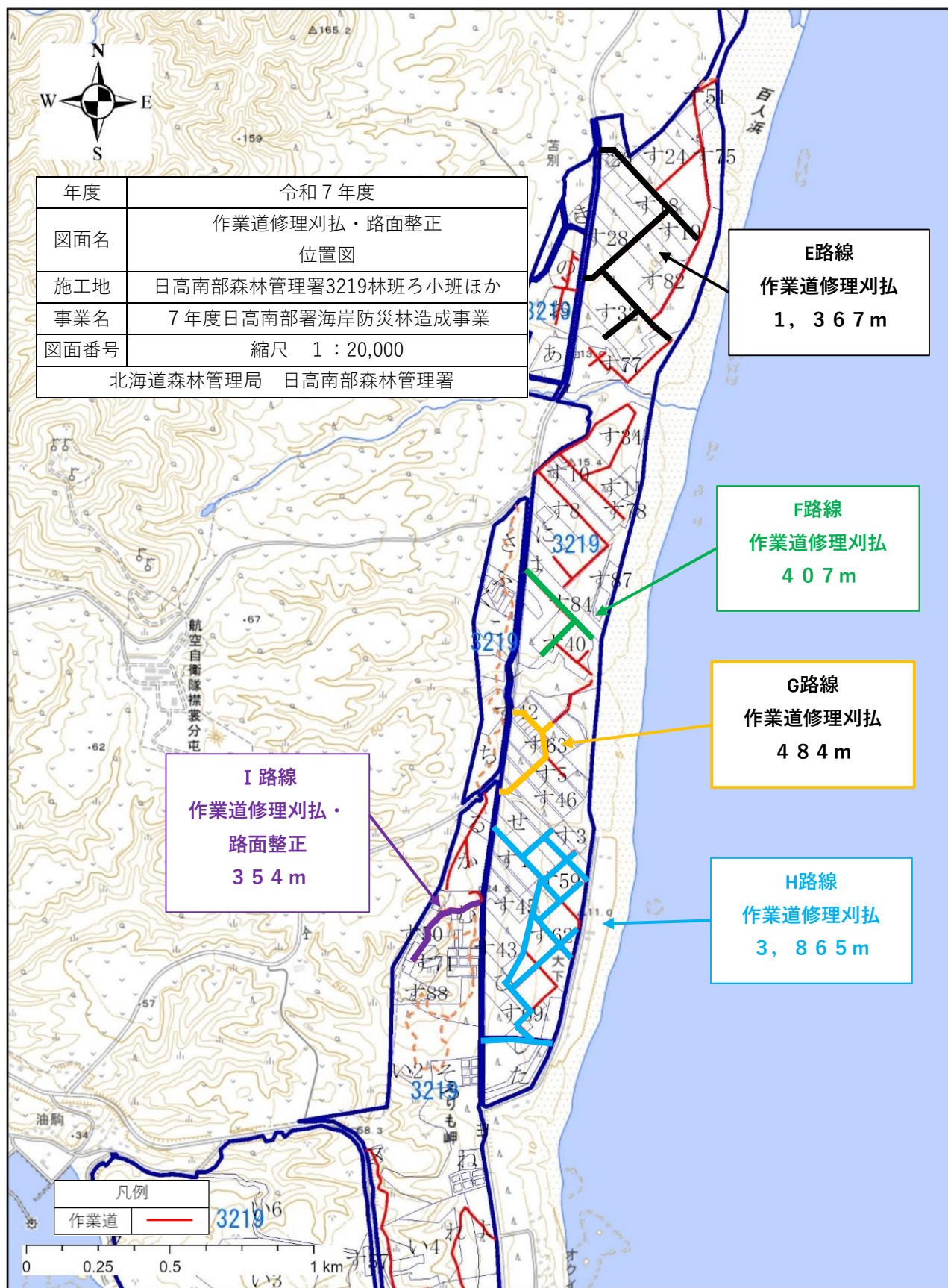
天然林遊歩道  
歩道刈払  
320m

凡例	
作業道	—

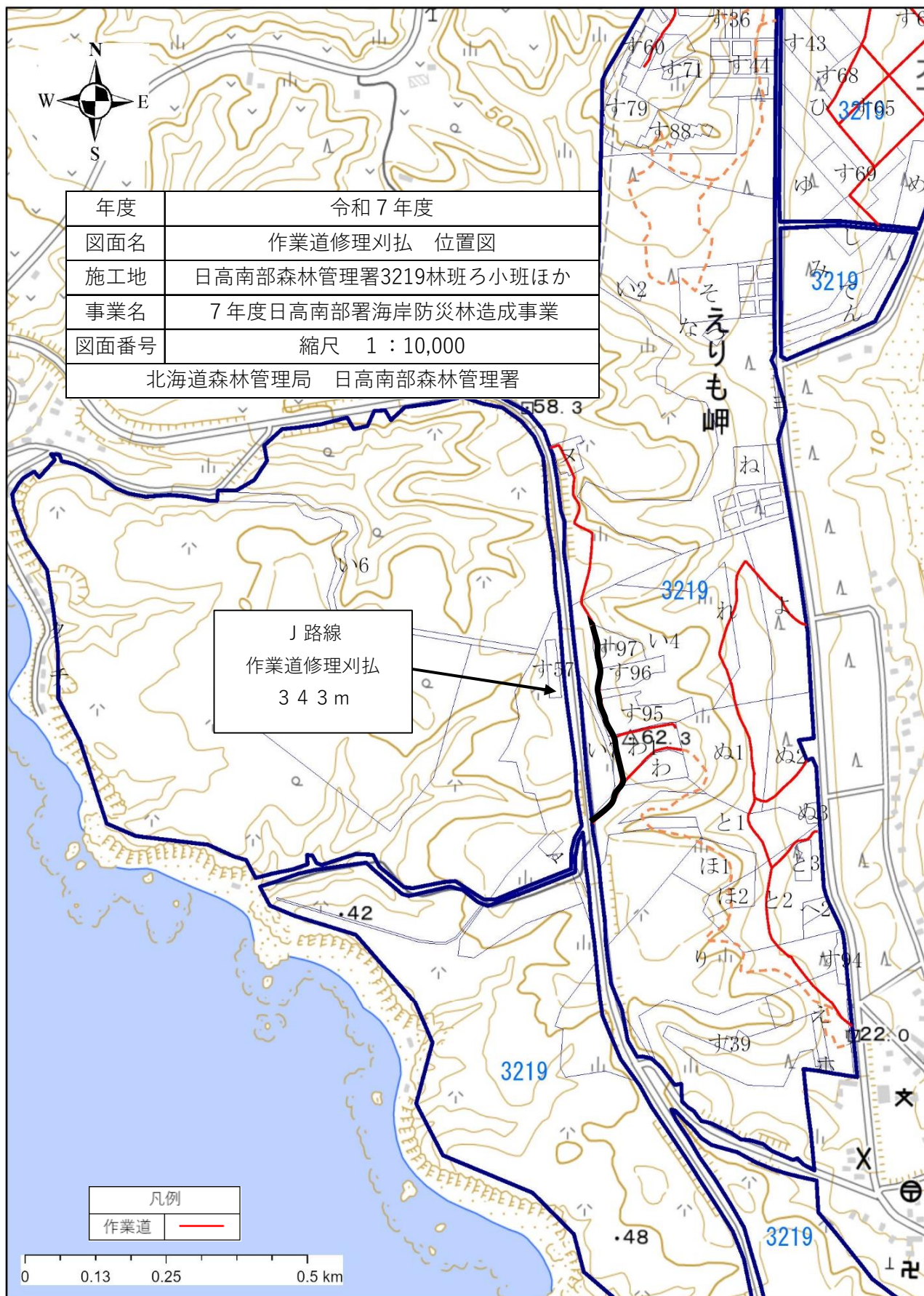
1:10,000





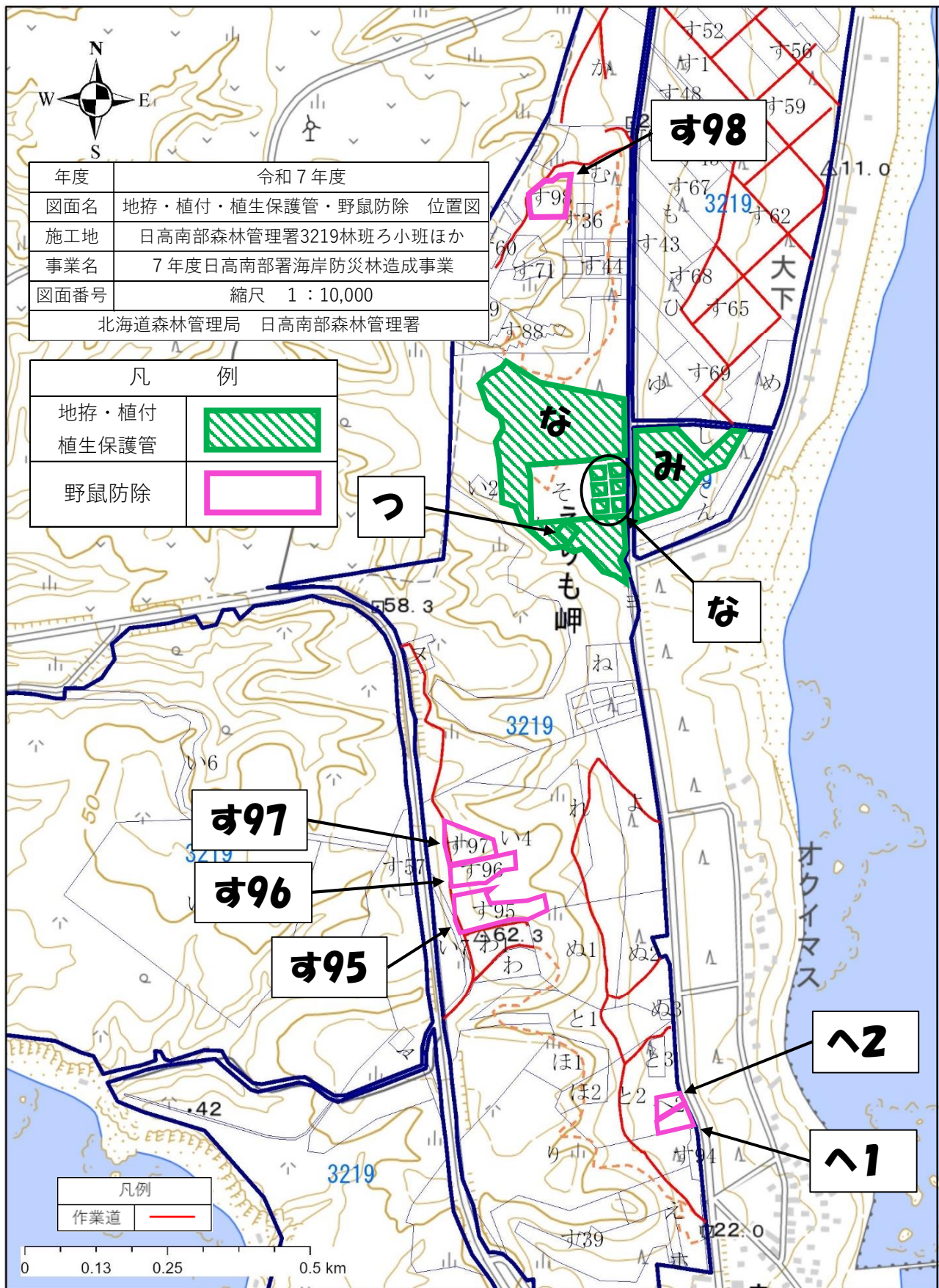




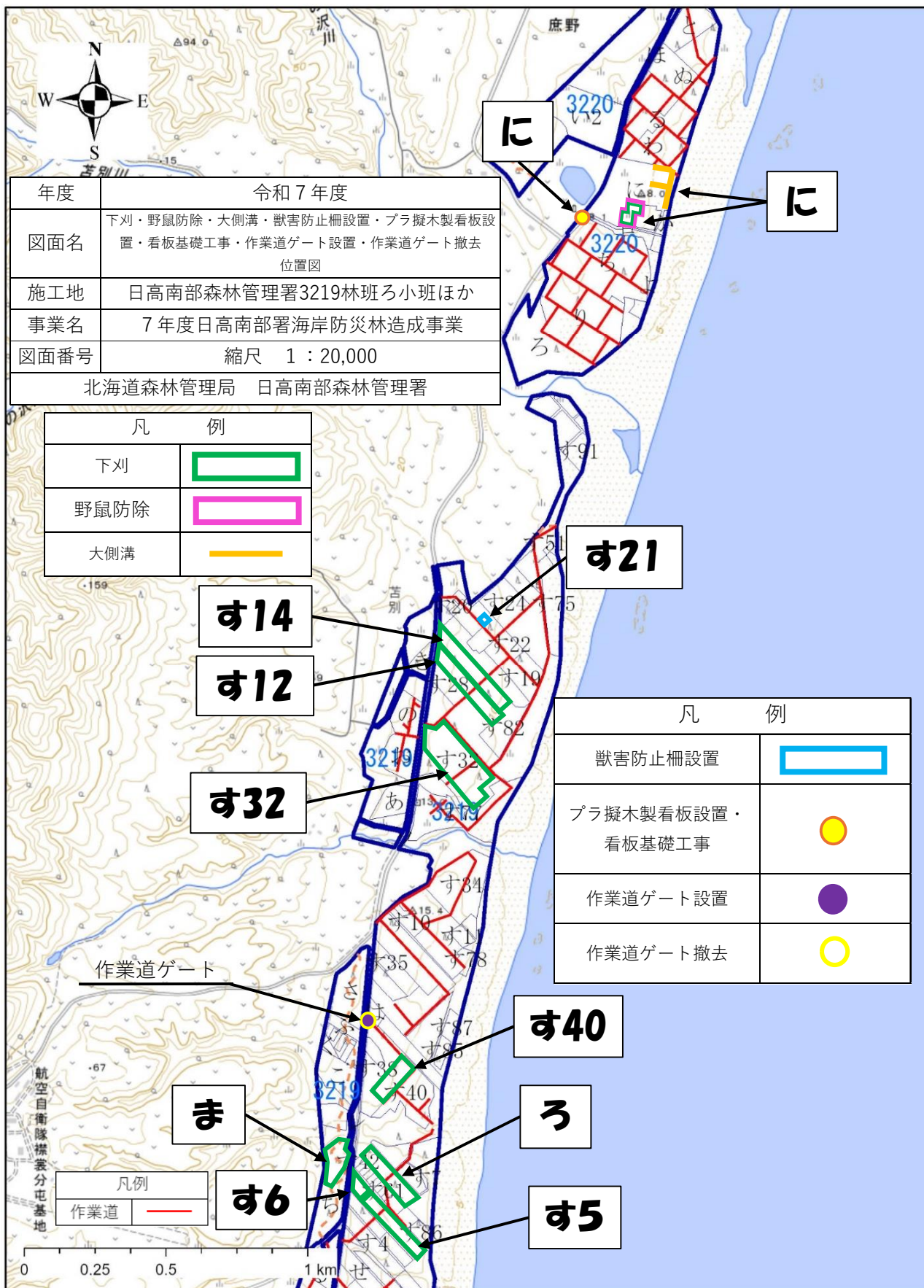


1:10,000









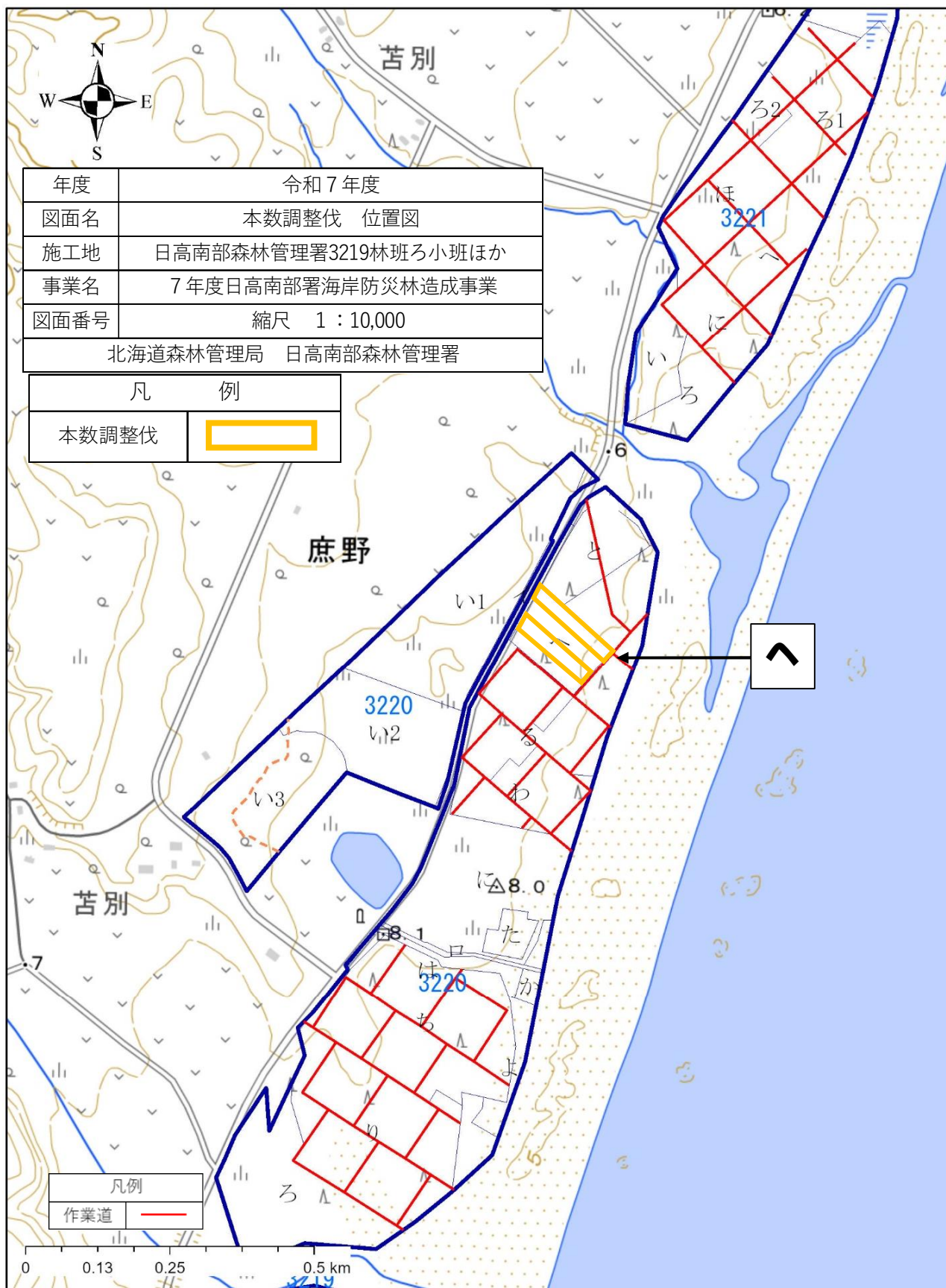












年度	令和 7 年度
図面名	本数調整伐 位置図
施工地	日高南部森林管理署3219林班ろ小班ほか
事業名	7 年度日高南部署海岸防災林造成事業
図面番号	縮尺 1 : 10,000
北海道森林管理局 日高南部森林管理署	

凡 例	
本数調整伐	

凡例	
作業道	

1:10,000