別紙1

収穫調査委託契約書（案）

1．調査名、委託予定数量、委託単価、委託予定金額及び調査場所

調　査　名 （森林管理署等名）	委　　託 予定数量	委託 単価	委託予定金額	調査場所
令和8年度 網走南部森林管理署収穫調査業務委託8号	123．96ha		委託金額　　円也 （うち取引に係る消費税及び地方消費税額 　　円也）	別紙調査内訳書のとおり

（注）（　）の部分は、受託者が課税対象業者である場合に使用する。

2．調査期間

自　　契約締結日の翌日

至　　令和　9年　3月12日

3．契約保証金　　免　除

4．特約事項

特記仕様書の通り

上記委託事業につき、委託者　　（以下「甲」という。）と、受託者　　（以下「乙」という。）とは、本契約書及び北海道森林管理局ホームページに掲載している収穫調査委託契約約款（本調査の公告日現在）によって委託契約を締結し、信義に従って誠実にこれを履行するものとする。

本契約の証として本書2通を作成し、双方記名押印の上、各自1通を保有する。

令和　8年　　月　　日

委託者（甲）

受託者（乙）

別紙2

調　査　内　訳　書

森林管理署等	調査場所		予定面積（ha）	予定材積（㎥）	伐採種	伐採率（%）	調査方法	備考
	国有林	林小班						
網走南部	斜里	1124は	12.24	867	定性間伐	20	標準地（本数）	
網走南部	斜里	1124ほ	11.00	679	列状間伐	25	標準地（本数）	
網走南部	斜里	1124へ	15.38	1,899	列状間伐	33	標準地（本数）	
網走南部	斜里	1124わ	15.00	546	列状間伐	25	標準地（本数）	
網走南部	斜里	1124か	4.00	355	列状間伐	25	標準地（本数）	
網走南部	斜里	1124よ	9.76	1,250	列状間伐	33	標準地（本数）	
網走南部	斜里	1124た	7.67	932	列状間伐	33	標準地（本数）	
網走南部	斜里	1124れ	9.59	1,133	列状間伐	33	標準地（本数）	
網走南部	斜里	1125い	2.91	247	列状間伐	33	標準地（本数）	
網走南部	斜里	1127ほ	4.71	562	列状間伐	33	標準地（本数）	
網走南部	斜里	1127と	3.12	350	列状間伐	33	標準地（本数）	
網走南部	斜里	1127ち	11.33	1,345	列状間伐	33	標準地（本数）	
網走南部	斜里	1127り	9.86	1,177	列状間伐	33	標準地（本数）	
網走南部	斜里	1127ぬ	7.39	956	列状間伐	33	標準地（本数）	
合計		14箇所	123.96	12,298				

別紙３

特記仕様書

収穫調査の実施にあたっては、「北海道森林管理局収穫調査規程」及び「北海道森林管理局収穫調査規程の運用について」によるほか、以下の定めによるものとする。

１　狩猟期間中の安全対策について

北海道が定めるエゾシカ狩猟期間中は、当該国有林を管轄する森林管理（支）署が定める銃猟安全対策に従うこと。

なお、林道等入口付近及び事業地の前後等の視認しやすい場所に「発砲禁止」ののぼり（規格：のぼり 0.45×1.5m以上、ポール伸縮 3m程度）を３本設置すること。

また、市町村から森林管理（支）署に対し、市町村が実施主体となって行う有害鳥獣捕獲について、事業地を含む周辺国有林において、土・日曜日、祝日、年末年始での可猟要請がなされた場合は、事前に森林管理（支）署・市町村・受託者の三者により協定を締結し日時を限定して可猟とする場合があるので協議に応じること。

２　多様な森づくりについて

調査実行中において、現地で除外区域が明確でない場合は、林況に関する状況について監督職員等に適宜情報すること。

３　無人航空機の飛行

国有林野内において無人航空機を飛行させる場合は、「無人航空機を飛行させる場合の入林届」を監督職員等に提出するとともに、以下の点に留意すること。

（１）航空法等の法令を遵守し、法令に基づく手続きは原則として受託者が行う。特に森林内では障害物が多く、常時監視ができないことも想定されることから、飛行方法等によっては航空法に基づく許可等手続きが必要となる場合があるので留意する。

（２）無人航空機による事故を起こし、又は無人航空機を紛失した場合は、速やかに監督職員等へ報告する。

（３）無人航空機の回収は、受託者の責任において行う。

（４）一般の入林者や他の国有林野事業の受注者への危害又は迷惑行為を行わない。
また、必要に応じて一般の入林者や他の国有林野事業の受注者等と調整を図る。

４　ナラ枯れ被害の対応について

ナラ枯れの被害木及び被害木と推定されるものが発見された場合は、原則、調査対象としないこと。また被害木及び被害木と推定されるものを発見した場合は、その立木にテープ等で標示するとともに、位置情報を速やかに監督職員へ報告すること。

５　この特記仕様書に定めのない事項については、必要に応じ監督職員と協議すること。

別紙４
様式第５号（第４条）

入　札　書

令和　　年　　月　　日

分任支出負担行為担当官
　網走南部森林管理署長
殿

（入札者）
住　　所
称号又は名称
代表者氏名
（代理人）
氏　　名

￥＿＿＿＿＿＿＿＿＿＿＿＿＿＿＿＿＿＿＿＿

ただし、　　の代金

上記のとおり、入札公告、入札心得、仕様書及び契約条項を承知の上、入札します。

（注意事項）
１　金額は円単位とし、アラビア数字をもって明記すること。
２　用紙の寸法は、日本産業規格Ａ列４番とし、縦長に使用すること。

様式第６号（第４条）

委　　任　　状

代理人氏名

上記の者を私の代理人と定め、下記権限を委任します。

記

１　入札年月日

２　件　　名

３　入札に関する一切の件

令和　　年　　月　　日

住　　所
称号又は名称
代 表 者 氏 名

分任支出負担行為担当官
網走南部森林管理署長
殿

紙入札参加届

1　発注物件（業務）名

2　電子調達システムでの参加ができない理由（いずれかに〇印を付す）

ア　電子調達システム申請したが、審査手続中であり承認が入札日に間に合わないため。
（申請日：令和　　年　　月　　日）

イ　電子調達システムの利用に必要な機材の調達が入札日まで間に合わないため。
（調達予定日：令和　　年　　月　　日）

ウ　その他（具体的に記載）

上記のとおり、電子調達システムを利用して入札に参加できないため、紙入札で参加を致します。

令和　　年　　月　　日

住　　所
商号又は名称
代 表 者 氏 名

別紙５

別紙様式13

収　穫　調　査　業　務　委　託　内　容　表

１　委託調査の区域（林小班名又は区域を示した図面）　　別紙のとおり

２　委託調査の林小班別面積及び合計面積　　別紙調査内訳書のとおり

３　施業方法

４　業務の内容

区分	調査区分 / 調査方法 / 業務内容	立木販売の調査								製品生産資材の調査								摘要
		皆伐		択伐		複層伐		間伐		皆伐		択伐		複層伐		間伐		
		毎木調査	標準地	毎木調査	標準地	毎木調査	標準地	毎木調査	標準地	毎木調査	標準地	毎木調査	標準地	毎木調査	標準地	毎木調査	標準地	
区域調査	区域標示								●									
	区域伐開																	
	区域測量																	
	選木								●									
	樹種の判定								●									
	胸高直径の測定								●									
	樹高の測定																	
	品質区分								●									
	生被区分								●									
	野帳記入								●									
	調査木等の材積算定								●									
	調査木等の標示								●									
	極印の打印箇所の切削																	
	極印の押印																	
調査復命署作成	測量野帳																	
	位置図								●									
	伐区図								●									
	実測図及び面積算定書																	
	立木調査野帳								●									
	標準地調査材積計算書								●									
	樹材種別一覧表（樹種別再掲表）								●									
	立木価格評定因子調書								●									
	更新計画書及び計画図																	
	調査進行図								●									
	搬出関係図								●									
	引渡しに関する事項								●									
	調査状況写真								●									
	野帳等データファイル								●									

別紙６

令和8年度網走南部森林管理署収穫調査業務委託8号

											(%)				(ha)	(ha)	(ha)	(ha)	(ha)	(m)	(m3)	調査条件						区域測量						区域標示				特殊条件							
																												(km)	GNSS	測量内訳(km)				内訳(km)											
No.	国有林(担当区)	林班	小班	人天別	立製別	伐採種	樹種1	樹種2	樹種3	植栽年度	伐採率	調査方法	製用元林小班	極印押印	林地面積	除地面積	予定面積	標準地面積	複層伐面積	伐採幅×残幅伐採帯	予定収穫量	下層植生	(度)林地傾斜	徒歩(分)歩行時間	(車輌・km)通勤距離	宿泊	伐開	計測	標準地	複層伐	周囲	測量計	標準地	帯	周囲	区域標示計	No.テープ以外標示	樹高曲線	毎木調査含む	発砲注意幟	分収林等	間伐回数	事業区分	備　考
1	斜里	1124	は	人工林	立木	定性間伐	トドマツ			S35	20	標準地(本数)		無	12.24		12.24	0.00			867	無	25	32	92		0.0		0.0	0.0	0.0	0.0	0.0	0.0	2.0	2.0	有	有	無	幟有		3回目	一般	
2	斜里	1124	ほ	人工林	立木	列状間伐	カラマツ			S36	25	標準地(本数)		無	11.00		11.00	0.00			679	無	25	19	92		0.0		0.0	0.0	0.0	0.0	0.0	0.0	1.7	1.7	無	有	無	幟有		2回目	一般	
3	斜里	1124	へ	人工林	立木	列状間伐	トドマツ			S37	33	標準地(本数)		無	15.38		15.38	0.00			1,899	無	20	45	94		0.0		0.0	0.0	0.0	0.0	0.0	0.0	2.0	2.0	無	有	無	幟有		2回目	一般	
4	斜里	1124	わ	人工林	立木	列状間伐	トドマツ			S36	25	標準地(本数)		無	15.00		15.00	0.00			546	無	25	71	94		0.0		0.0	0.0	0.0	0.0	0.0	0.0	2.0	2.0	無	有	無	幟有		2回目	一般	
5	斜里	1124	か	人工林	立木	列状間伐	トドマツ			S36	25	標準地(本数)		無	4.00		4.00	0.00			355	無	25	39	92		0.0		0.0	0.0	0.0	0.0	0.0	0.0	1.2	1.2	無	有	無	幟有		2回目	一般	
6	斜里	1124	よ	人工林	立木	列状間伐	トドマツ			S38	33	標準地(本数)		無	9.76		9.76	0.00			1,250	無	20	45	94		0.0		0.0	0.0	0.0	0.0	0.0	0.0	1.4	1.4	無	有	無	幟有		2回目	一般	
7	斜里	1124	た	人工林	立木	列状間伐	トドマツ			S38	33	標準地(本数)		無	7.67		7.67	0.00			932	無	25	29	92		0.0		0.0	0.0	0.0	0.0	0.0	0.0	1.4	1.4	無	有	無	幟有		2回目	一般	
8	斜里	1124	れ	人工林	立木	列状間伐	トドマツ			S39	33	標準地(本数)		無	9.59		9.59	0.00			1,133	無	20	16	92		0.0		0.0	0.0	0.0	0.0	0.0	0.0	1.4	1.4	無	有	無	幟有		2回目	一般	
9	斜里	1125	い	人工林	立木	列状間伐	アカエゾマツ			S46	33	標準地(本数)		無	2.91		2.91	0.00			247	無	20	75	94		0.0		0.0	0.0	0.0	0.0	0.0	0.0	0.8	0.8	無	有	無	幟有		2回目	一般	
10	斜里	1127	ほ	人工林	立木	列状間伐	アカエゾマツ			S50	33	標準地(本数)		無	4.71		4.71	0.00			562	無	20	15	94		0.0		0.0	0.0	0.0	0.0	0.0	0.0	1.5	1.5	無	有	無	幟有		2回目	一般	
11	斜里	1127	と	人工林	立木	列状間伐	トドマツ			S50	33	標準地(本数)		無	3.12		3.12	0.00			350	無	25	43	94		0.0		0.0	0.0	0.0	0.0	0.0	0.0	0.8	0.8	無	有	無	幟有		2回目	一般	
12	斜里	1127	ち	人工林	立木	列状間伐	アカエゾマツ			S49	33	標準地(本数)		無	11.33		11.33	0.00			1,345	無	25	30	94		0.0		0.0	0.0	0.0	0.0	0.0	0.0	1.4	1.4	無	有	無	幟有		2回目	一般	
13	斜里	1127	り	人工林	立木	列状間伐	アカエゾマツ			S50	33	標準地(本数)		無	9.86		9.86	0.00			1,177	無	25	20	94		0.0		0.0	0.0	0.0	0.0	0.0	0.0	2.9	2.9	無	有	無	幟有		2回目	一般	
14	斜里	1127	ぬ	人工林	立木	列状間伐	アカエゾマツ			S50	33	標準地(本数)		無	7.39		7.39	0.00			956	無	20	3	94		0.0		0.0	0.0	0.0	0.0	0.0	0.0	1.6	1.6	無	有	無	幟有		2回目	一般	
	合計														123.96	0.00	123.96	0.00			12,298						0		0.0	0.0	0.0	0.0	0.0	0.0	22.1	22.1								

注1）　測量・表示距離は図上で測定した林小班外周距離等をもとに算定した目安の値であり、実際の距離とは異なる場合がある。

注2）　歩行時間は、自動車下車地点から林小班の中心までの歩行に要する時間であり、実測又は図上距離などから算定した目安値である。

注3）　通勤距離は、北海道森林管理局、旭川事務所、北見事務所、帯広事務所、釧路事務所又は函館事務所のうち最寄りのものとし、滞在地から調査箇所の最寄りの自動車下車地点までの距離であり、実測又は図上距離などから算定した目安値である。

注4）　除地については調査除外区域であり、すでに複層伐が行われている下層区分を含む。

注5）　複層伐の伐採率については、調査予定面積から収穫予定面積を割り返したものであり、調査内訳書の伐率と一致しない。

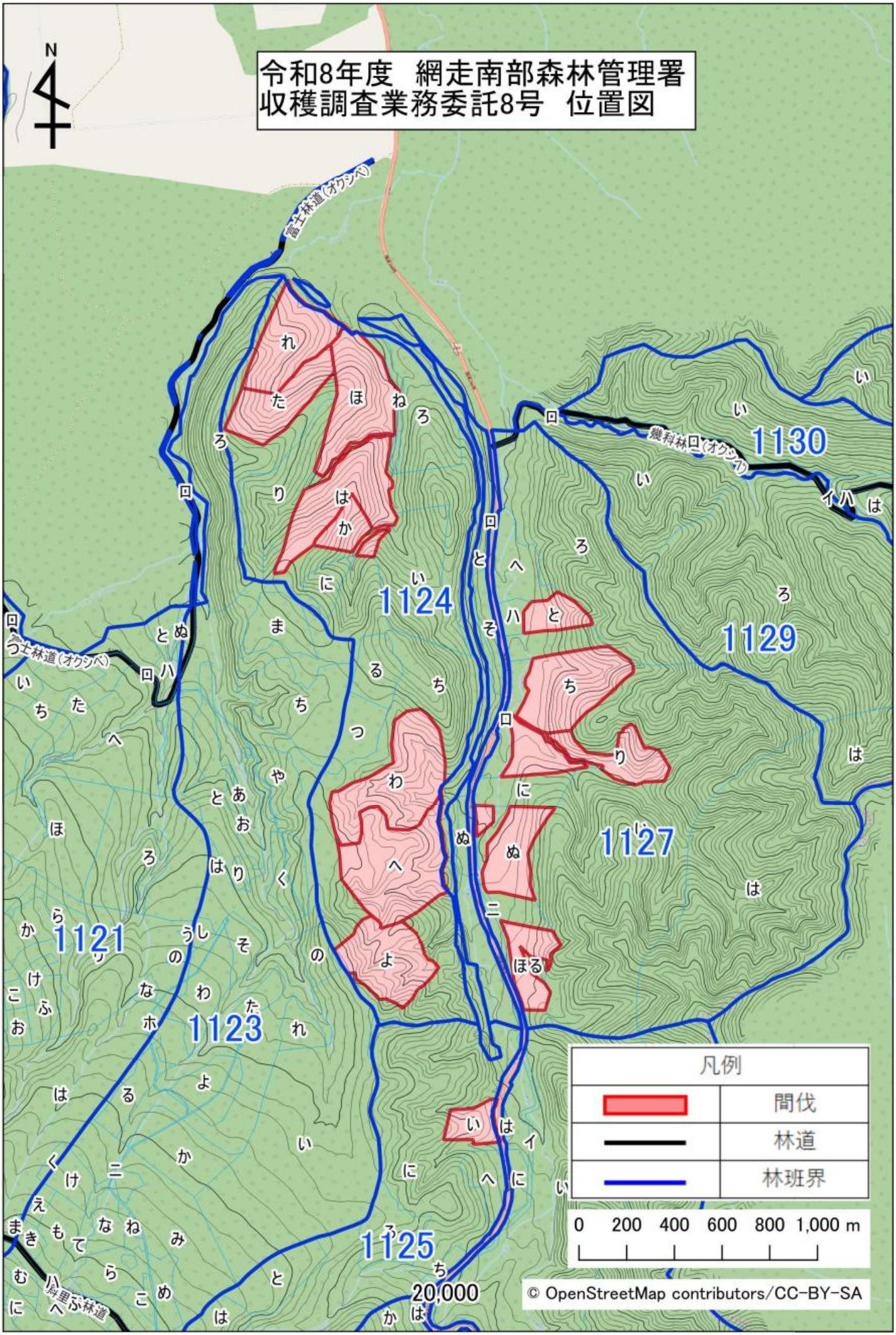
令和8年度　網走南部森林管理署
収穫調査業務委託8号　位置図
N
富士林道（オクシベ）
幾科林口（オクシベ）
1130
1129
1124
1127
1121
1123
1125
凡例
間伐
林道
林班界
0 200 400 600 800 1,000 m
20,000
© OpenStreetMap contributors/CC-BY-SA

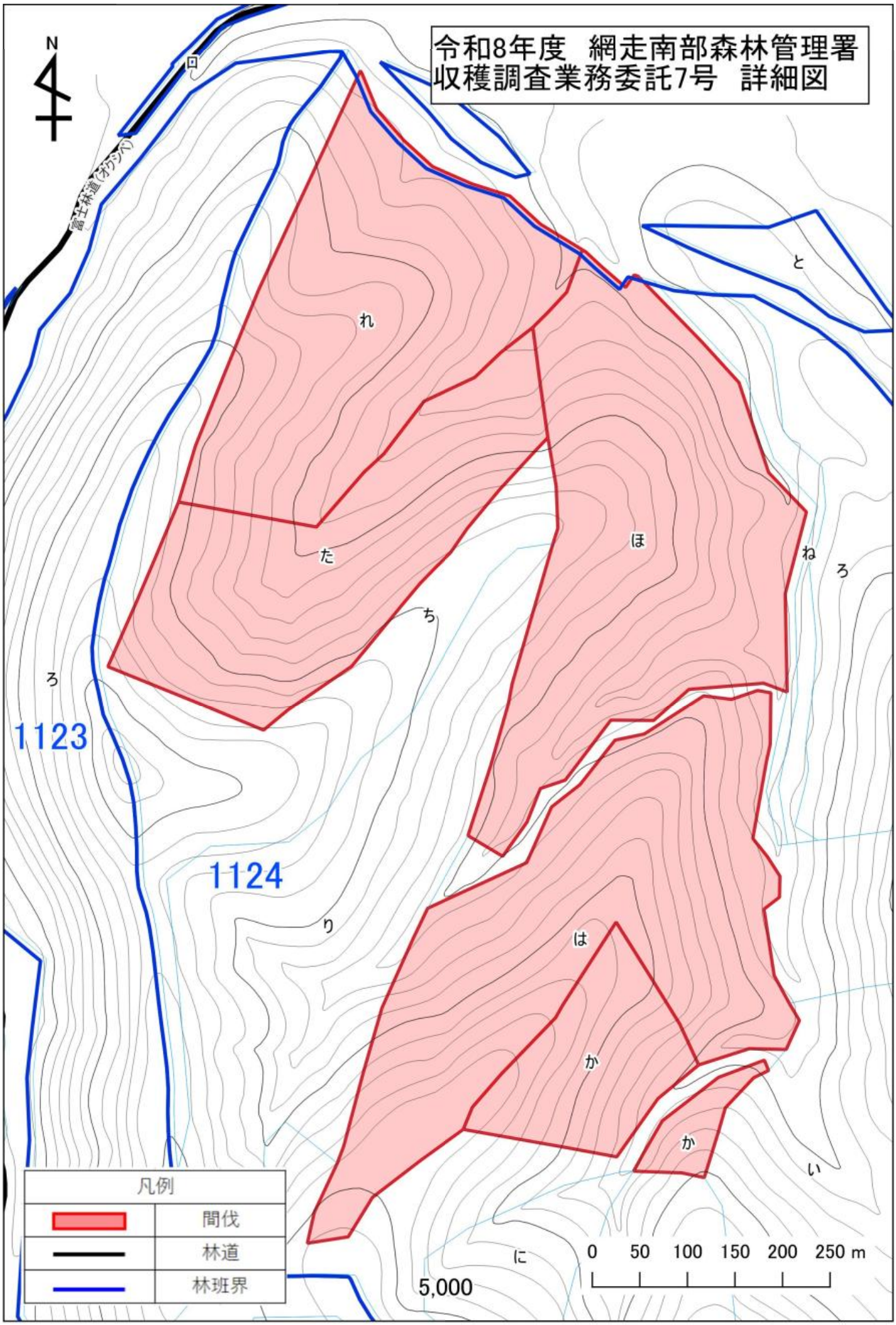
令和8年度　網走南部森林管理署
収穫調査業務委託7号　詳細図
N
富士林道(オウシベ)
1123
1124
れ
た
ち
ほ
ね
ろ
と
ろ
り
は
か
か
い
に
5,000
0 50 100 150 200 250 m
凡例
間伐
林道
林班界

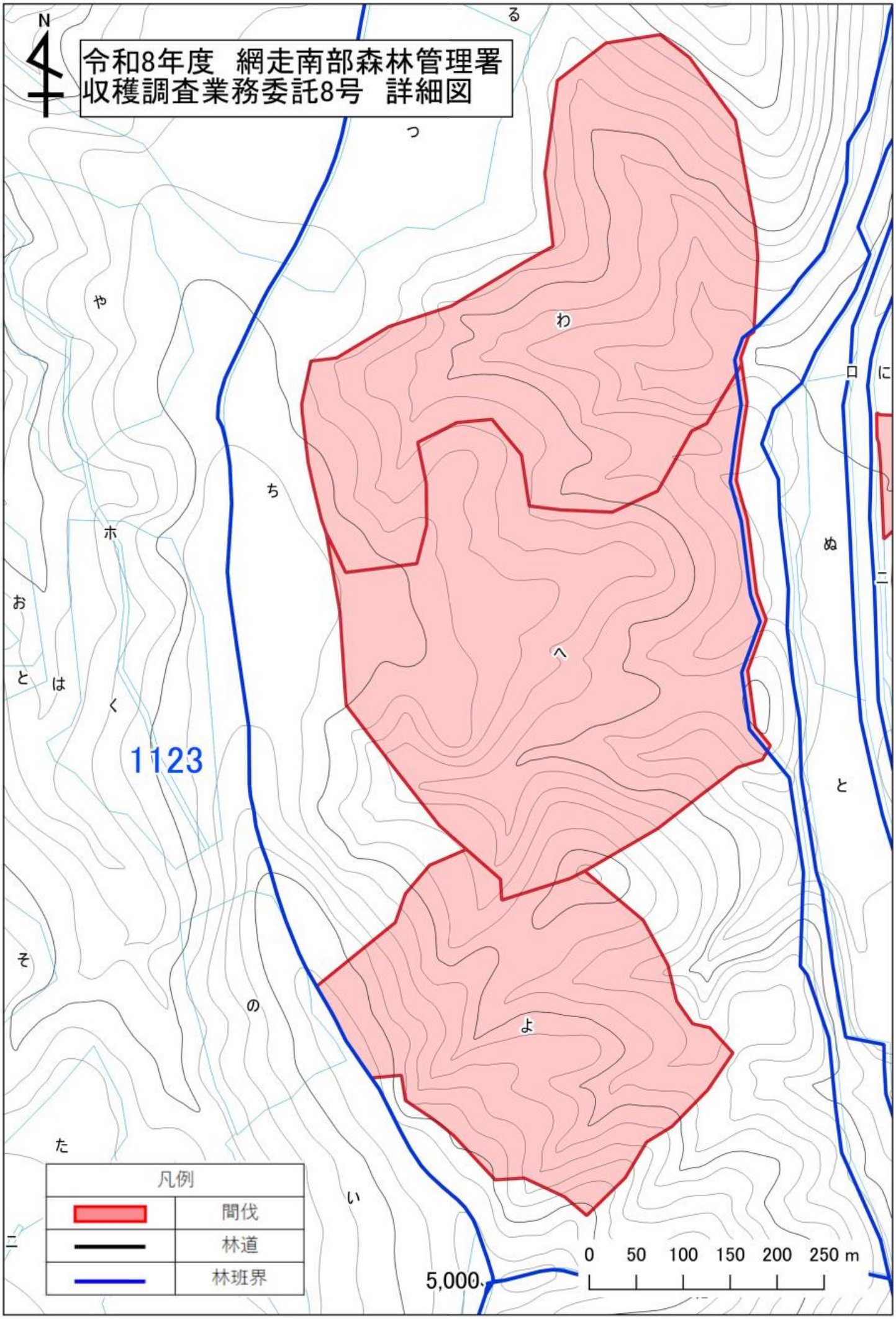
N
令和8年度　網走南部森林管理署
収穫調査業務委託8号　詳細図
1123
凡例
間伐
林道
林班界
0 50 100 150 200 250 m
5,000

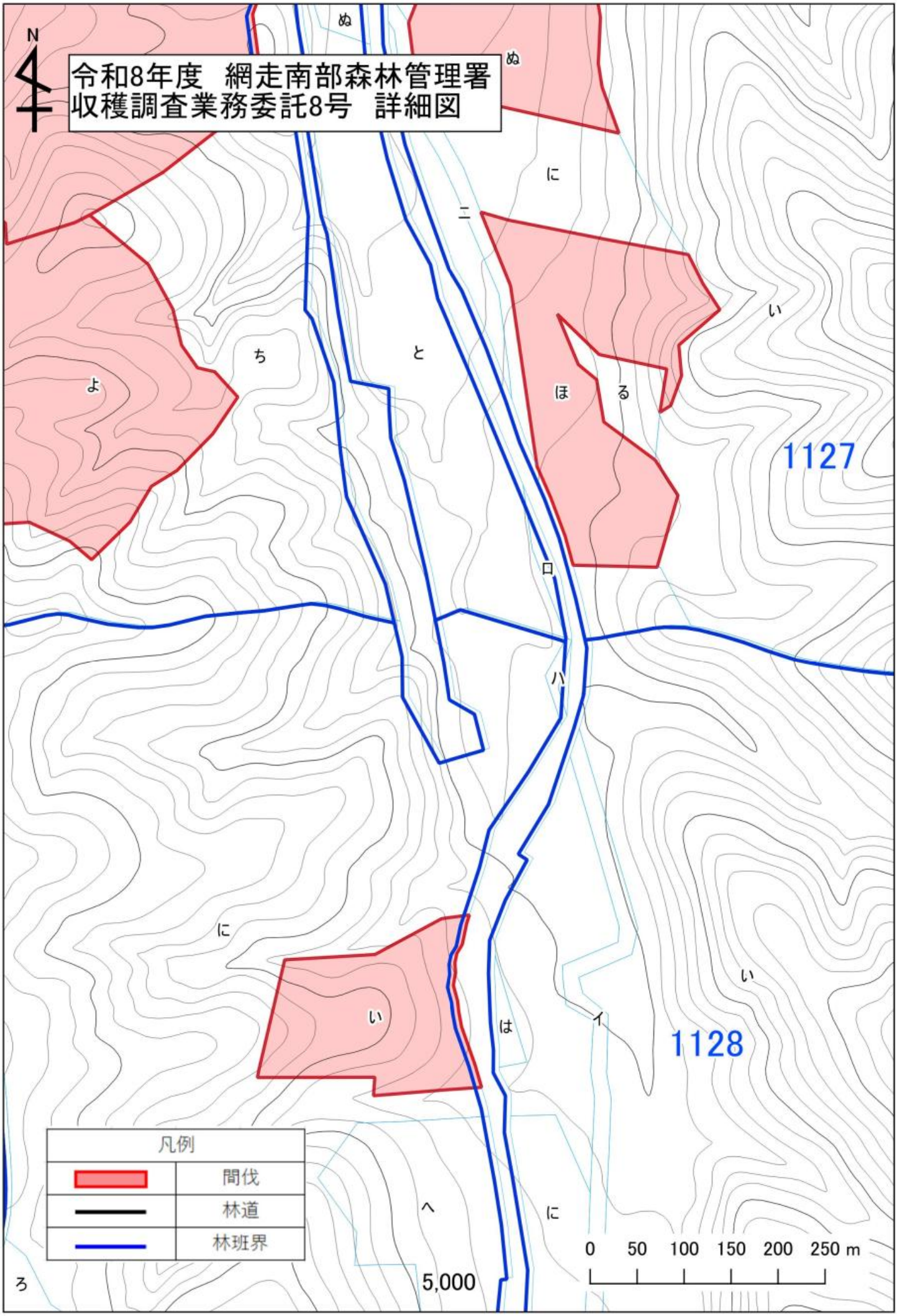
令和8年度　網走南部森林管理署
収穫調査業務委託8号　詳細図
N
ぬ
ぬ
に
ニ
い
ち
と
よ
ほ
る
1127
ロ
ハ
に
い
い
は
イ
1128
凡例
間伐
林道
林班界
へ
に
ろ
5,000
0 50 100 150 200 250 m

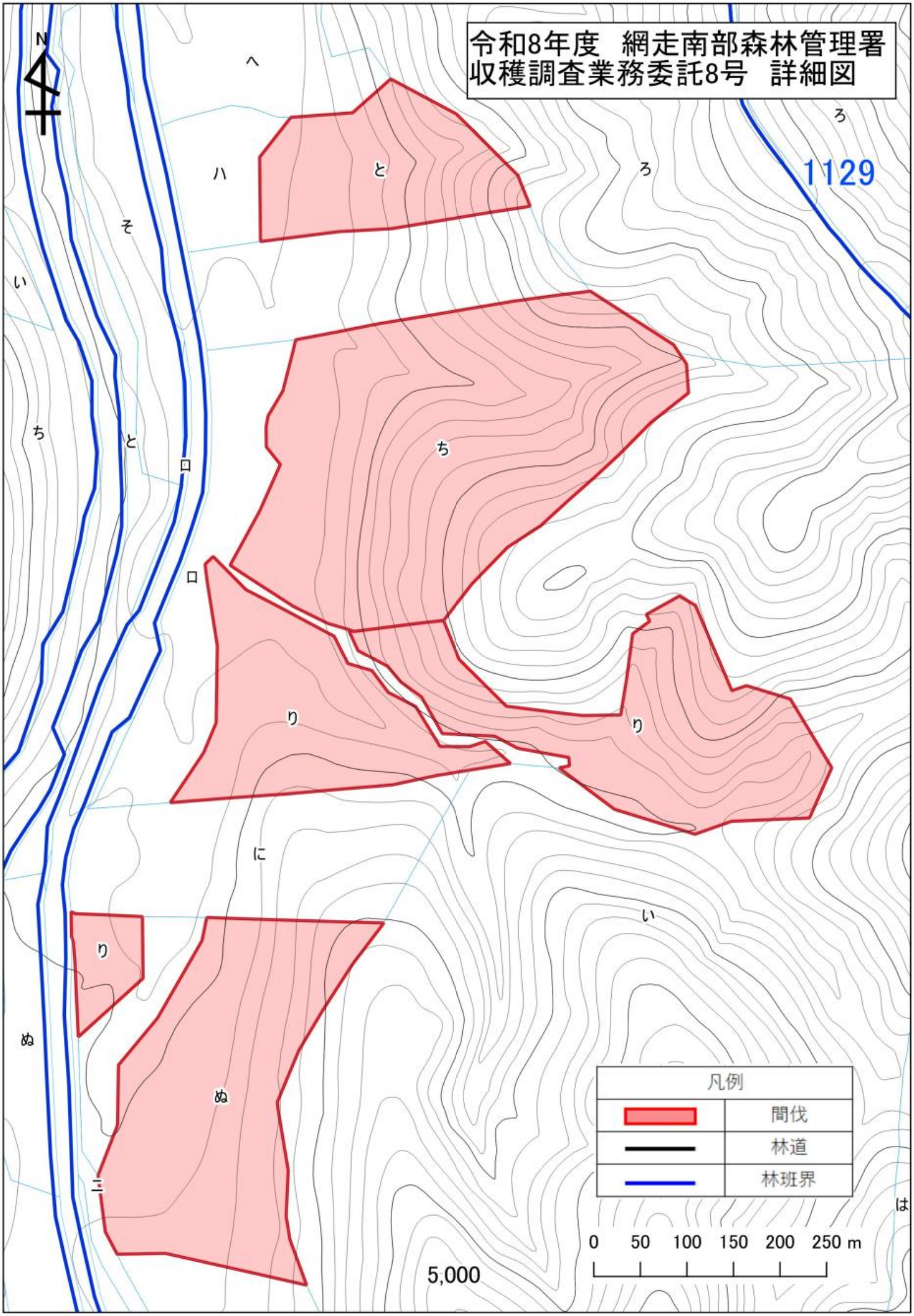
令和8年度　網走南部森林管理署
収穫調査業務委託8号　詳細図
N
1129
凡例
間伐
林道
林班界
0 50 100 150 200 250 m
5,000