


国有林・道有林 銃猟立入禁止区域図（ダウンロード版）のご案内

令和3年度 銃猟立入禁止区域図（ダウンロード版）は、携帯電話の通信圏外でも、図面や現在地が表示されます。**（アプリケーションが新しくなりました。再度インストールしてください。（Explorer for ArcGIS）は12月1日でサポートを終了します。）**


◎ 導入方法

手順(1) アプリのダウンロード

1、お使いの端末（スマートフォン等）から、それぞれ対応のアプリストアから、アプリ（ArcGIS Field Maps）を無料ダウンロード及びインストールします。お使いの端末（スマートフォン等）のアプリストアから『ArcGIS Field Maps』を検索してインストールしてください。下記のQRコードを読み込むと、それぞれのアプリストアにアクセスできます。



App Store
(iPhone)



Google play
(android)

手順(2) 図面のダウンロード

1、アプリ（ArcGIS Field Maps）を起動すると、下記の画面が出ますので、『スキップ』をクリック。



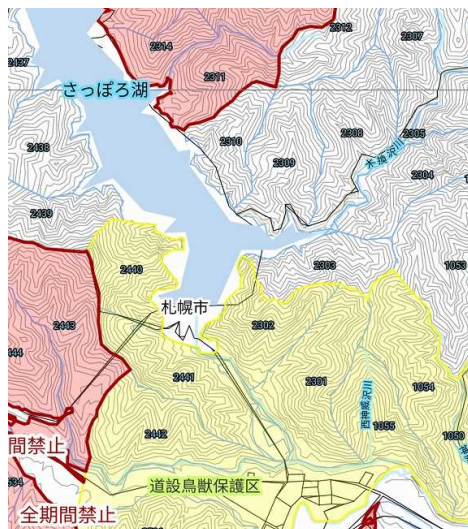
2、検索で『銃猟』を検索すると、下記のような検索結果が表示されます。『R3年度 銃猟立入禁止区域図（ダウンロード版）』をダウンロードして下さい。



※約188MBあるので、WiFi環境でのダウンロードをお勧めします。

※入林前には必ず図面が最新版であることを確認してください。更新したマップが開かない場合は、アプリを再起動してください。

3、銃猟立入禁止区域図（ダウンロード版）を開くと下記のようなマップが表示されます。



※1、スマートフォンの操作方法についてはご案内しておりません。ご契約の通信事業者のサポートセンターに直接お問い合わせください。

※2、ダウンロードは入林前に行い、事前に最新の銃猟立入禁止区域の確認をお願いいたします。

※3、ダウンロードする場合は、別途パケット通信料がかかります。WiFi環境でのダウンロードを、お勧めいたします。

【問合せ】

北海道森林管理局 計画保全部保全課 利用調整係
ダイヤルイン：050-3160-6286