伊10

南信森林管理署基本図

284·287林班

伊那三六片之内第十片

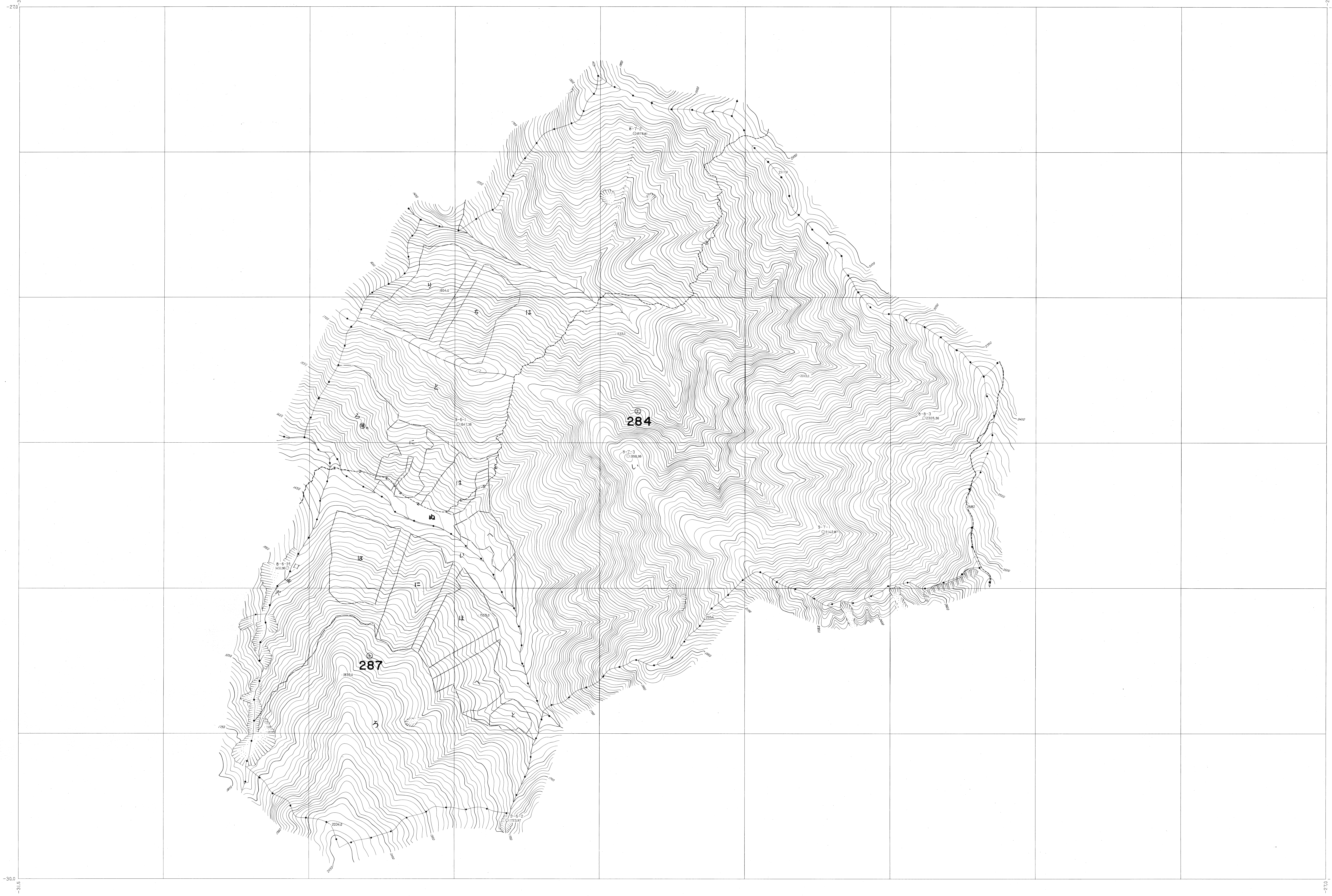
-31.5
-27.0
-27.0
-30.0
-30.0
-27.0
284
287
い
ろ
は
に
ほ
へ
と
ち
り
ぬ
8-7-2
1878.81
8-7-3
1998.98
8-8-3
2305.36
9-7-1
2142.87
9-6-1
1647.38
9-6-2
1723.97
8-6-3t
1491.96
2117.0
2013.0
1633.0
1604.0
1559.0
1839.0
2034.0
2054
2582

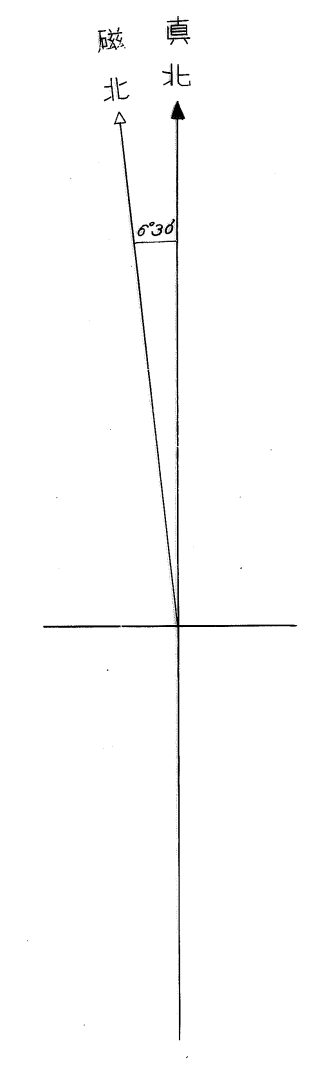

伊10

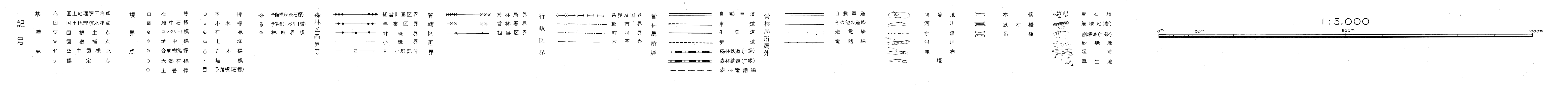
記号
基準点
国土地理院三角点
国土地理院水準点
図根主点
図根補点
空中図根点
標定点
境界点
石標
地中石標
コンクリート標
地中標
合成樹脂標
天然石標
土管標
木標
小木標
石塚
土塚
立木標
無標
予備標(石標)
予備標(天然石標)
予備標(コンクリート標)
林班界標
森林区画界等
経営計画区界
事業区界
林班界
小班界
同一小班記号
管轄区画界
営林局界
営林署界
担当区界
行政区界
県界及国界
郡市界
町村界
大字界
営林局所属
自動車道
車道
牛馬道
歩道
森林鉄道(一級)
森林鉄道(二級)
森林電話線
営林局所属外
自動車道
その他の道路
送電線
電話線
凹陥地
河川
水流
洄川
瀑布
堰
木橋
鉄石橋
吊橋
岩石地
崩壊地(岩)
崩壊地(土砂)
砂礫地
湿地
草生地
1:5,000
0m
100m
500m
1000m