木曽森林管理署 基本図 29

884～892 林班

福29

福島二九片之内第二九片

884 885 886 887 888 889 890 891 892

木曽町
王滝村

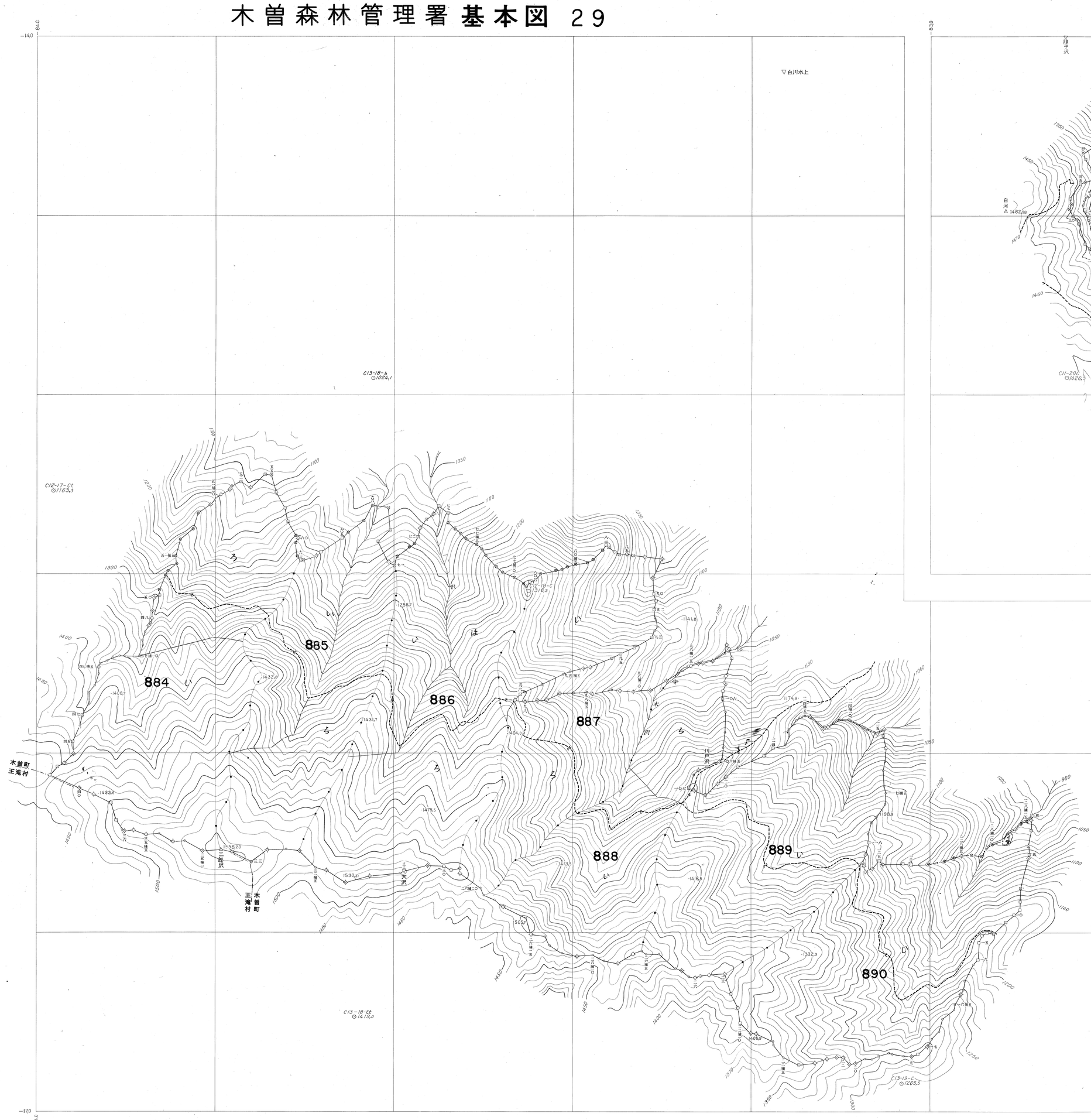

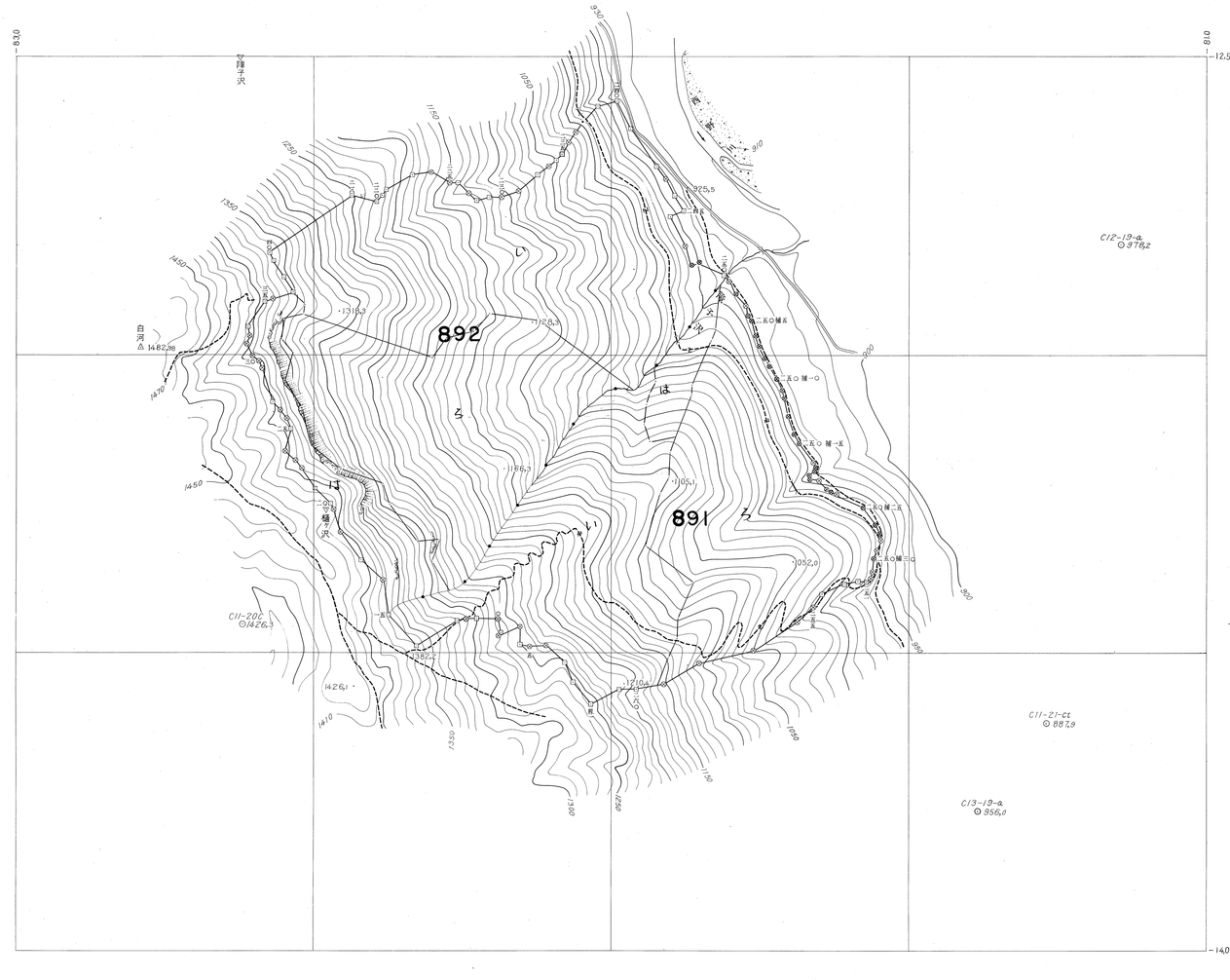

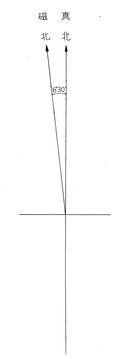

株式会社大場土木建築事務所調製

福島29

記号

基準点
- △ 国土地理院三角点
- □ 国土地理院水準点
- ▽ 図根主点
- ▼ 図根中間点
- ▽ 図根補助点
- ○ 図根空中標定点

境界点
- ロ 石標
- ⊗ 地中石標
- ◆ 地中標
- ◎ 合成樹脂標
- ◇ 天然石標
- ▽ 土管標
- ○ 木標
- ◦ 小木標
- ⊙ 石標
- ⊕ 立木標
- ⊘ 無標
- 予備標（石標）
- 予備標（天然石標）
- 予備標（コンクリート標）
- 林班界標
- 森林区画界
- 経営計画区界
- 事業区界
- 林班界
- 小班界
- 同一小班記号
- 管轄区画界
- 営林局界
- 営林署界
- 担当区界
- 行政区界
- 県界
- 郡市村界
- 町界
- 大字界
- 営林局所属
- 道路
- 自動車道
- 車道
- 牛馬道
- 歩道
- 森林鉄道（一級）
- 森林鉄道（二級）
- 森林電話線
- 営林局所属外
- 自動車道その他の道路
- 送電線
- 電話線
- 地川流布
- 凹地
- 河川
- 水涸湧
- 堰
- 鉄塔
- 木橋
- 石橋
- 鉄吊橋
- 岩石地
- 崩壊地（岩）
- 崩壊地（土砂）
- 砂礫地
- 湿地
- 草生地

1：5,000

0 100 500 1000m