諏12

南信森林管理署基本図 12

1201, 1219〜1227 林班

諏訪二四片之内第一二片

11

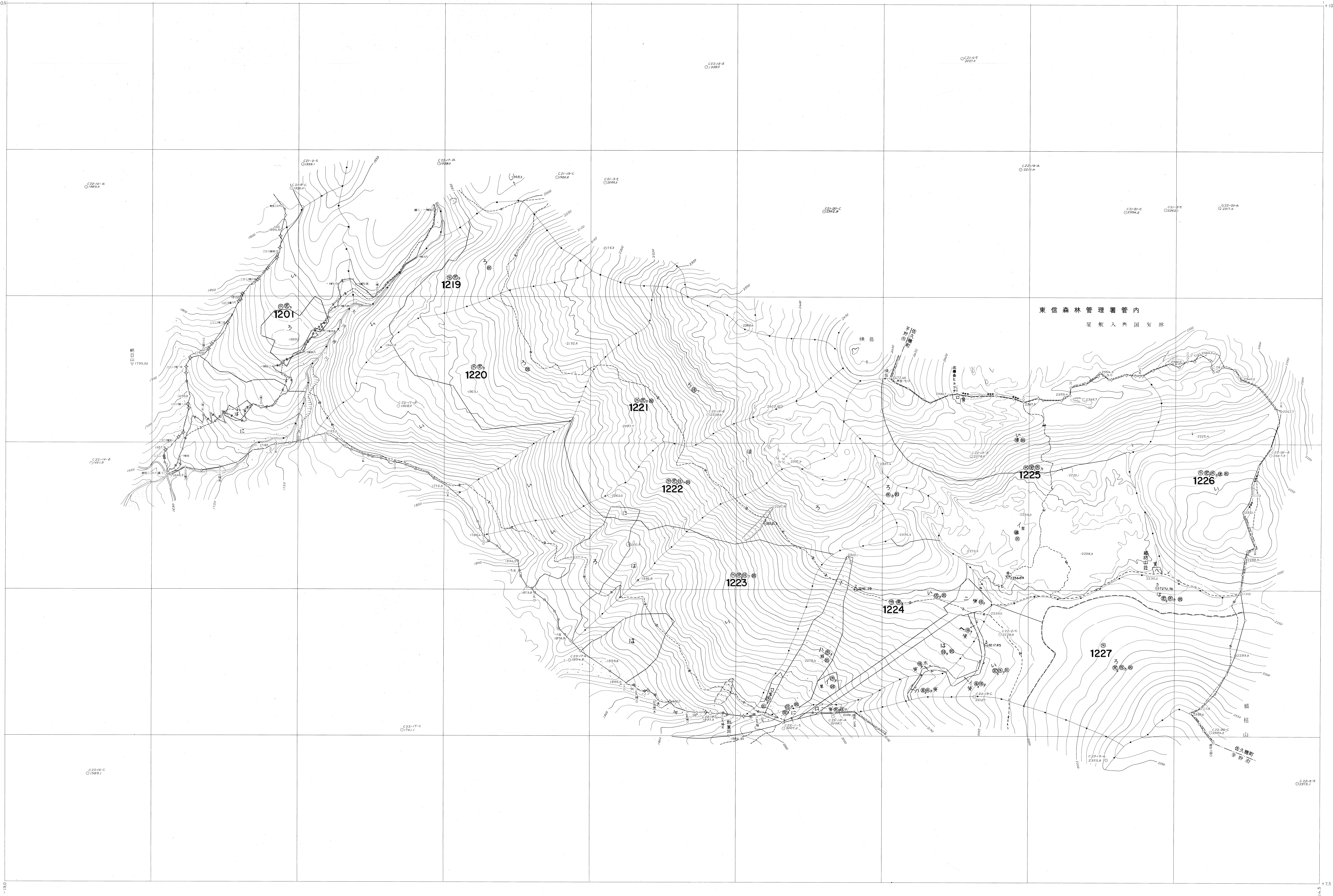
東信森林管理署管内
屋敷入奥国有林
横岳
横岳
2472,46
佐久穂町
茅野市
北横岳ヒュッテ
縞枯山
朝日山
1795,32
1201
1219
1220
1221
1222
1223
1224
1225
1226
1227
+10,5
-14,5
+7,5
-18,0

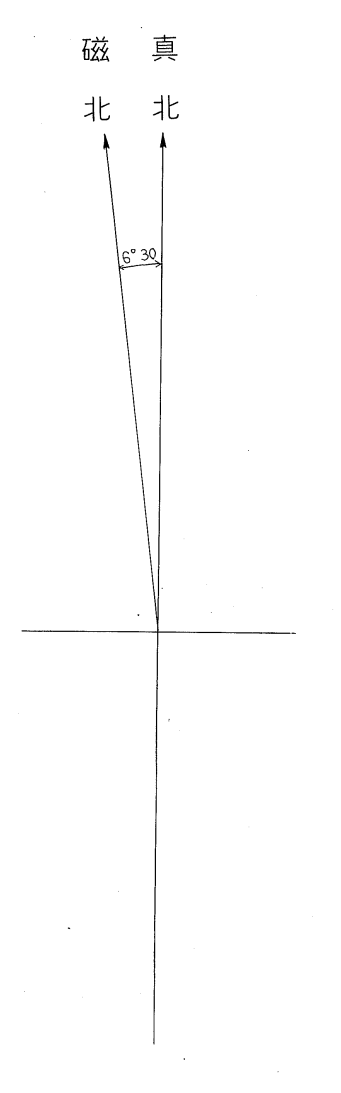

13

諏12

12


記号
基準点
国土地理院三角点
国土地理院水準点
図根主点
図根補点
空中図根点
標定点
境界点
石標
地中石標
コンクリート標
地中標
合成樹脂標
天然石標
土管標
木標
小木標
石塚
土塚
立木標
無標
予備標(石標)
予備標 (天然石標)
予備標(コンクリート標)
林班界標
森林区画界
経営計画区界
事業区界
林班界
小班界
同一小班記号
管轄区画界
営林局界
営林署界
担当区界
行政区界
県界
郡市界
町村界
大字界
営林局所属
自動車道
車道
牛馬道
歩道
森林鉄道(一級)
森林鉄道(二級)
森林電話線
営林局所属外
自動車道
その他の道路
送電線
電話線
凹陥地
河川
水流
涸川
瀑布
堰
木橋
鉄石橋
吊橋
岩石地
崩壊地(岩)
崩壊地(土砂)
砂礫地
湿地
草生地

1:5,000
0
100
500
1000m

株式会社大場土木建築事務所調製