信州のカラマツ撮影地マップ
【東信地域北部】

湯の丸高原（東御市）


地図

地図


地図

地図

高峰高原（小諸市）

地図


地図

地図

地図

湯の平高原（小諸市）


地図

地図

上田市武石上本入


地図

浅間山（御代田町塩野）


地図