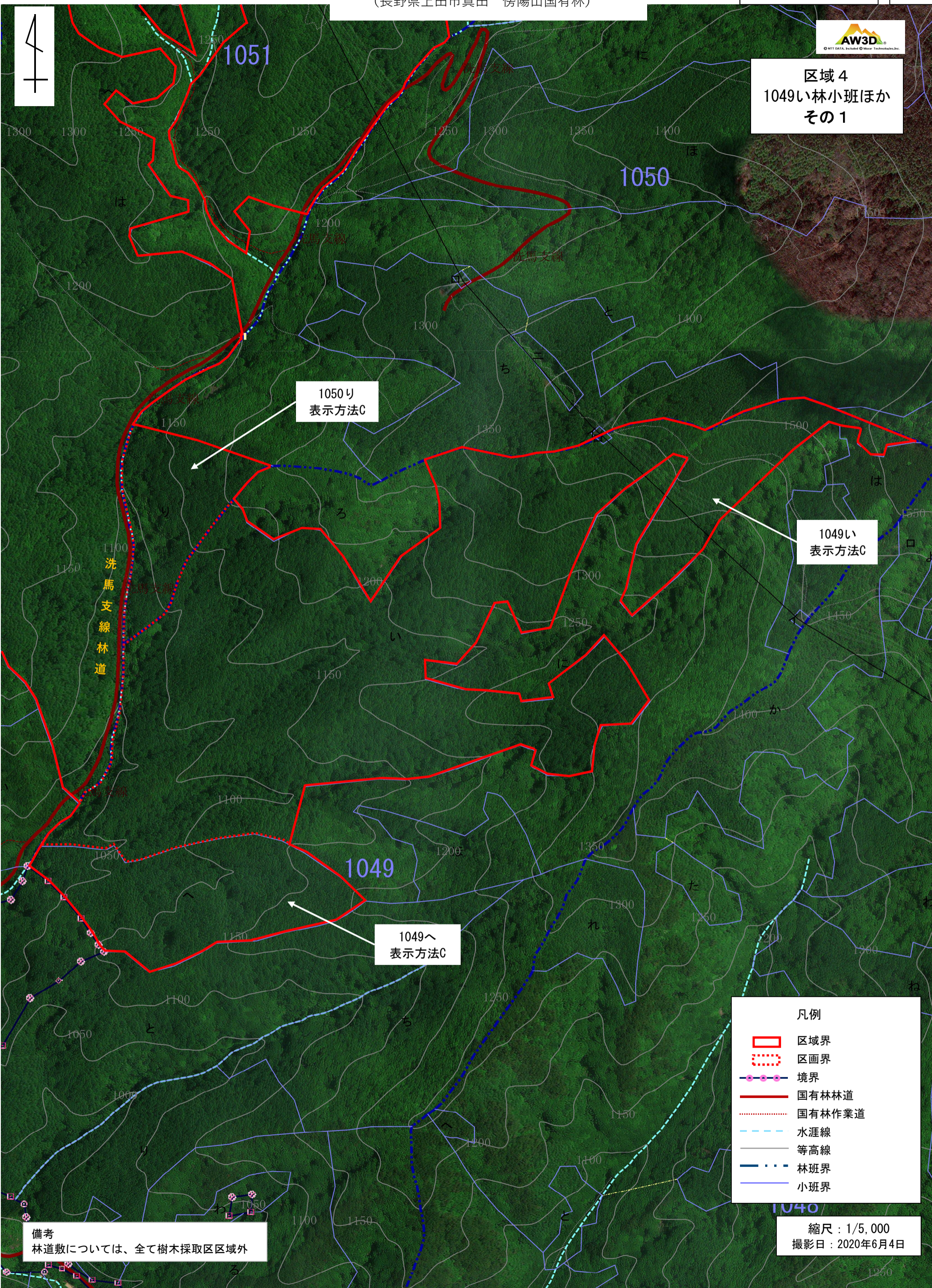




区域4
1049い林小班ほか
その1



1050り
表示方法C

1049い
表示方法C

1049へ
表示方法C

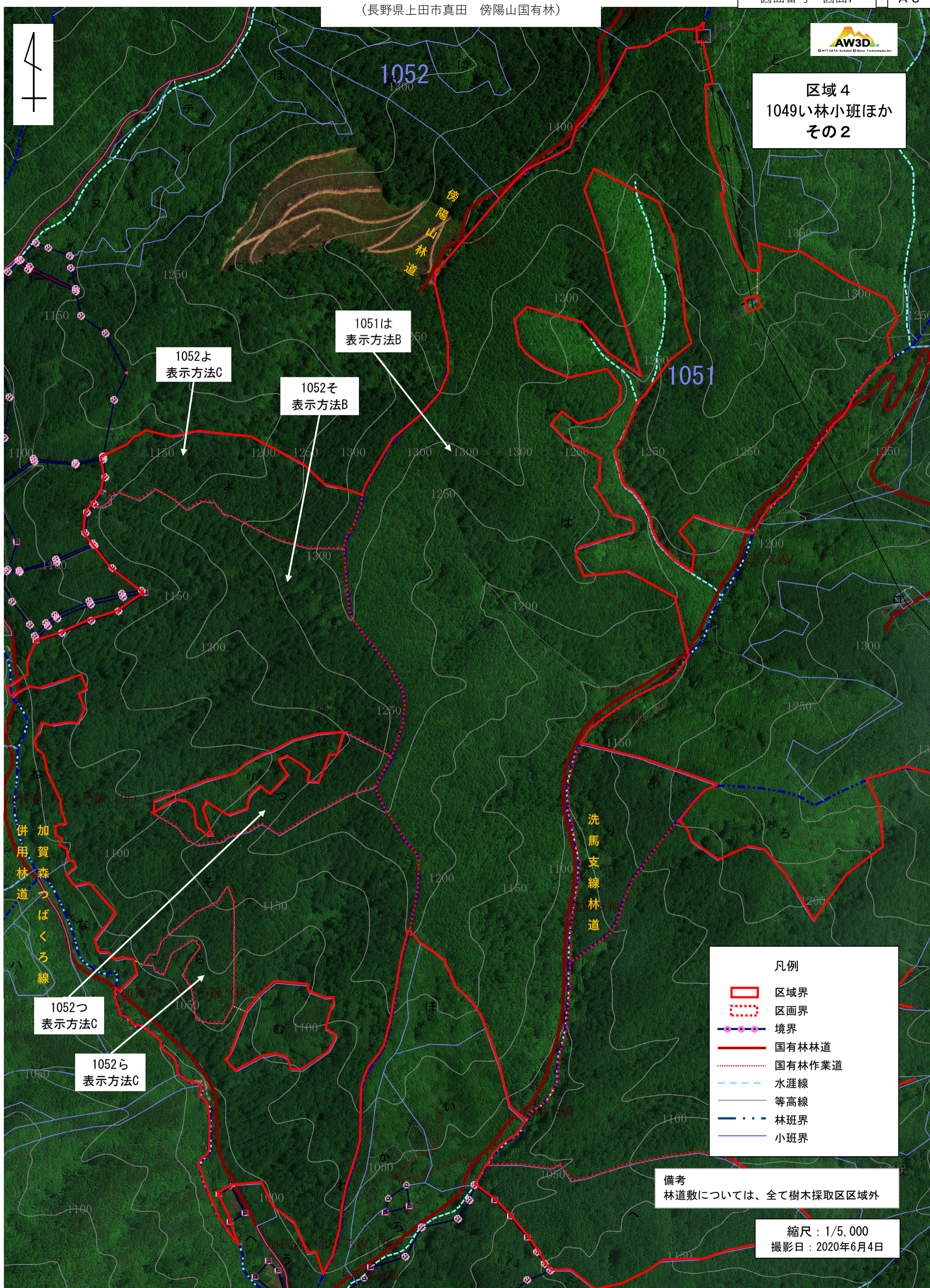
凡例	
	区域界
	区画界
	境界
	国有林林道
	国有林作業道
	水涯線
	等高線
	林班界
	小班界

備考
林道敷については、全て樹木採取区区域外

縮尺：1/5,000
撮影日：2020年6月4日



区域4
1049い林小班ほか
その2



1052よ
表示方法C

1051は
表示方法B

1052そ
表示方法B

1052つ
表示方法C

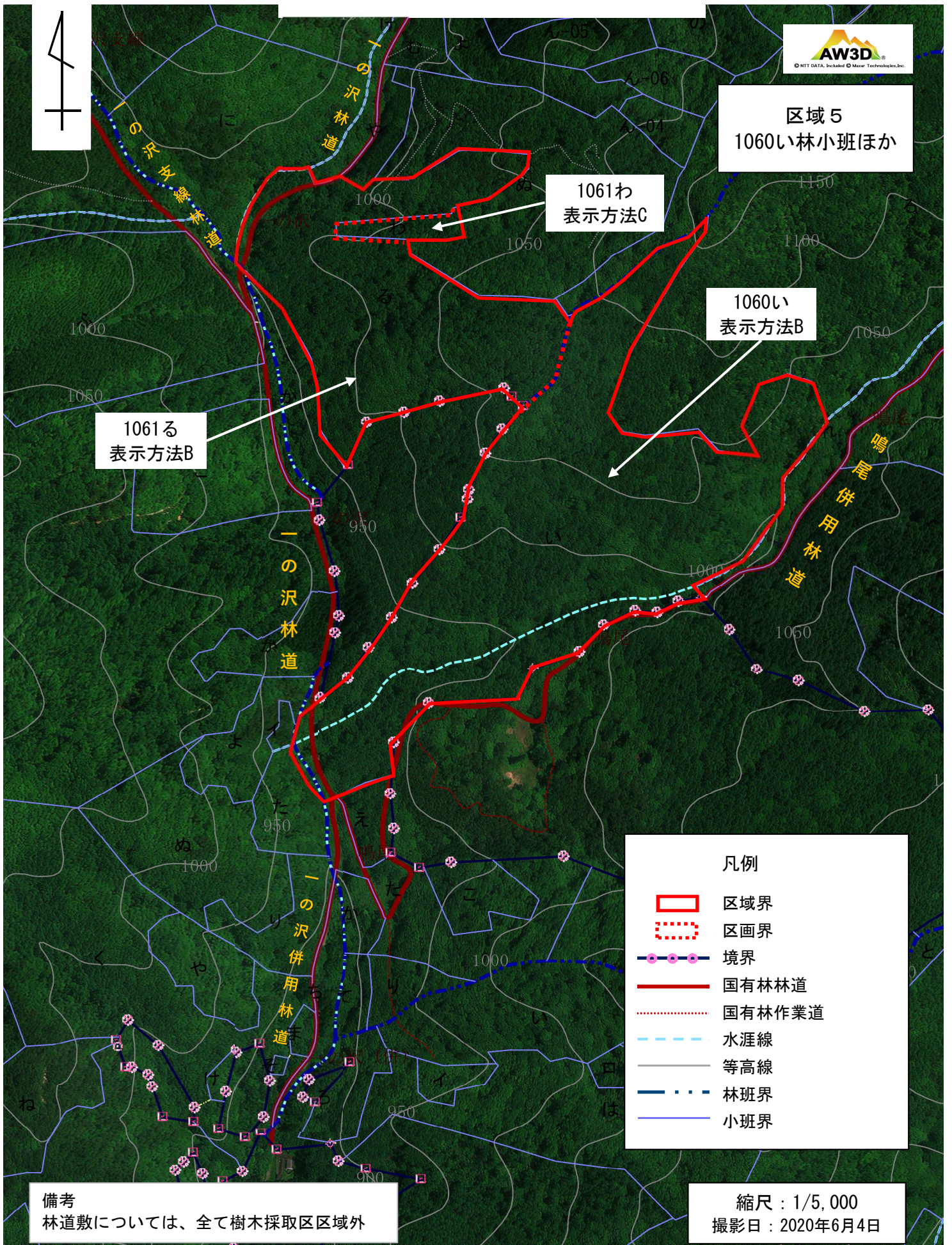
1052ら
表示方法C

- 凡例
- 区域界
 - 区画界
 - 境界
 - 国有林林道
 - 国有林作業道
 - 水涯線
 - 等高線
 - 林班界
 - 小班界

備考
林道敷については、全て樹木採取区区域外

縮尺：1/5,000
撮影日：2020年6月4日

中部1東信・真田樹木採取区区域図
(長野県上田市真田 傍陽山国有林)



区域5
1060い林小班ほか

1061わ
表示方法C

1060い
表示方法B

1061る
表示方法B

- 凡例
- 区域界
 - 区画界
 - 境界
 - 国有林林道
 - 国有林作業道
 - 水涯線
 - 等高線
 - 林班界
 - 小班界

備考
林道敷については、全て樹木採取区区域外

縮尺: 1/5,000
撮影日: 2020年6月4日

