


令和5年度 飛騨森林管理署夏厩森林事務所 部内概要



猪臥山山頂

スギ植栽木

境界標

スギ、カラマツ人工林(池本山国有林)



林野庁 中部森林管理局
飛騨森林管理署 夏厩森林事務所

<部内国有林の概要>

夏厩森林事務所は、岐阜県高山市清見町及び飛騨市河合町に位置する5つの国有林3,535.25ha(国有林野3,432.51ha・官行造林地102.74ha)を管轄しており、これらの国有林は、東海北陸自動車道・飛騨清見インターを中心に、南北に分布しています。

夏厩森林事務所部内の国有林は、その84%がスギ、ヒノキ、カラマツ等の人工林です。ここでは、木材生産のための伐採や、伐採跡地の植栽等の森林資源の育成が確実に行われており、森林の多面的機能の発揮を主眼に置いた取組が進められています。

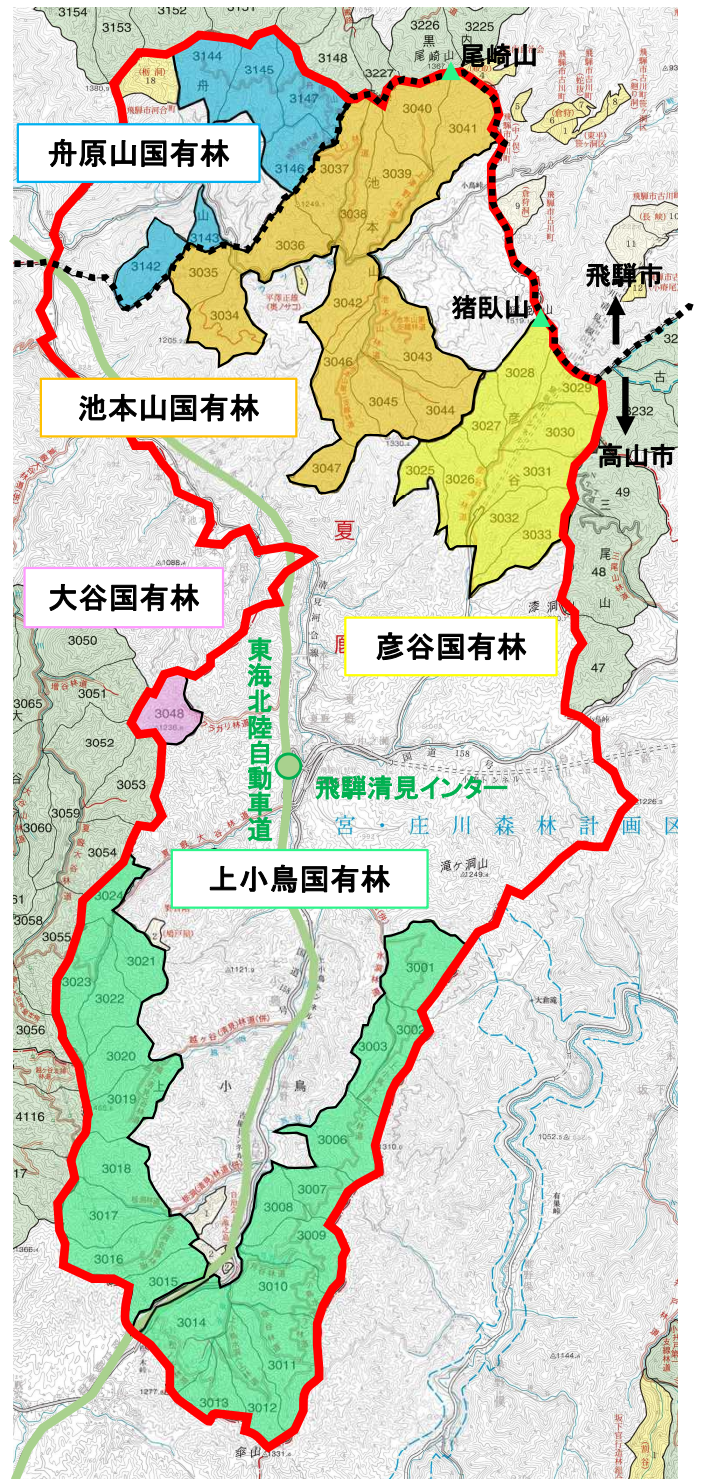
注：面積は、特記が無い限り令和2年4月1日時点のデータ

夏厩部内の気候・地況

年平均気温	10.6℃
年間降水量	2049.7mm
積雪量	7.99m
標高(国有林)	940m～1520m
地質	中生層、濃飛流紋岩
土壌	<ul style="list-style-type: none"> ・適潤性褐色森林土、 ・褐色森林土(偏乾亜型) ・乾性褐色森林土(粒状・堅果状構造型) ・乾性ポドゾル化土壌 ・乾性弱ポドゾル化土壌 ・適潤性黒色土

注：年平均気温、年間降水量、積雪量は、気象庁1991年～2020年のデータ(観測地点：河合)

管内図



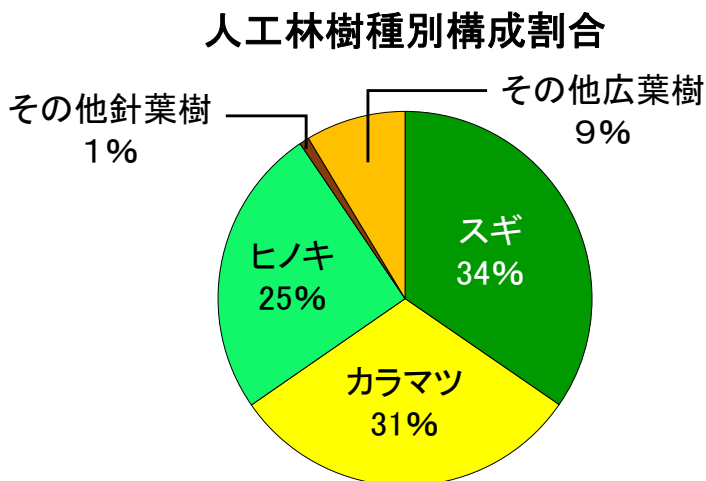
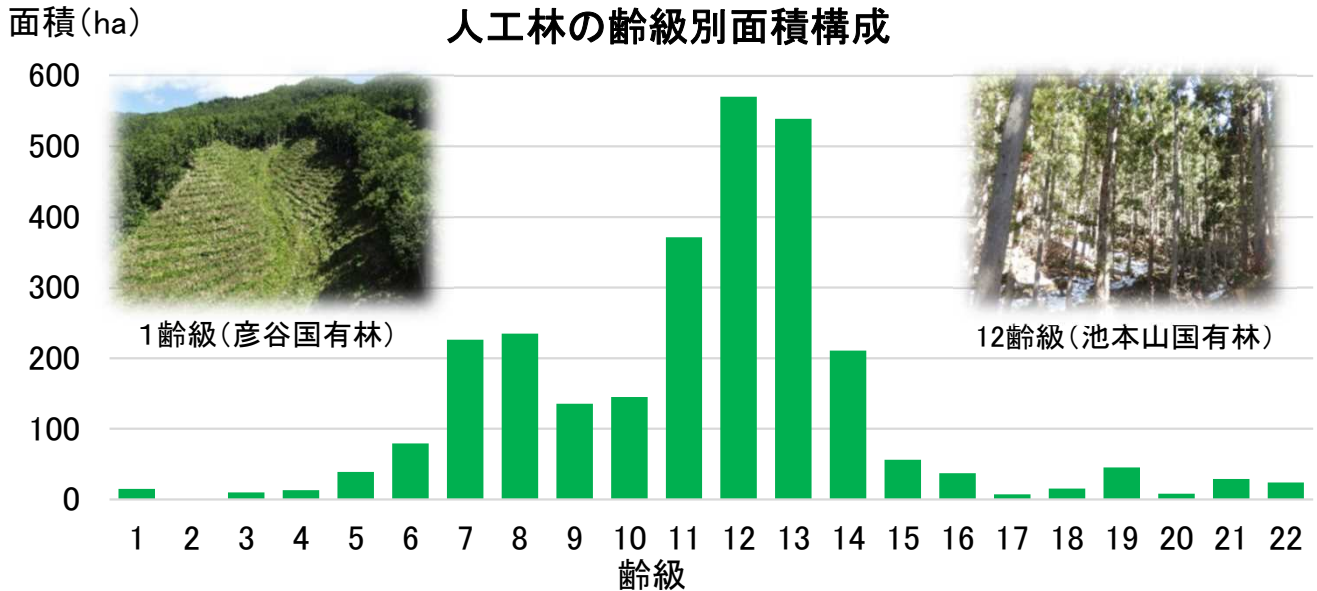
池本山国有林と尾崎山



ヒノキ等の人工林が広がる上小鳥国有林

<林況>

夏厩森林事務所部内の国有林は、標高940m～1520mに位置し、人工林率が84%と大部分を占め、人工林の68%が一般的な主伐期である50年生(11齢級)を超え、本格的な利用期を迎えています。人工林の樹種別構成割合は、スギ34%、カラマツ31%、ヒノキ25%で、その3樹種で90%を占めています。



スギ人工林
(上小鳥国有林)

<保安林>

夏厩森林事務所部内の国有林は、98% (3,457.11ha) が保安林に指定されており、伐採や土地の形質変更の際は、森林法で定められた手続き等を行うこととされています。

・水源かん養保安林 (3,428.76ha)

河川への流量調節機能発揮し、洪水、渇水を緩和したり、各種用水を確保したりします。

・土砂流出防備保安林 (28.35ha)

下流に重要な保全対象がある地域で崩壊、流出の危険がある区域等において、樹木や地表植生等により林地の表面侵食、崩壊による土砂の流出を防止します。



土砂流出防備保安林
(池本山国有林)

<機能類型>

国有林野事業では、国有林野を重視すべき機能に応じて「水源涵養」、「山地災害防止」、「自然維持」、「森林空間利用」、「快適環境形成」の5タイプに区分し、公益重視の管理経営を一層推進しています。

なお、夏厩森林事務所部内の国有林野は、水源涵養タイプと山地災害防止タイプの2つに区分されています。



水源涵養タイプのカラマツ人工林
(彦谷国有林)

区 分	管理経営の考え方	面積 (ha)
水源涵養 タイプ	人工林の間伐や伐期の長期化、広葉樹の導入による育成複層林への誘導等を推進し、森林資源の有効活用にも配慮	3,326.38
山地災害防止 タイプ	根や表土の保全、下層植生の発達した森林の維持	106.13
自然維持 タイプ	良好な自然環境を保持する森林、希少な生物の生育・生息に適した森林の維持	—
森林空間利用 タイプ	保健・文化・教育的利用の形態に応じた多様な森林の維持・造成	—
快適環境形成 タイプ	汚染物質の高い吸着能力、抵抗性がある樹種から構成される森林の維持	—

<各国有林野の概要>

夏厩森林事務所部内の国有林野(3,432.51ha)は、「上小鳥国有林」、「彦谷国有林」、「池本山国有林」、「舟原山国有林」、「大谷国有林」の5つの国有林で構成されています。

上小鳥国有林(3001~3024林班)

夏厩森林事務所部内の南部、東海北陸自動車道の東西に位置しています。降雪量が多いものの、比較的雪質が軽いため、特に3001~3014林班にかけては、根曲がりが少ない素性の良いヒノキが生育しています。また、若齢の造林地が多い為、保育作業が盛んに行われています。



彦谷国有林(3025～3033林班)

県道90号古川清見線(卯の花街道)の猪臥山トンネル周辺に位置しています。昭和20年代後半から30年代にかけて植栽されたスギ、カラマツの人工林が広がっています。また、当国有林には猪臥山があり、林道の一部が登山コースとして利用されています。



池本山国有林(3034～3047林班)

彦谷国有林と舟原山国有林に隣接し、北側に尾崎山があります。昭和20年代後半から30年代にかけて植栽された、スギを主体とした人工林が広がり、主伐や搬出間伐が盛んに行われ、主伐跡地では、保育作業が盛んに行われています。



大谷国有林(3048林班)

大谷森林事務所部内に隣接する約50haの小規模な国有林で、その全てが広葉樹を主体とした天然林です。



舟原山国有林(3142～3147林班)

池本山国有林に隣接し、昭和50年前後に盛んに植栽されたスギを主体とする人工林が広がっています。



<令和5年度事業予定>

夏厩森林事務所部内の国有林野では、宮・庄川森林計画区国有林野施業実施計画に基づき各種事業を実行しています。令和5年度は、製品生産事業と造林事業が予定されています。

○製品生産事業

区分	事業概要	生産量	備考
保育間伐(活用型)	間伐 52.91 ha	4,000 m ³	池本山国有林3045い林小班外



間伐木の搬出
(池本山国有林)



搬出、造材された間伐材
(池本山国有林)



間伐後の林相
(池本山国有林)

○造林事業

作業種	事業概要	実行面積	備考
新植植付	春(カラマツ17,100本)	5.68 ha	上小鳥国有林3015ほ林小班外
補植植付	春(カラマツ1,500本)	3.15 ha	上小鳥国有林3014へ①林小班
忌避剤散布	年2回散布(春、秋)	72.90 ha	上小鳥国有林3009い林小班外
下刈	筋刈、全刈	34.13 ha	上小鳥国有林3009い林小班外
除草工	路肩部雑草刈払	1.30 km	舟原山滝ヶ洞(上)林道



新植植付
(上小鳥国有林)



忌避剤散布
(彦谷国有林)



下刈
(池本山国有林)

<国有林野の活用>

飛騨森林管理署では、住民福祉の向上等に貢献するため、地方公共団体や電力会社等に対して、国有林野の貸付を行っています。なお、国有林野の活用にあたっては、公益的機能の発揮等との調整を図ることとし、定期的な巡視や貸付相手との連絡調整等を通じて、国有林野が適切に活用されるようにつとめています。



変電送電設備用地敷
(上小鳥国有林)



携帯電話無線局
(上小鳥国有林)



無線中継所敷
(彦谷国有林)

＜企業による森林づくり＞

国有林野事業では、企業等が契約者となって社会貢献、社員教育の場として森林づくりを行う「法人の森林」を設定しています。夏厩森林事務所部内では、日本品質保証機構（JQA）と分収育林契約を締結し、彦谷国有林の一部を「法人の森林」として設定し、林業体験等の活動の場を提供しています。



JQAの森林での活動の様子
（彦谷国有林）

＜関係機関と連携した取組＞

○国有林クリーン活動

中部森林管理局では、地域への貢献と国有林野事業の存在を地域にアピールすることを目的として、局内各地で清掃活動を行っています。飛騨森林管理署では、夏厩森林事務所部内の彦谷国有林及び隣接する県道90号線古川清見線（卯の花街道）において、国有林クリーン活動と称して清掃活動を開催しています。本活動は、名古屋林業土木協会等の関係団体に協力要請を行い、ゴミ拾いや草刈りを実施しています。

令和4年度の活動は、6月2日に開催され、総勢47名が参加し、猪臥山登山口の駐車場周辺等の草刈りやゴミ拾いを行い、軽トラックの荷台がいっぱいになるほどの量のゴミを回収しました。



集合写真



当日の様子①（ゴミ拾い）



当日の様子②（ゴミ拾い）

○センサーカメラの設置

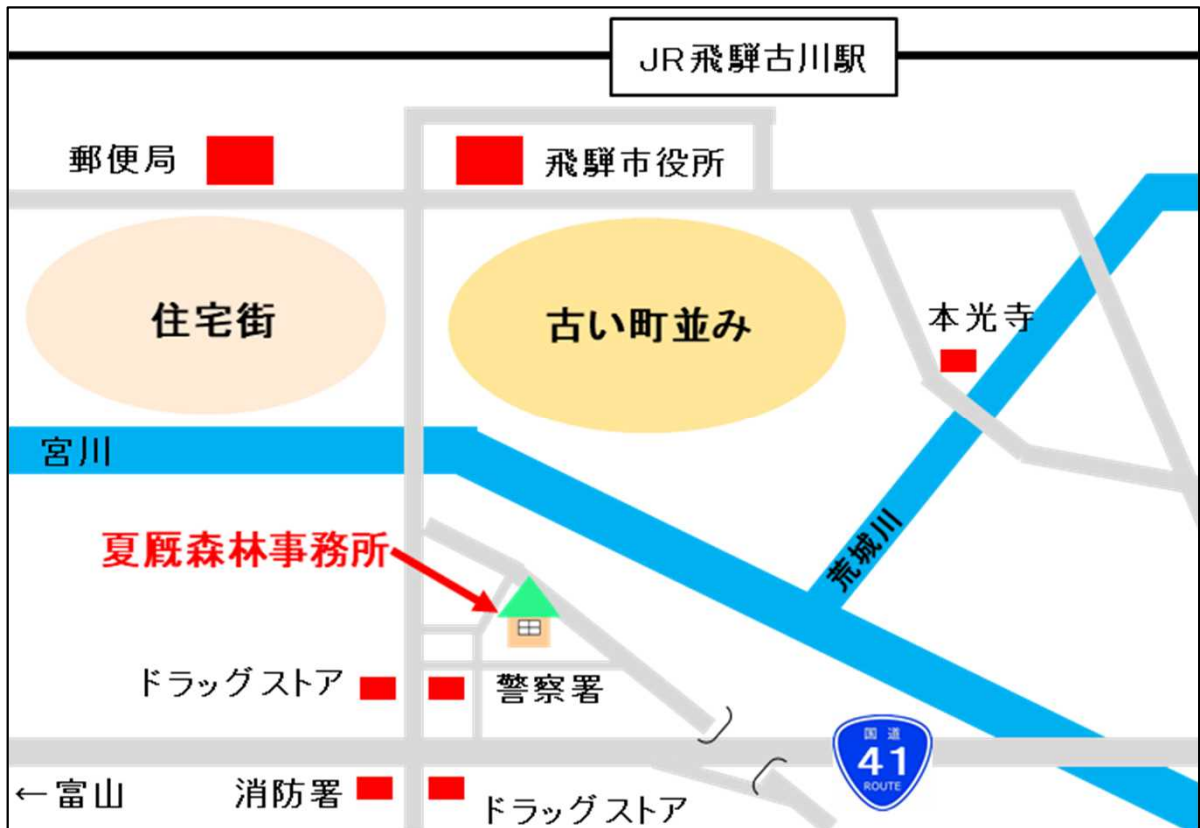
飛騨森林管理署では、岐阜県野生動物管理推進センターの岐阜県野生動物広域モニタリング事業に協力し、当署管内の国有林野を自動撮影カメラの設置場所として提供しています。夏厩森林事務所部内では、池本山国有林と大谷国有林を設置場所として提供し、カメラのバッテリー交換等のメンテナンス作業を行っています。



設置中の自動撮影カメラ
（大谷国有林）



<夏厩森林事務所へのアクセス>



林野庁 中部森林管理局
飛驒森林管理署 夏厩森林事務所

〒509-4256 岐阜県飛驒市古川町高野162-3

(TEL) 0577-73-2786