

(立 木)

令 和 7 年 度 第 3 回

資格付一般競争入札物件明細書

(1 号物件)

東 信 森 林 管 理 署

全体材積集計表

入札番号 1 - 1

拡大方法 面積拡大

1. 物件所在地 和田山国有林 1127ほ 林小班
2. 面 積 8.07 HA
3. 伐 採 種 皆伐
4. 林 齢 56 年生
5. 搬 出 期 間 60 ヶ月

樹種	全体材積(m3)	標準地調査明細書
カラマツ	1,689.78	別紙 2 のとおり
アカマツ	547.64	
コメツガ	16.39	
クリ	47.28	
ナラ	119.30	
シラカバ	5.93	
ウダイカンバ	14.66	
サクラ	11.52	
他Lブナ群	111.47	
合計	2,563.97	

標準地調査明細書

入札番号	物件所在地		標準地番号
1	和田山国有林 1127ほ		1
全体面積 (ha)	8.07	拡大面積 (ha)	0.86
全体標準地面積 (ha)	0.46	標準地面積 (ha)	0.05

※拡大面積及び標準地面積については本標準地に対する面積である。

アカマツ				
区分	胸高直径	樹高	本数	材積
一般材	30	14	1	0.46
	28	17	1	0.50
	26	17	1	0.44
一般材 計			3	1.40
低質材			2	0.35
樹種 計			5	1.75
他Lブナ群				
区分	胸高直径	樹高	本数	材積
一般材	38	17	1	0.79
一般材 計			1	0.79
低質材			16	3.71
樹種 計			17	4.50
ナラ				
区分	胸高直径	樹高	本数	材積
一般材	28	15	1	0.39
一般材 計			1	0.39
低質材			11	3.14
樹種 計			12	3.53
シラカバ				
区分	胸高直径	樹高	本数	材積
一般材				
一般材 計				
低質材			2	0.34
樹種 計			2	0.34
クリ				
区分	胸高直径	樹高	本数	材積
一般材	30	17	1	0.51
一般材 計			1	0.51
低質材				
樹種 計			1	0.51
一般材 合計			6	3.09
低質材 合計			31	7.54
総計			37	10.63

標準地調査明細書

入札番号	物件所在地		標準地番号
1	和田山国有林 1127ほ		2
全体面積 (ha)	8.07	拡大面積 (ha)	0.92
全体標準地面積 (ha)	0.46	標準地面積 (ha)	0.05

※拡大面積及び標準地面積については本標準地に対する面積である。

カラマツ				
区分	胸高直径	樹高	本数	材積
一般材	32	24	1	0.94
	24	23	1	0.53
	32	25	1	0.99
	36	25	1	1.21
	24	25	1	0.59
	34	24	1	1.05
	30	24	2	1.68
	40	27	1	1.59
	20	19	1	0.30
	22	23	1	0.45
	38	27	1	1.45
	22	16	1	0.30
	32	29	1	1.17
	20	18	1	0.28
一般材 計			15	12.53
低質材			2	0.35
樹種 計			17	12.88
アカマツ				
区分	胸高直径	樹高	本数	材積
一般材	46	22	1	1.54
	30	20	1	0.68
	32	18	1	0.69
一般材 計			3	2.91
低質材			22	5.94
樹種 計			25	8.85
クリ				
区分	胸高直径	樹高	本数	材積
一般材				
一般材 計				
低質材			1	0.13
樹種 計			1	0.13
一般材 合計			18	15.44
低質材 合計			25	6.42
総計			43	21.86

標準地調査明細書

入札番号	物件所在地		標準地番号
1	和田山国有林 1127ほ		3
全体面積(ha)	8.07	拡大面積(ha)	0.87
全体標準地面積(ha)	0.46	標準地面積(ha)	0.05

※拡大面積及び標準地面積については本標準地に対する面積である。

カラマツ				
区分	胸高直径	樹高	本数	材積
一般材	34	20	1	0.85
	36	21	1	1.00
	38	24	1	1.27
	22	22	1	0.43
	34	24	2	2.10
	28	21	1	0.64
	36	22	1	1.05
	18	14	1	0.18
	24	20	1	0.46
	36	23	1	1.10
	32	22	1	0.86
	22	21	1	0.41
	28	22	1	0.67
	40	23	1	1.33
	24	18	1	0.41
	26	21	1	0.56
	26	24	1	0.65
	30	23	1	0.80
	28	24	2	1.48
	32	25	1	0.99
	36	24	1	1.16
	28	23	1	0.71
	40	24	1	1.39
	28	22	1	0.67
	34	23	1	1.00
	26	20	1	0.53
	22	20	1	0.39
	28	20	1	0.61
一般材 計			30	23.70
低質材			3	0.71
樹種 計			33	24.41
ナラ				
区分	胸高直径	樹高	本数	材積
一般材				
一般材 計				
低質材			1	0.34
樹種 計			1	0.34
一般材 合計			30	24.41
低質材 合計			4	1.76
総計			34	26.17

標準地調査明細書

入札番号	物件所在地		標準地番号
1	和田山国有林 1127ほ		4
全体面積(ha)	8.07	拡大面積(ha)	0.88
全体標準地面積(ha)	0.46	標準地面積(ha)	0.05

※拡大面積及び標準地面積については本標準地に対する面積である。

カラマツ				
区分	胸高直径	樹高	本数	材積
一般材	32	21	2	1.62
	20	15	1	0.23
	22	18	2	0.70
	24	17	2	0.76
	22	19	1	0.37
	24	15	1	0.33
	30	21	1	0.73
	20	14	2	0.44
	24	14	1	0.31
	26	17	1	0.44
	28	17	1	0.51
	24	16	2	0.72
	24	18	1	0.41
	20	18	2	0.56
	22	20	1	0.39
	26	19	1	0.50
	26	18	1	0.47
	26	16	1	0.41
	30	17	2	1.16
	28	23	1	0.71
	18	17	1	0.22
	22	17	1	0.32
	28	14	1	0.41
	30	21	1	0.73
	30	20	1	0.69
一般材 計			32	14.14
低質材			1	0.13
樹種 計			33	14.27
他Lブナ群				
区分	胸高直径	樹高	本数	材積
一般材				
一般材 計				
低質材			1	0.23
樹種 計			1	0.23
一般材 合計			32	14.27
低質材 合計			2	0.36
総計			34	14.63

標準地調査明細書

入札番号	物件所在地		標準地番号
1	和田山国有林 1127ほ		5
全体面積(ha)	8.07	拡大面積(ha)	0.87
全体標準地面積(ha)	0.46	標準地面積(ha)	0.05

※拡大面積及び標準地面積については本標準地に対する面積である。

カラマツ				
区分	胸高直径	樹高	本数	材積
一般材	34	21	1	0.90
	26	19	2	1.00
	18	16	1	0.20
	26	20	2	1.06
	28	21	1	0.64
	26	21	1	0.56
	28	22	1	0.67
	24	20	1	0.46
	28	18	1	0.54
	26	19	1	0.50
一般材 計			12	6.53
低質材			1	0.15
樹種 計			13	6.68
アカマツ				
区分	胸高直径	樹高	本数	材積
一般材	26	16	1	0.41
一般材 計			1	0.41
低質材			10	3.04
樹種 計			11	3.45
ケリ				
区分	胸高直径	樹高	本数	材積
一般材	34	18	1	0.68
	24	17	1	0.34
一般材 計			2	1.02
低質材			1	0.25
樹種 計			3	1.27
ナラ				
区分	胸高直径	樹高	本数	材積
一般材				
一般材 計				
低質材			5	1.87
樹種 計			5	1.87
他Lブナ群				
区分	胸高直径	樹高	本数	材積
一般材				
一般材 計				
低質材			4	0.78
樹種 計			4	0.78
ウダイカンバ				
区分	胸高直径	樹高	本数	材積
一般材				
一般材 計				
低質材			4	0.84
樹種 計			4	0.84
サクラ				
区分	胸高直径	樹高	本数	材積
一般材				
一般材 計				
低質材			2	0.48
樹種 計			2	0.48
一般材 合計			15	7.96
低質材 合計			27	7.41
総計			42	15.37

標準地調査明細書

入札番号	物件所在地		標準地番号
1	和田山国有林 1127ほ		6
全体面積(ha)	8.07	拡大面積(ha)	0.87
全体標準地面積(ha)	0.46	標準地面積(ha)	0.05

※拡大面積及び標準地面積については本標準地に対する面積である。

アカマツ				
区分	胸高直径	樹高	本数	材積
一般材	28	15	1	0.44
	18	9	1	0.11
	24	13	1	0.28
	34	17	1	0.72
	30	12	1	0.39
	16	9	1	0.09
一般材 計			6	2.03
低質材			44	6.58
樹種 計			50	8.61
コメツガ				
区分	胸高直径	樹高	本数	材積
一般材				
一般材 計				
低質材			6	0.94
樹種 計			6	0.94
ナラ				
区分	胸高直径	樹高	本数	材積
一般材				
一般材 計				
低質材			1	0.21
樹種 計			1	0.21
一般材 合計			6	2.03
低質材 合計			51	7.73
総計			57	9.76

標準地調査明細書

入札番号	物件所在地		標準地番号
1	和田山国有林 1127ほ		7
全体面積 (ha)	8.07	拡大面積 (ha)	0.87
全体標準地面積 (ha)	0.46	標準地面積 (ha)	0.05

※拡大面積及び標準地面積については本標準地に対する面積である。

標準地調査明細書

入札番号	物件所在地		標準地番号
1	和田山国有林 1127ほ		8
全体面積 (ha)	8.07	拡大面積 (ha)	0.87
全体標準地面積 (ha)	0.46	標準地面積 (ha)	0.05

※拡大面積及び標準地面積については本標準地に対する面積である。

カラマツ				
区分	胸高直径	樹高	本数	材積
一般材	26	17	1	0.44
	26	19	2	1.00
	24	20	1	0.46
	28	21	2	1.28
	28	20	1	0.61
	20	13	1	0.20
	26	21	1	0.56
	20	20	1	0.32
	28	20	1	0.61
	18	19	1	0.24
	22	21	2	0.82
	34	22	1	0.95
	18	20	1	0.26
	30	20	1	0.69
	22	22	1	0.43
	32	23	2	1.80
	34	24	1	1.05
	28	23	1	0.71
	18	14	1	0.18
	24	21	1	0.48
	34	23	1	1.00
	22	19	1	0.37
	32	24	1	0.94
	22	17	2	0.64
	36	25	1	1.21
	30	24	1	0.84
	22	18	1	0.35
	20	19	1	0.30
	26	22	1	0.59
一般材 計			34	19.33
低質材				
樹種 計			34	19.33
クリ				
区分	胸高直径	樹高	本数	材積
一般材				
一般材 計				
低質材			1	0.11
樹種 計			1	0.11
サクラ				
区分	胸高直径	樹高	本数	材積
一般材				
一般材 計				
低質材			1	0.10
樹種 計			1	0.10
ナラ				
区分	胸高直径	樹高	本数	材積
一般材				
一般材 計				
低質材			1	0.14
樹種 計			1	0.14
他Lフナ群				
区分	胸高直径	樹高	本数	材積
一般材				
一般材 計				
低質材			4	0.88
樹種 計			4	0.88
一般材 合計			34	19.33
低質材 合計			7	1.23
総計			41	20.56

カラマツ				
区分	胸高直径	樹高	本数	材積
一般材	26	19	1	0.50
	18	15	1	0.19
	28	19	1	0.57
	16	14	1	0.14
	24	18	2	0.82
	22	17	2	0.64
	22	18	2	0.70
一般材 計			10	3.56
低質材				
樹種 計			10	3.56
アカマツ				
区分	胸高直径	樹高	本数	材積
一般材	28	16	1	0.47
	36	15	1	0.71
	32	17	1	0.65
一般材 計			3	1.83
低質材			33	6.95
樹種 計			36	9.23
クリ				
区分	胸高直径	樹高	本数	材積
一般材				
一般材 計				
低質材			4	0.69
樹種 計			4	0.69
ナラ				
区分	胸高直径	樹高	本数	材積
一般材				
一般材 計				
低質材			5	0.75
樹種 計			5	0.75
一般材 合計			13	5.39
低質材 合計			42	8.39
総計			55	13.78

標準地調査明細書

入札番号	物件所在地		標準地番号
1	和田山国有林		9
	1127ほ		
全体面積(ha)	8.07	拡大面積(ha)	0.92
全体標準地面積(ha)	0.46	標準地面積(ha)	0.05

※拡大面積及び標準地面積については本標準地に対する面積である。

カラマツ				
区分	胸高直径	樹高	本数	材積
一般材	26	20	2	1.06
	32	21	1	0.81
	24	19	1	0.43
	36	24	1	1.16
	30	13	1	0.13
	28	19	1	0.57
	22	14	1	0.26
	30	20	1	0.69
	34	21	2	1.80
	30	21	1	0.73
	26	19	1	0.50
	22	19	2	0.74
	28	20	1	0.61
	20	17	1	0.27
	20	16	1	0.25
	20	18	2	0.56
	16	16	1	0.16
	22	17	1	0.32
	24	18	1	0.41
	30	17	1	0.58
	24	16	1	0.36
	32	21	1	0.81
	28	19	1	0.57
	20	13	1	0.20
	30	20	1	0.69
	26	21	1	0.56
	22	18	1	0.35
一般材 計			31	15.58
低質材			4	0.70
樹種 計			35	16.28
サクラ				
区分	胸高直径	樹高	本数	材積
一般材				
一般材 計				
低質材			1	0.08
樹種 計			1	0.08
一般材 合計			31	15.58
低質材 合計			5	0.78
総計			36	16.36

全体材積集計表

入札番号 1 - 2

拡大方法 面積拡大

1. 物件所在地 和田山 1127い 林小班
 2. 面 積 18.18 HA
 3. 伐 採 種 皆伐
 4. 林 齢 56 年生
 5. 搬 出 期 間 60 ヶ月

樹種	全体材積(m3)	標準地調査明細書
カラマツ	4,233.97	別紙 2 のとおり
アカマツ	1,213.10	
クリ	456.97	
ナラ	51.68	
オニグルミ	100.30	
シラカバ	10.18	
ケヤキ	7.35	
サクラ	55.43	
キハダ	10.75	
カエデ	19.99	
センノキ	7.35	
他にブナ群	196.82	
合計	6,363.89	

標準地調査明細書

入札番号	物件所在地		標準地番号
1	和田山国有林 1127い		1
全体面積(ha)	18.18	拡大面積(ha)	18.18
全体標準地面積(ha)	0.96	標準地面積(ha)	0.96

※拡大面積及び標準地面積については本標準地に対する面積である。

カラマツ				
区分	胸高直径	樹高	本数	材積
一般材	28	27	1	0.85
	24	25	1	0.59
一般材 計			2	1.44
低質材				
樹種 計			2	1.44
アカマツ				
区分	胸高直径	樹高	本数	材積
一般材	22	24	1	0.46
	34	26	1	1.14
	50	23	1	1.85
	38	24	1	1.27
一般材 計			4	4.72
低質材 計			3	2.29
樹種 計			7	7.01
クリ				
区分	胸高直径	樹高	本数	材積
一般材	36	22	1	0.97
	28	23	1	0.65
	54	21	1	1.94
	34	24	1	0.98
	42	24	1	1.44
一般材 計			5	5.98
低質材			5	2.81
樹種 計			10	8.79
サクラ				
区分	胸高直径	樹高	本数	材積
一般材				
一般材 計				
低質材			2	0.48
樹種 計			2	0.48
一般材 合計			11	12.14
低質材 合計			10	5.58
総計			21	17.72

標準地調査明細書

入札番号	物件所在地		標準地番号
1	和田山国有林 1127い		2
全体面積(ha)	18.18	拡大面積(ha)	0.94
全体標準地面積(ha)	0.96	標準地面積(ha)	0.05

※拡大面積及び標準地面積については本標準地に対する面積である。

カラマツ				
区分	胸高直径	樹高	本数	材積
一般材	24	27	1	0.64
	28	25	1	0.78
	28	28	1	0.88
	34	28	1	1.25
	28	24	1	0.74
	30	24	1	0.84
	32	25	1	0.37
	28	25	1	0.78
	30	26	1	0.92
一般材 計			9	7.20
低質材 計				
樹種 計			9	7.20
他Lブナ群				
区分	胸高直径	樹高	本数	材積
一般材				
一般材 計				
低質材			2	3.29
樹種 計			2	3.29
オニグルミ				
区分	胸高直径	樹高	本数	材積
一般材				
一般材 計				
低質材			1	1.03
樹種 計			1	1.03
一般材 合計			9	7.20
低質材 合計			3	4.32
総計			12	11.52

標準地調査明細書

入札番号	物件所在地		標準地番号
1	和田山国有林 1127㍿		3
全体面積(ha)	18.18	拡大面積(ha)	9.41
全体標準地面積(ha)	0.96	標準地面積(ha)	0.50

※拡大面積及び標準地面積については本標準地に対する面積である。

カラマツ				
区分	胸高直径	樹高	本数	材積
一般材	26	25	1	0.68
	26	23	1	0.62
	30	25	1	0.88
	26	25	1	0.68
	22	20	1	0.39
	34	25	1	1.10
	18	19	1	0.24
	18	20	1	0.26
	18	19	1	0.24
	36	25	1	1.21
	20	20	1	0.32
	28	26	1	0.81
	28	27	1	0.85
	18	23	1	0.30
	24	25	1	0.59
	30	26	1	0.92
	36	27	1	1.32
	24	25	1	0.59
	28	27	1	0.85
	30	25	1	0.88
	20	18	1	0.28
	32	28	2	2.24
	38	25	1	1.33
一般材				
一般材 計			24	17.58
低質材				
一般材 合計			24	17.58
低質材 合計				
総計			24	17.58

標準地調査明細書

入札番号	物件所在地		標準地番号
1	和田山国有林 1127㍿		4
全体面積(ha)	18.18	拡大面積(ha)	0.94
全体標準地面積(ha)	0.96	標準地面積(ha)	0.05

※拡大面積及び標準地面積については本標準地に対する面積である。

アカマツ				
区分	胸高直径	樹高	本数	材積
一般材	22	16	1	0.30
	40	23	1	1.32
	32	22	1	0.85
	32	21	1	0.81
	34	21	1	0.91
	32	22	1	0.85
	32	24	1	0.93
	32	24	1	0.93
	18	16	1	0.21
	24	19	1	0.42
	30	19	1	0.64
	22	20	1	0.38
	20	17	1	0.27
	28	19	1	0.57
	28	21	1	0.63
	24	20	1	0.45
	20	17	1	0.27
	26	18	1	0.46
	26	22	1	0.57
一般材				
一般材 計			19	11.77
低質材			21	4.48
樹種 計			40	16.25
クニ				
区分	胸高直径	樹高	本数	材積
一般材 計				
低質材			10	2.03
樹種 計			10	2.03
一般材 合計			12	11.77
低質材 合計			9	6.51
総計			41	18.28

標準地調查明細書

入札番号	物件所在地		標準地番号
1	和田山国有林 1127㍿		6
全体面積 (ha)	18.18	拡大面積 (ha)	0.94
全体標準地面積 (ha)	0.96	標準地面積 (ha)	0.05

※拡大面積及び標準地面積については本標準地に対する面積である。

カラマツ				
区分	胸高直径	樹高	本数	材積
一般材	22	16	1	0.30
	28	22	2	1.34
	22	18	1	0.35
	26	19	1	0.50
	22	16	2	0.60
	32	26	3	3.09
	32	23	3	2.70
	30	25	1	0.88
	28	24	1	0.74
	26	25	1	0.68
	30	23	1	0.80
	18	21	1	0.27
	22	21	1	0.41
	32	27	1	1.08
	22	21	1	0.41
	20	19	2	0.60
	30	17	1	0.58
	30	21	2	1.46
	26	22	1	0.59
	30	22	1	0.77
	24	20	1	0.46
	28	25	1	0.78
	20	20	1	0.32
一般材 計				
低質材			2	0.24
樹種 計			39	19.65
オニグルミ				
区分	胸高直径	樹高	本数	材積
一般材				
一般材 計				
低質材			1	0.50
樹種 計			1	0.50
他Lブナ群				
区分	胸高直径	樹高	本数	材積
一般材				
一般材 計				
低質材			3	0.29
樹種 計			3	0.29
一般材 合計			31	19.71
低質材 合計			5	0.99
総計			36	20.70

標準地調査明細書

入札番号	物件所在地		標準地番号
1	和田山国有林 1127い		7
全体面積(ha)	18.18	拡大面積(ha)	
全体標準地面積(ha)	0.96	標準地面積(ha)	

※拡大面積及び標準地面積については本標準地に対する面積である。

カラマツ				
区分	胸高直径	樹高	本数	材積
一般材	22	19	1	0.37
	20	18	1	0.28
	26	22	1	0.59
	24	19	1	0.43
	28	22	1	0.67
	18	14	1	0.18
	32	20	1	0.77
	40	25	1	1.46
	18	19	1	0.24
	26	23	1	0.62
	28	24	1	0.74
	18	17	1	0.22
	18	16	1	0.20
	26	22	1	0.59
	22	23	1	0.45
	30	22	1	0.77
	22	17	1	0.32
	30	25	1	0.88
	32	23	1	0.90
	32	25	1	0.99
	34	25	1	1.10
	28	24	1	0.74
一般材 計			22	13.51
樹種 計			22	13.51
他Lブナ群				
区分	胸高直径	樹高	本数	材積
一般材				
一般材 計				
低質材			3	1.98
樹種 計			3	1.98
キハダ				
区分	胸高直径	樹高	本数	材積
一般材	32	17	1	0.57
一般材 合計			23	14.08
低質材 合計			3	1.98
総計			26	16.06

標準地調査明細書

入札番号	物件所在地		標準地番号
1	和田山国有林 1127い		8
全体面積(ha)	18.18	拡大面積(ha)	
全体標準地面積(ha)	0.96	標準地面積(ha)	

※拡大面積及び標準地面積については本標準地に対する面積である。

アカマツ				
区分	胸高直径	樹高	本数	材積
一般材	28	15	1	0.44
	24	17	1	0.38
	32	18	1	0.69
	48	24	1	1.80
	22	17	1	0.32
	38	23	1	1.22
	42	25	1	1.54
	28	20	1	0.60
	28	21	1	0.63
	32	18	1	0.69
	42	21	1	2.19
	36	19	1	0.91
一般材				
一般材 計			12	11.41
低質材			7	1.26
クリ				
区分	胸高直径	樹高	本数	材積
一般材				
一般材 計				
低質材			5	0.83
樹種 計			5	0.83
ナラ				
区分	胸高直径	樹高	本数	材積
一般材	34	18	1	0.68
一般材 計				
低質材			1	0.27
樹種 計			2	0.95
他Lブナ群				
区分	胸高直径	樹高	本数	材積
一般材	22	16	1	0.27
低質材				
樹種 計			1	0.27
一般材 合計			14	12.36
低質材 合計			13	2.36
総計			27	14.72

標準地調査明細書

入札番号	物件所在地		標準地番号
1	和田山国有林 1127い		9
全体面積(ha)	18.18	拡大面積(ha)	
全体標準地面積(ha)	0.96	標準地面積(ha)	

※拡大面積及び標準地面積については本標準地に対する面積である。

カラマツ				
区分	胸高直径	樹高	本数	材積
一般材	34	23	1	1.00
	28	23	1	0.71
	32	26	1	1.03
	36	25	1	1.21
	30	24	1	0.84
	24	22	1	0.51
	32	26	1	1.03
	44	26	1	1.80
	22	20	1	0.39
	22	22	1	0.43
	28	22	2	1.34
一般材				
一般材 計			12	10.29
樹種 計			12	10.29
他Lブナ群				
区分	胸高直径	樹高	本数	材積
一般材				
一般材 計				
低質材			3	1.82
樹種 計			3	1.82
オニグルミ				
区分	胸高直径	樹高	本数	材積
一般材				
低質材			1	0.66
樹種 計			1	0.66
一般材 合計			12	10.29
低質材 合計			4	2.48
総計			16	12.77

標準地調査明細書

入札番号	物件所在地		標準地番号
1	和田山国有林 1127い		10
全体面積(ha)	18.18	拡大面積(ha)	
全体標準地面積(ha)	0.96	標準地面積(ha)	

※拡大面積及び標準地面積については本標準地に対する面積である。

カラマツ				
区分	胸高直径	樹高	本数	材積
一般材	20	21	1	0.33
	28	22	3	2.01
	30	22	1	0.77
	26	21	3	1.68
	28	21	1	0.64
	28	20	3	1.83
	20	18	1	0.28
	18	14	1	0.18
	30	20	1	0.69
	20	19	4	1.20
	24	21	1	0.48
	30	22	1	0.77
	26	21	2	1.12
	18	20	1	0.26
	22	17	1	0.32
	24	21	2	0.96
	18	15	1	0.19
	24	20	2	0.92
	26	22	2	1.18
	24	18	1	0.41
	26	20	1	0.53
	32	23	1	0.90
	18	16	1	0.20
	18	17	1	0.22
	18	18	1	0.23
一般材				18.30
一般材 計			36	18.30
低質材			2	0.24
樹種 計			38	18.54
クリ				
区分	胸高直径	樹高	本数	材積
一般材	40	19	1	1.00
	36	17	1	0.70
低質材				
樹種 計			2	1.70
一般材 合計			38	20.00
低質材 合計			2	0.24
総計			40	20.24

標準地調査明細書

入札番号	物件所在地		標準地番号
1	和田山国有林 1127い		11
全体面積(ha)	18.18	拡大面積(ha)	
全体標準地面積(ha)	0.96	標準地面積(ha)	

※拡大面積及び標準地面積については本標準地に対する面積である。

アカマツ				
区分	胸高直径	樹高	本数	材積
一般材	50	24	1	1.93
	30	18	1	0.61
	34	16	1	0.68
	40	20	1	1.14
	36	21	1	1.01
	44	16	1	1.05
	34	18	1	0.77
一般材 計			7	7.19
低質材			16	5.24
樹種 計			23	12.43
クリ				
区分	胸高直径	樹高	本数	材積
一般材	24	14	1	0.27
	38	16	1	0.73
	36	16	1	0.65
一般材 計				1.65
低質材			8	1.94
樹種 計			11	3.59
ナラ				
区分	胸高直径	樹高	本数	材積
一般材				
一般材 計				
低質材			2	0.29
樹種 計			2	0.29
シラカバ				
区分	胸高直径	樹高	本数	材積
一般材				
低質材			1	0.13
樹種 計			1	0.13
一般材 合計			10	8.84
低質材 合計			27	7.60
総計			37	16.44

標準地調査明細書

入札番号	物件所在地		標準地番号
1	和田山国有林 1127い		12
全体面積(ha)	18.18	拡大面積(ha)	
全体標準地面積(ha)	0.96	標準地面積(ha)	

※拡大面積及び標準地面積については本標準地に対する面積である。

カラマツ				
区分	胸高直径	樹高	本数	材積
一般材	34	25	1	1.10
	24	22	1	0.51
	30	22	1	0.77
	24	21	1	0.48
	30	21	1	0.73
	36	23	2	2.20
	32	24	1	0.94
	34	23	2	2.00
	24	16	1	0.36
	26	24	1	0.65
	36	21	1	1.00
	28	22	1	0.67
	20	19	1	0.30
	42	25	1	1.59
	20	22	1	0.35
	22	18	1	0.35
	24	15	1	0.33
	36	23	1	1.10
	26	20	2	1.06
	32	17	1	0.53
	34	23	1	1.00
	28	13	1	0.38
	30	23	3	2.40
	38	25	1	1.33
	30	17	1	0.58
一般材 計			30	22.71
低質材			3	0.42
樹種 計			33	23.13
他Lブナ群				
一般材				
一般材 計				
低質材			1	0.07
樹種 計			1	0.07
一般材 合計			30	22.71
低質材 合計			1	0.49
総計			13	23.20

標準地調査明細書

入札番号	物件所在地		標準地番号
	和田山国有林		13
	1127い		
全体面積(ha)	18.18	拡大面積(ha)	
全体標準地面積(ha)	0.96	標準地面積(ha)	

※拡大面積及び標準地面積については本標準地に対する面積である。

カラマツ				
区分	胸高直径	樹高	本数	材積
一般材	24	23	1	0.53
	34	27	1	1.20
	36	24	1	1.16
	26	24	1	0.65
	26	23	1	0.62
	28	21	1	0.64
	32	28	1	1.12
	26	23	1	0.62
	22	20	1	0.39
	28	22	1	0.67
	30	28	1	1.00
	30	26	1	0.92
	26	24	1	0.65
	22	19	1	0.37
	16	18	1	0.18
	26	22	1	0.59
	22	17	1	0.32
	26	21	1	0.56
	24	21	1	0.48
	34	26	1	1.15
	30	23	1	0.80
一般材 合計			22	14.62
低質材 合計			2	0.37
総計			24	14.99
他Lブナ群				
一般材				
一般材 計				
低質材			1	0.07
樹種 計			1	0.07
ケヤキ				
区分	胸高直径	樹高	本数	材積
一般材				
一般材 計				
低質材			1	0.39
樹種 計			1	0.39
オニグルミ				
区分	胸高直径	樹高	本数	材積
一般材				
低質材			1	0.32
樹種 計			1	0.32
一般材 合計			22	14.62
低質材 合計			5	1.15
総計			27	15.77

標準地調査明細書

入札番号	物件所在地		標準地番号
	和田山国有林		14
	1127い		
全体面積(ha)	18.18	拡大面積(ha)	
全体標準地面積(ha)	0.96	標準地面積(ha)	

※拡大面積及び標準地面積については本標準地に対する面積である。

カラマツ				
区分	胸高直径	樹高	本数	材積
一般材	20	21	2	0.66
	18	16	1	0.20
	30	26	1	0.92
	34	25	1	1.10
	20	20	2	0.64
	24	19	1	0.43
	26	21	1	0.56
	28	22	1	0.67
	26	20	1	0.53
	30	22	1	0.77
	28	26	1	0.81
	22	21	1	0.41
	32	22	1	0.86
	28	24	2	1.48
	38	27	1	1.45
	30	20	1	0.69
	26	24	1	0.65
	30	25	1	0.88
	22	23	1	0.45
	32	25	2	1.98
	26	21	2	1.12
	32	23	2	1.80
	22	22	2	0.86
	20	16	1	0.25
	36	24	1	1.16
一般材 合計			32	21.33
低質材 合計			3	0.58
総計			35	21.91
クリ				
一般材	44	18	1	1.13
	38	20	1	0.95
低質材			1	0.32
樹種 計			1	2.40
一般材 合計			21	14.62
低質材 合計			3	0.76
総計			24	15.38

標準地調査明細書

入札番号	物件所在地		標準地番号
1	和田山国有林 1127㍿		15
全体面積(ha)	18.18	拡大面積(ha)	
全体標準地面積(ha)	0.96	標準地面積(ha)	

※拡大面積及び標準地面積については本標準地に対する面積である。

カラマツ				
区分	胸高直径	樹高	本数	材積
一般材	30	24	1	0.84
	30	19	1	0.65
	24	17	4	1.52
	32	25	4	3.96
	28	25	1	0.78
	26	21	2	1.12
	24	15	1	0.33
	38	25	1	1.33
	34	23	6	6.00
	24	22	3	1.53
	32	19	1	0.72
	40	26	1	1.52
	32	23	3	2.70
	22	17	2	0.64
	28	23	3	2.13
	30	21	4	2.92
	22	16	1	0.30
	28	17	2	1.02
	22	15	1	0.28
	36	22	1	1.05
	28	20	4	2.44
	28	21	3	1.92
	26	20	3	1.59
	18	15	1	0.19
	22	17	1	0.32
	26	15	1	0.38
	26	18	1	0.47
	24	18	1	0.41
	24	19	1	0.43
	22	21	3	1.23
	22	19	3	1.11
	20	15	2	0.46
	28	18	2	1.08
	24	19	2	0.86
	22	18	1	0.35
	20	16	1	0.25
	32	21	1	0.81
	22	20	1	0.39
	24	20	2	0.92
	24	21	4	1.92
	26	21	2	1.12
	38	24	2	2.54
	18	14	1	0.18
	20	21	1	0.33
	26	20	1	0.53
	38	26	1	1.39
	18	18	1	0.23

入札番号	物件所在地		標準地番号
1	和田山国有林 1127㍿		15
全体面積(ha)	18.18	拡大面積(ha)	
全体標準地面積(ha)	0.96	標準地面積(ha)	

※拡大面積及び標準地面積については本標準地に対する面積である。

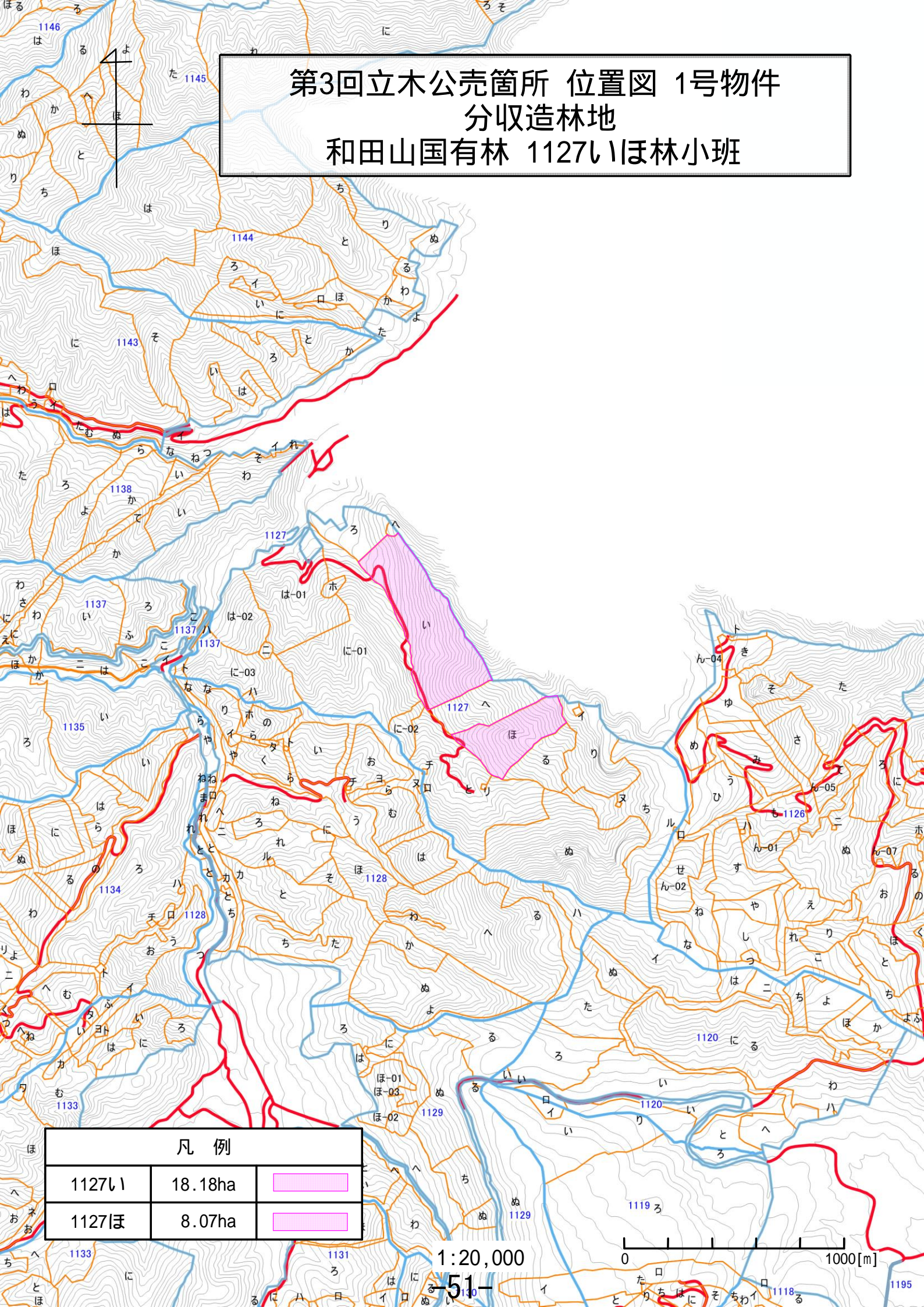
	28	22	3	2.01
	26	19	1	0.50
	18	15	4	0.76
	18	17	2	0.44
	20	19	2	0.60
	26	23	2	1.24
	34	22	1	0.95
	36	24	1	1.16
	16	17	1	0.17
	30	23	1	0.80
	18	16	1	0.20
	20	20	1	0.32
一般材 計			110	64.34
低質材			2	0.26
樹種 計			112	64.60
他Lブナ群				
区分	胸高直径	樹高	本数	材積
低質材			10	2.57
樹種 計			10	2.57
アカマツ				
一般材	36	18	1	0.86
	30	15	2	1.00
	26	18	1	0.46
	38	21	2	2.22
	44	20	1	1.31
	30	16	1	0.54
	40	21	1	1.20
	28	19	1	0.57
	26	16	1	0.41
一般材 計			11	8.57
低質材			28	7.29
樹種 計			39	15.86

入札番号	物件所在地		標準地番号
1	和田山国有林 1127い		15
全体面積(ha)	18.18	拡大面積(ha)	
全体標準地面積(ha)	0.96	標準地面積(ha)	

※拡大面積及び標準地面積については本標準地に対する面積である。

ナラ				
区分	胸高直径	樹高	本数	材積
一般材				
低質材			9	1.34
樹種 計			9	1.34
サクラ				
区分	胸高直径	樹高	本数	材積
一般材				
低質材			11	2.17
樹種 計			11	2.17
シラカバ				
区分	胸高直径	樹高	本数	材積
一般材				
低質材			2	0.41
樹種 計			2	0.41
カエデ				
区分	胸高直径	樹高	本数	材積
一般材				
低質材			4	1.06
樹種 計			4	1.06
クリ				
区分	胸高直径	樹高	本数	材積
一般材	32	20	1	0.70
	34	17	1	0.63
一般材 計			2	1.33
低質材				
樹種 計			2	1.33
オニグルミ				
区分	胸高直径	樹高	本数	材積
一般材				
低質材			1	0.96
樹種 計			1	0.96
センノキ				
区分	胸高直径	樹高	本数	材積
一般材				
低質材			1	0.39
樹種 計			1	0.39
一般材 合計			123	74.24
低質材 合計			75	13.88
総計			198	88.12


第3回立木公売箇所 位置図 1号物件
分収造林地
和田山国有林 1127いほ林小班



凡 例

1127い

18.18ha



1127ほ

8.07ha

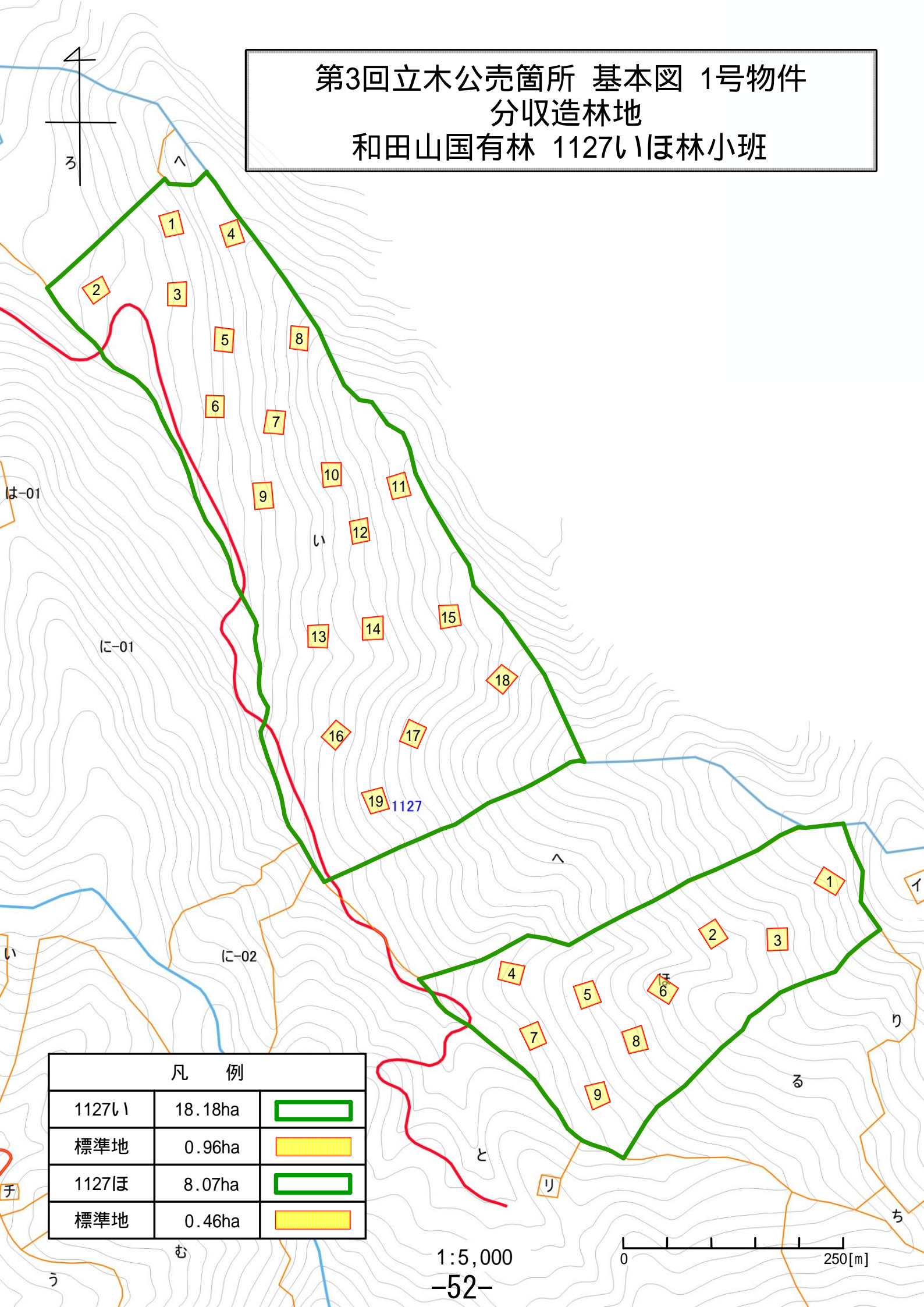


1:20,000

-51-

0 1000[m]

第3回立木公売箇所 基本図 1号物件
分収造林地
和田山国有林 1127いほ林小班



凡 例		
1127い	18.18ha	
標準地	0.96ha	
1127ほ	8.07ha	
標準地	0.46ha	

1:5,000

-52-

0 250[m]