図面は貴重な資料です
有効に使用しましょう

揖斐川森林計画区 第4次国有林野施業実施計画（平成25年度樹立）国有林野施業実施計画図 面積9,962.29ha 第３葉（全3葉）

公共座標　第Ⅶ系（世界測地系）

木曽川広域流域　揖斐川森林計画区

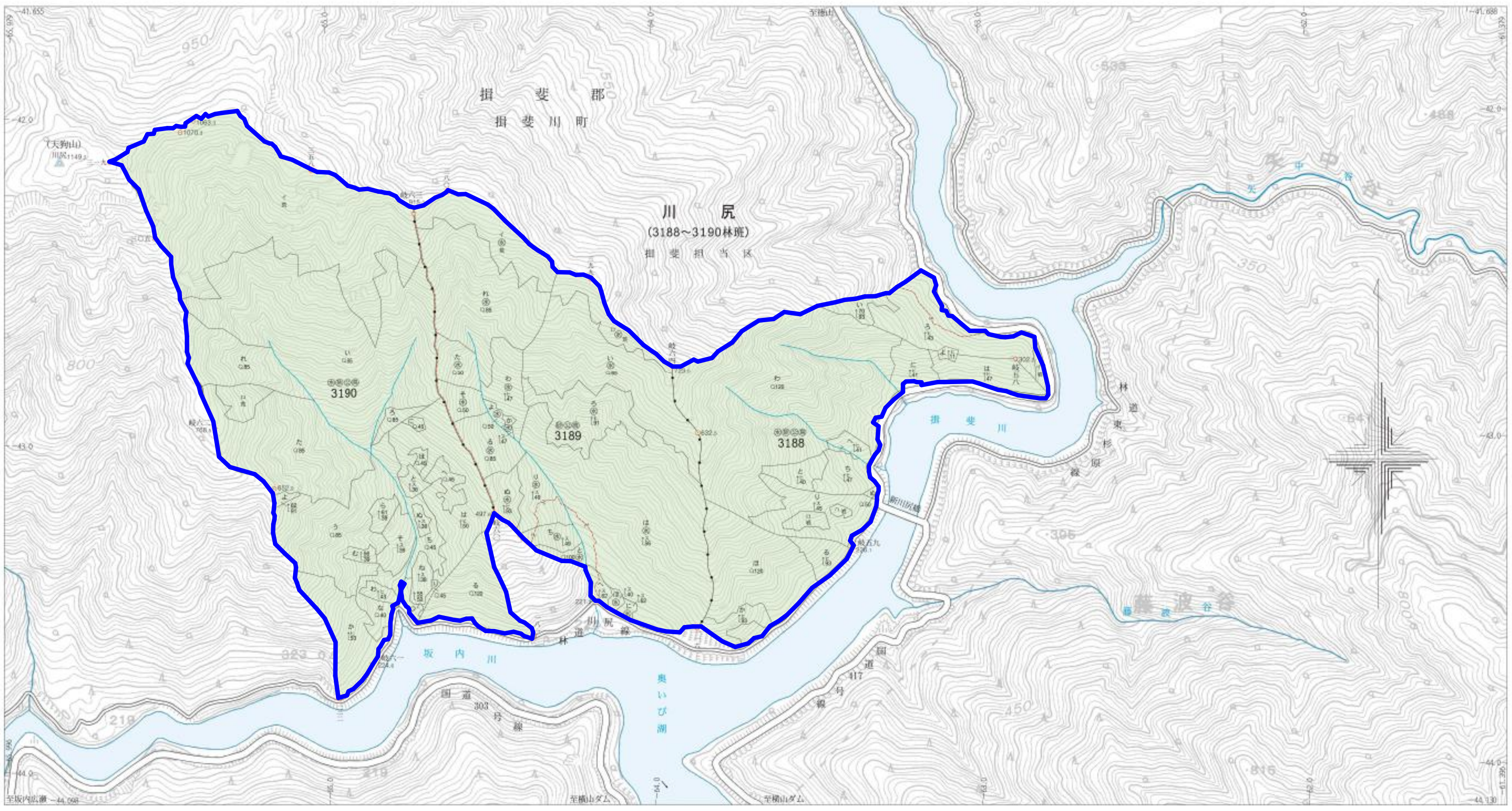
揖斐郡
揖斐川町
川尻
（3188～3190林班）
揖斐担当区
3190
3189
3188
揖斐川
坂内川
奥いび湖
藤波谷

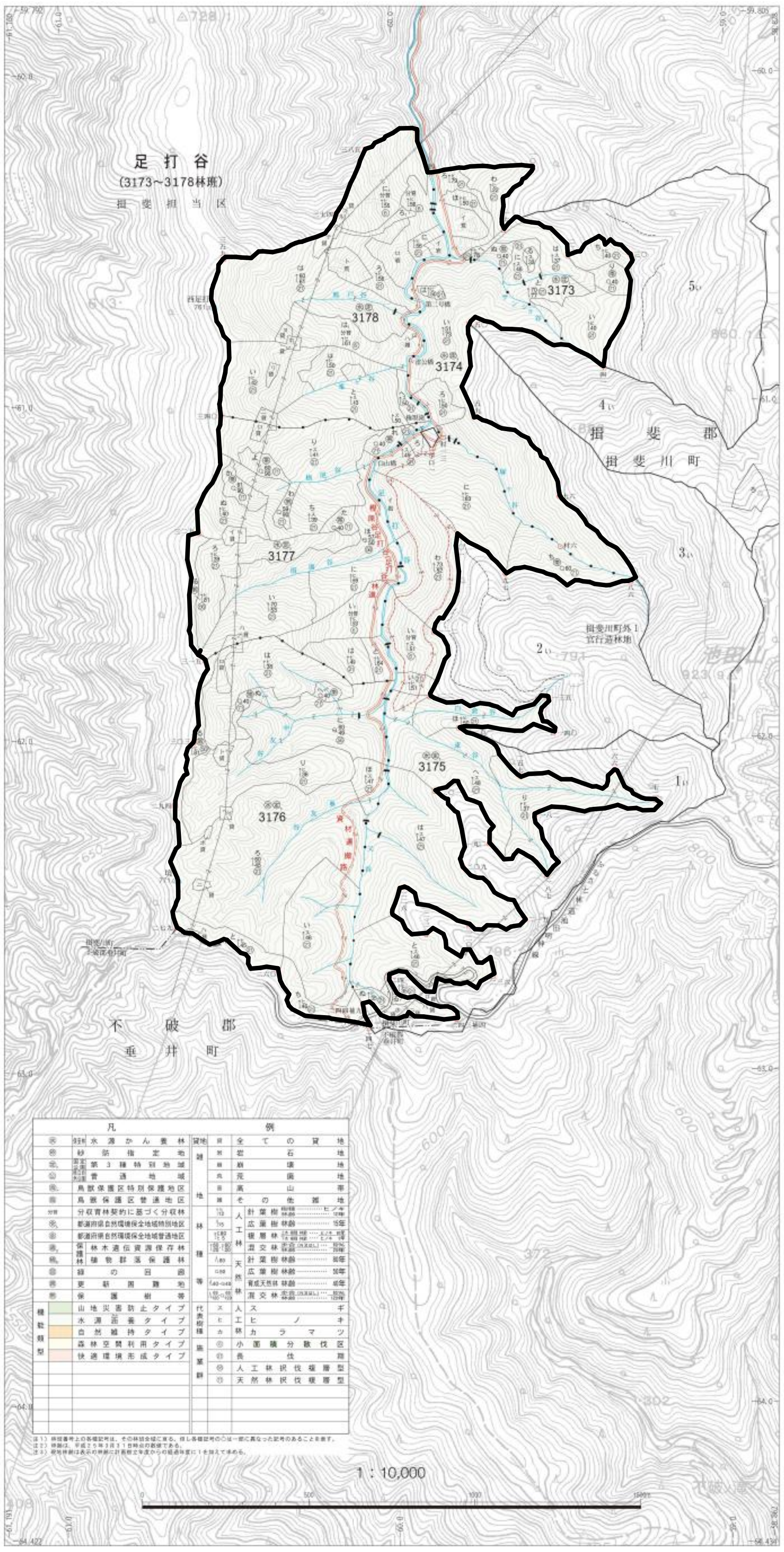
足打谷
（3173～3178林班）
揖斐担当区
3178
3173
3174
3177
3175
3176
揖斐郡
揖斐川町
不破郡
垂井町
凡　例
水源かん養林
砂防指定地
第３種特別地域
普通地域
鳥獣保護区特別保護地区
鳥獣保護区普通地区
分収育林契約に基づく分収林
都道府県自然環境保全地域特別地区
都道府県自然環境保全地域普通地区
林木遺伝資源保存林
植物群落保護林
緑の回廊
更新困難地
保護樹帯
山地災害防止タイプ
水源涵養タイプ
自然維持タイプ
森林空間利用タイプ
快適環境形成タイプ
全ての貸地
岩石地
崩壊地
荒廃地
高山帯
その他雑地
人工林
天然林
針葉樹
広葉樹
複層林
混交林
育成天然林
スギ
ヒノキ
カラマツ
小面積分散伐区
長伐期
人工林択伐複層型
天然林択伐複層型
1：10,000
0
500
1000

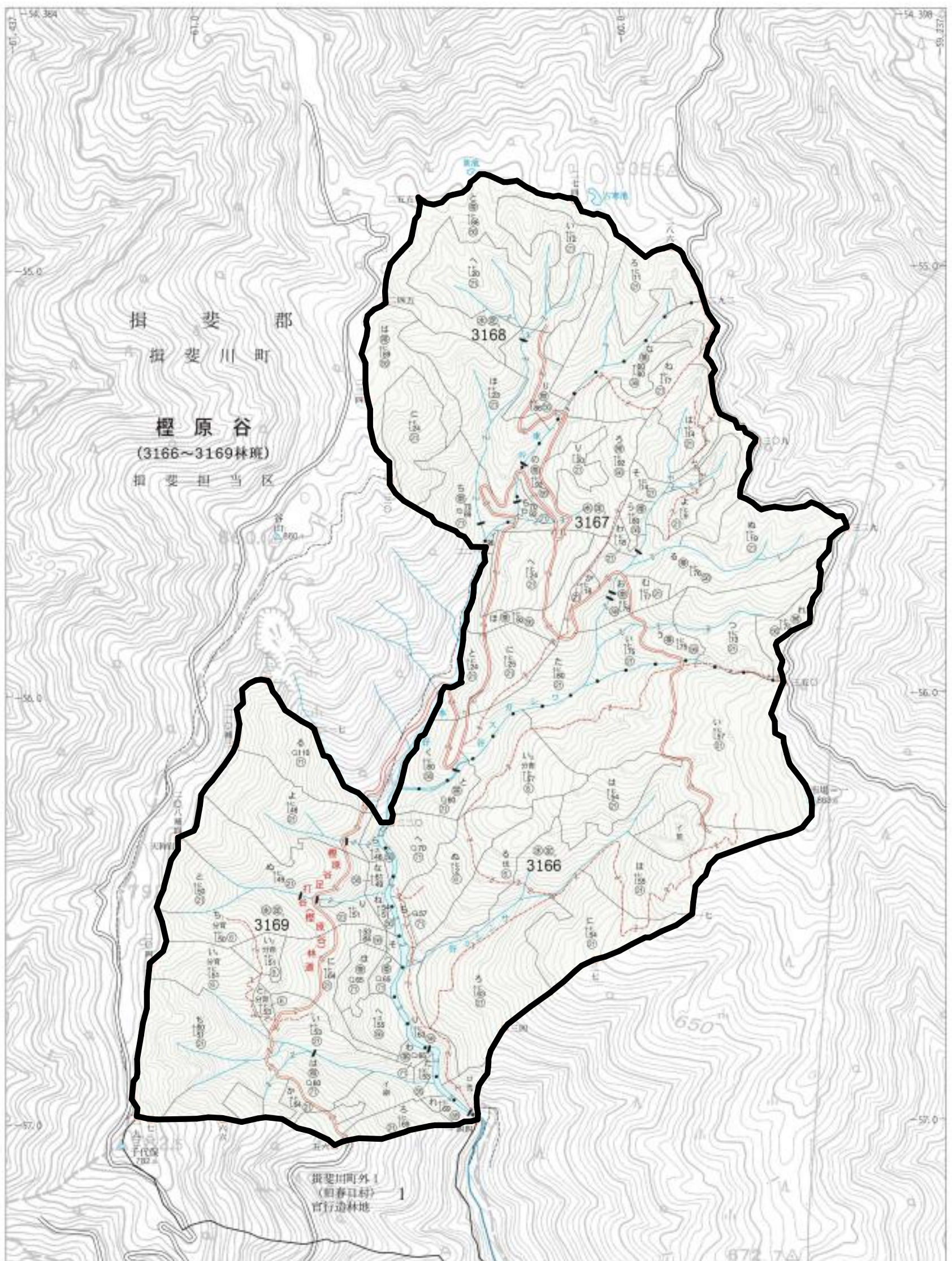
揖斐郡
揖斐川町
樫原谷
（3166～3169林班）
揖斐担当区
3168
3167
3166
3169

岐　阜　－　９

立入禁止区域

凡　例

	立入禁止区域	色別	期間
1	岐阜県鳥獣保護区・休猟区 レクリエーションの森、協定の森、共用林野等、署長等が立入禁止とする場所	⬭	通年
2	販売（立木、副産物、分収育林） 請負（素材生産、造林、治山、林道等） 委託箇所（収穫調査、巡視、測定等） 直営箇所（収穫調査、巡視）	⬭	R3.4.1～ R3.10.31

※職員による日頃の巡視や林道の維持作業、許可を得た一般者による入林（副産物採取・各種調査）が適宜あります。狩猟にあたっては禁止区域に限らず、周囲の安全を確認した上で実施いただくようお願いいたします。

※災害により林道等に被害を受けている箇所があるため、通行の際はご注意ください。

平成二十五年度調製　中部森林管理局　岐阜森林管理署　揖斐森林事務所

国土地図株式会社

（岐　阜）　3166～3169・3173～3178・3188～3190　所在地　岐阜県　揖斐郡　揖斐川町　本図は空中写真図化による５,000分の１基本図を縮図調製したものである。

「この地図は、国土地理院長の承認を得て、同院発行の2万5千分1地形図を複製したものである。（承認番号　平25情複、第658号）」