図面は貴重な資料です
有効に使用しましょう

揖斐川森林計画区 第5次国有林野施業実施計画（平成30年度樹立）国有林野施業実施計画図 面積9,962.29ha 第３葉（全3葉）

公共座標　第Ⅶ系（世界測地系）

木曽川広域流域　揖斐川森林計画区

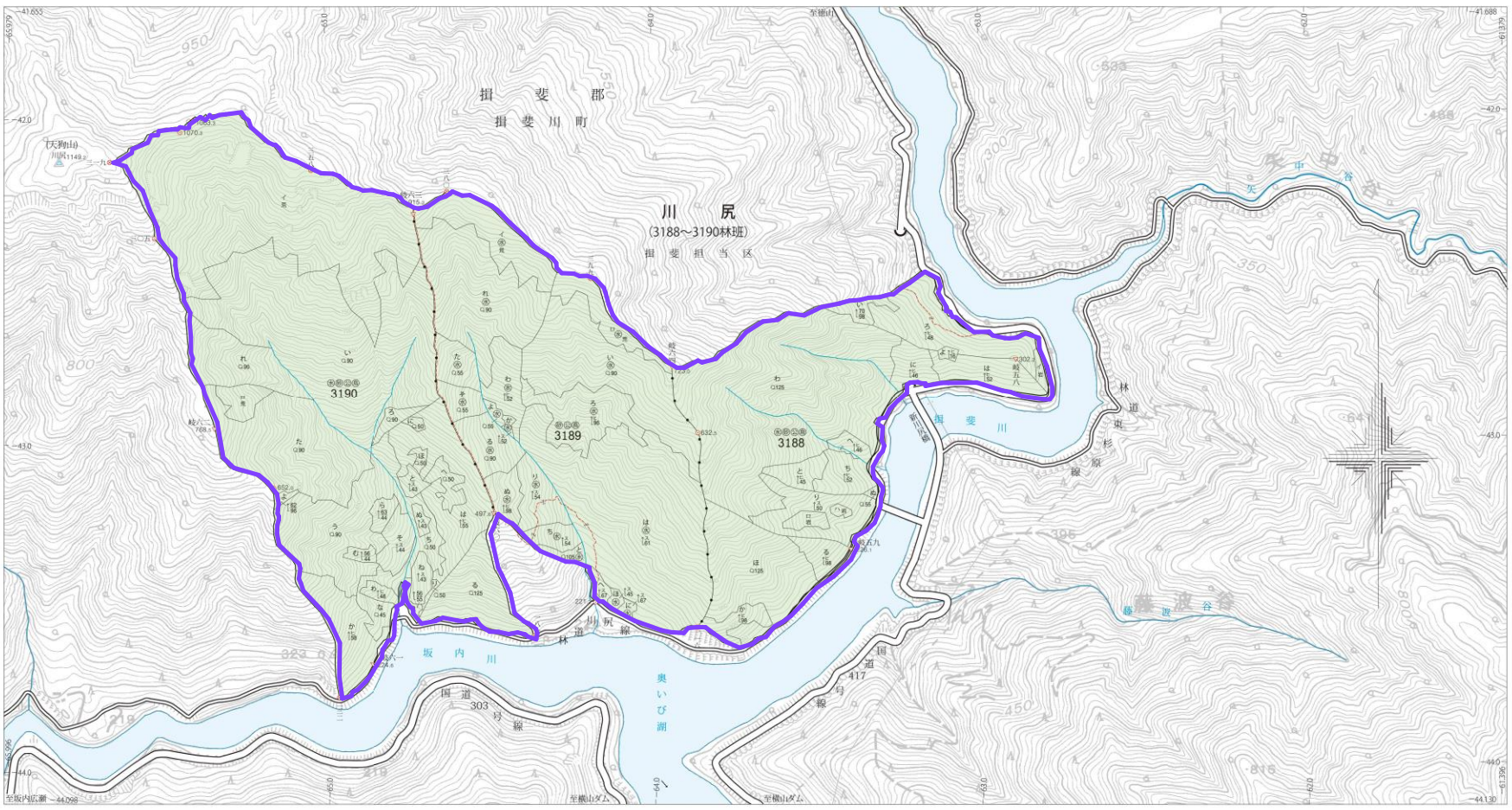

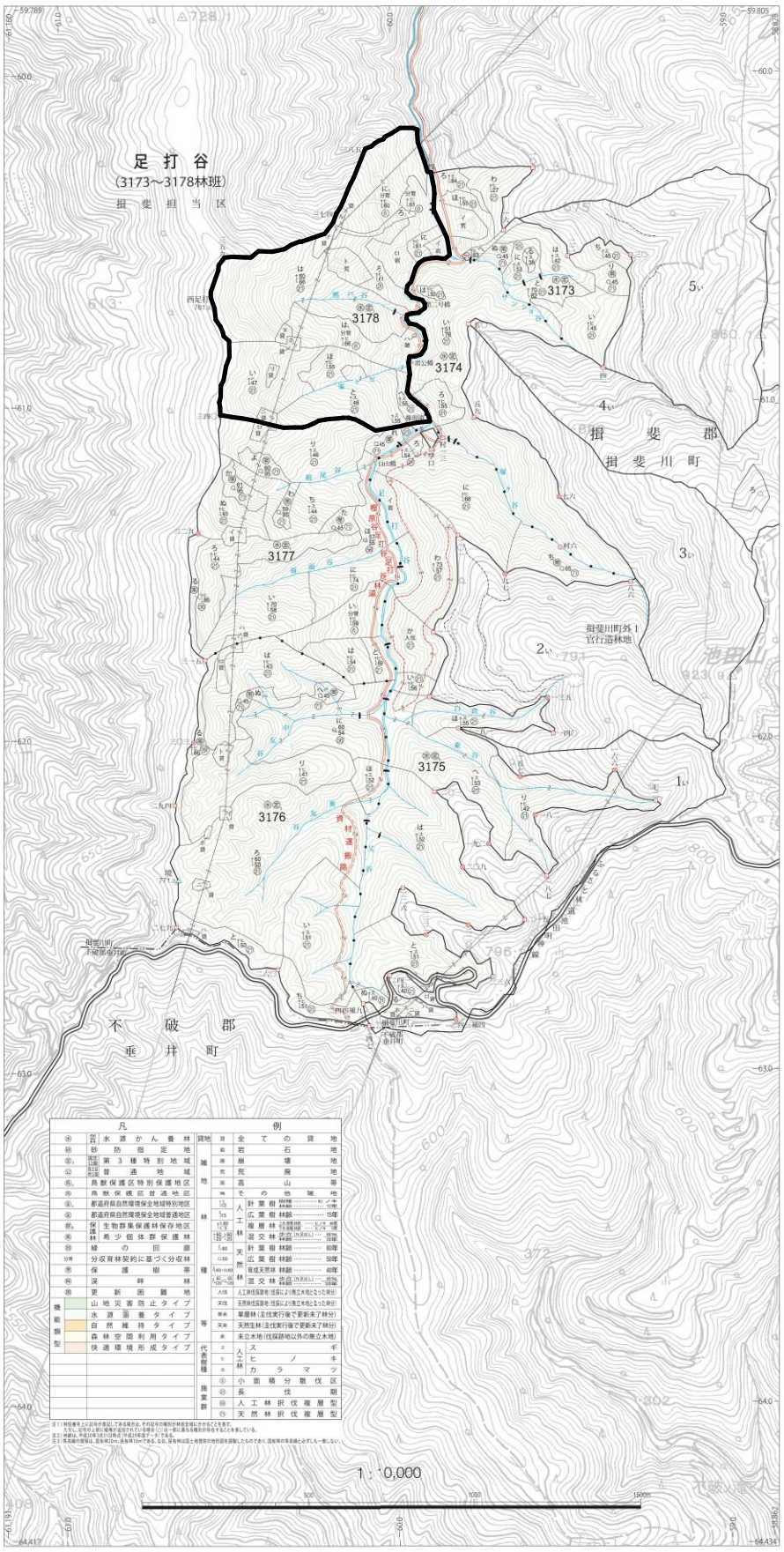

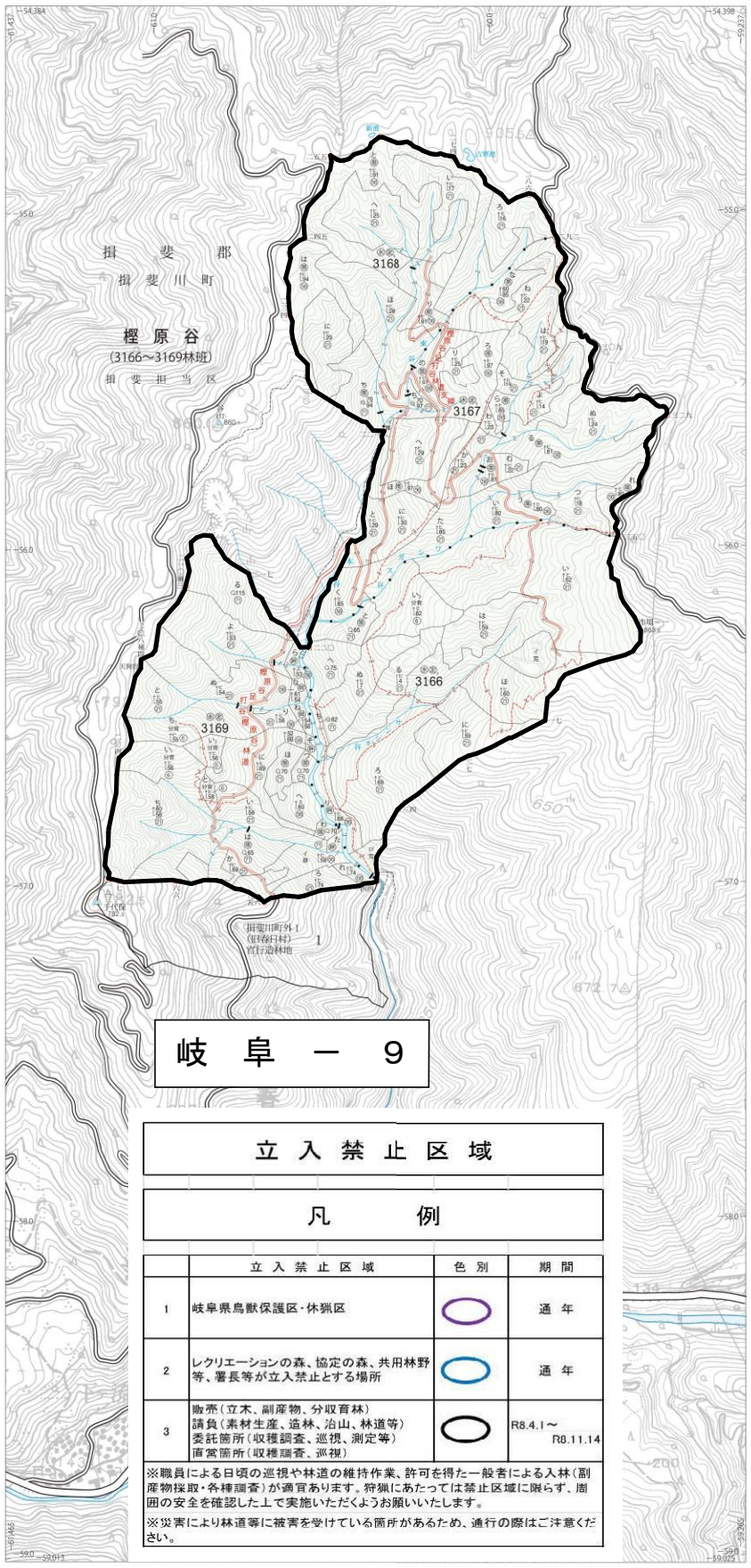

岐　阜　－　９

立　入　禁　止　区　域

凡　　例

	立入禁止区域	色別	期間
1	岐阜県鳥獣保護区・休猟区		通　年
2	レクリエーションの森、協定の森、共用林野等、署長等が立入禁止とする場所		通　年
3	販売（立木、副産物、分収育林） 請負（素材生産、造林、治山、林道等） 委託箇所（収穫調査、巡視、測定等） 直営箇所（収穫調査、巡視）		R8.4.1～ R8.11.14

※職員による日頃の巡視や林道の維持作業、許可を得た一般者による入林（副産物採取・各種調査）が通官あります。狩猟にあたっては禁止区域に限らず、周囲の安全を確認した上で実施いただくようお願いいたします。

※災害により林道等に被害を受けている箇所があるため、通行の際はご注意ください。

凡　　例

機能類型	山地災害防止タイプ	代表樹種	スギ
	水源涵養タイプ		ヒノキ
	自然維持タイプ		カラマツ
	森林空間利用タイプ	施業群	小面積分散伐区
	快適環境形成タイプ		長伐期
			人工林択伐複層型
			天然林択伐複層型

注1）林種番号と公団年次表記してある場合は、その公団年次種別が林型全域にかかるとき表示。ただし、公団年次と新に種類が追加されている場合（）は一部に異なる種別が存在することを表している。
注2）林齢は、平成30年3月31日現在（平成31年度データ）である。
注3）海高線の間隔は、国有林20m、民有林10mである。なお、民有林は国土地理院の地形図を調製したものであり、国有林の等高線と必ずしも一致しない。

1：10,000

平成三十年度調製　中部森林管理局　岐阜森林管理署　揖斐担当区

（岐　阜）3166～3169・3173～3178・3188～3190　所在地　岐阜県　揖斐郡　揖斐川町　本図は空中写真図化による５,000分の１基本図を縮図調製したものである。

この地図は、国土地理院長の承認を得て、同院発行の電子地形図（タイル）を複製したものである。（承認番号　平30情複、第1106号）　第三者がさらに複製する場合には、国土地理院の長の承認を得なければならない。

国土地図株式会社