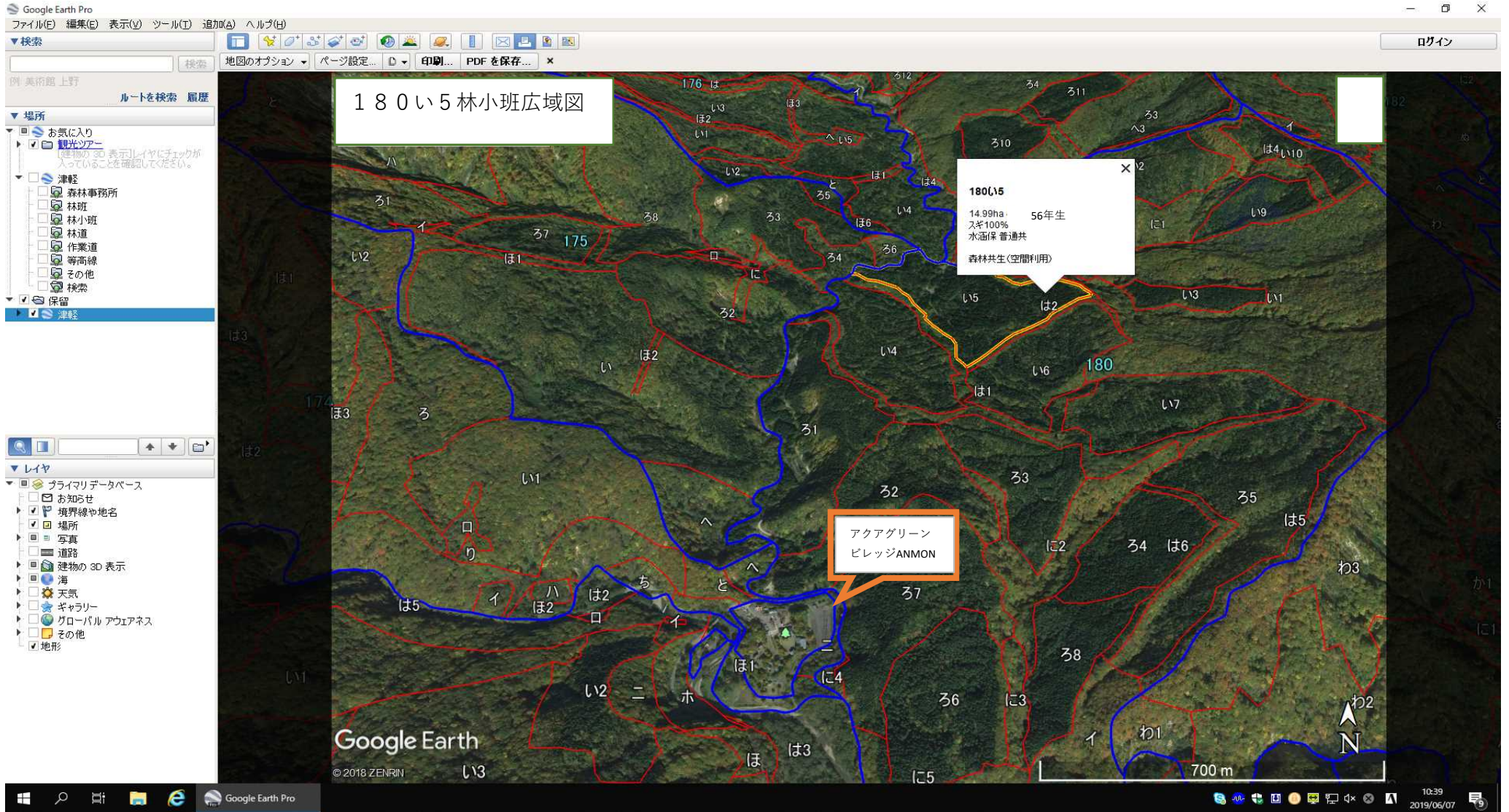
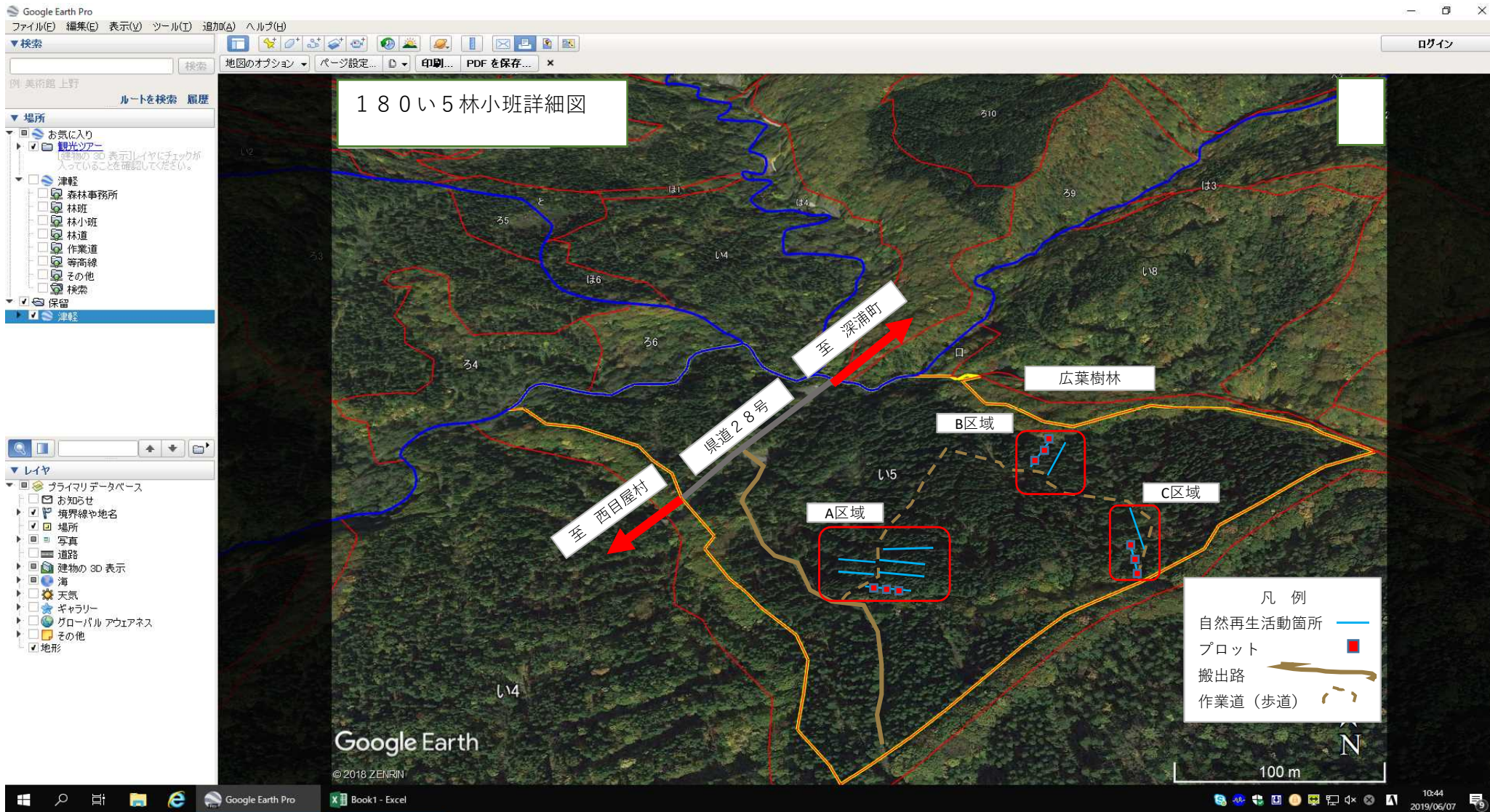


# 自然再生活動およびモニタリング調査プロット位置図







西目屋村鬼川辺国有林180い5林小班  
植生調査プロット位置図

い-05 [水]  
[他L, 49, スギ, 49]

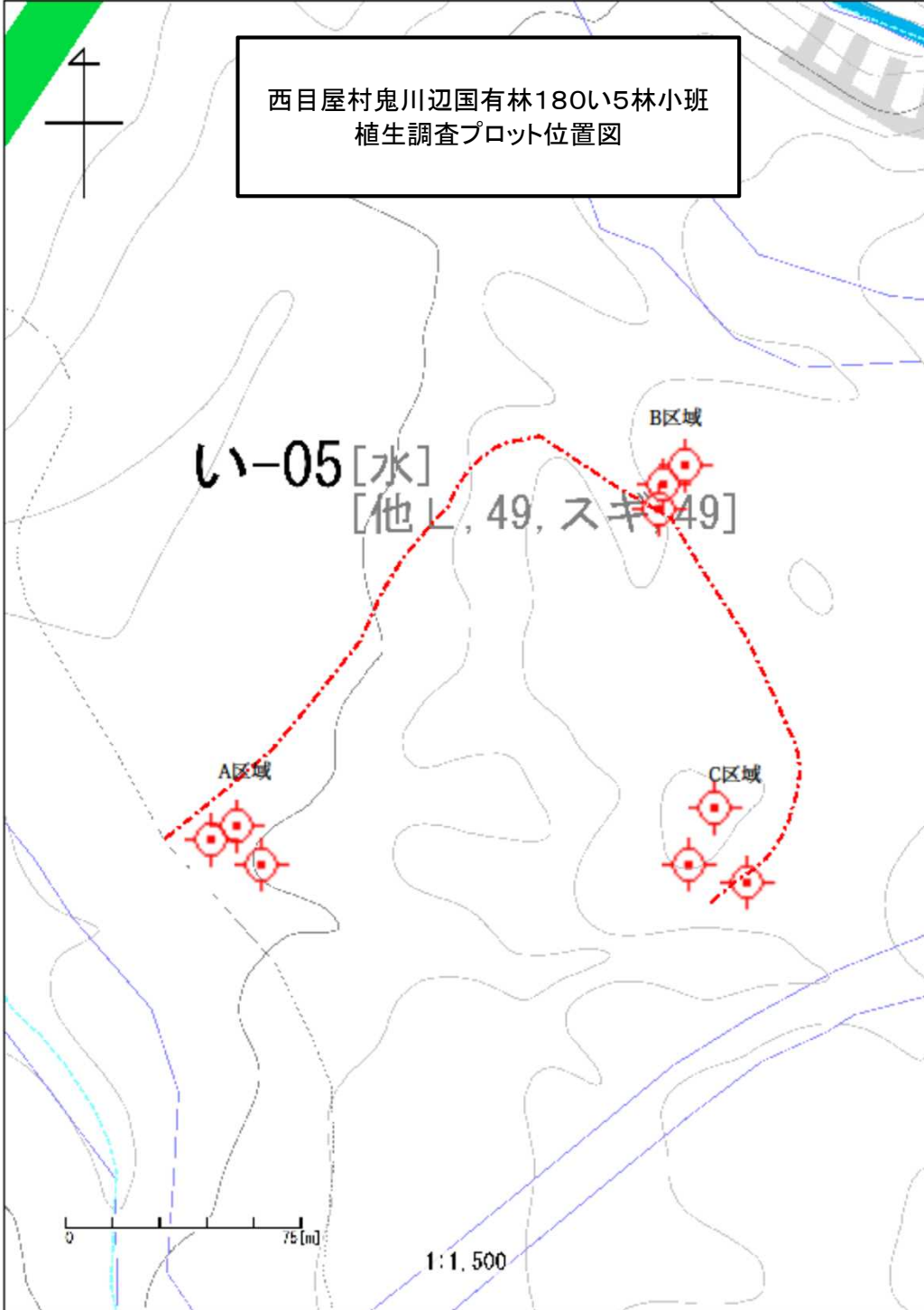
B区域

A区域

C区域

0 75[m]


1:1,500





# A区域



R3. 9. 10現在





# B区域


R3. 9. 10現在





# C区域

R3. 9. 10現在





# プロット内拡大写真

R3. 10. 26現在



C1-1 詳細写真



C1-2 拡大写真