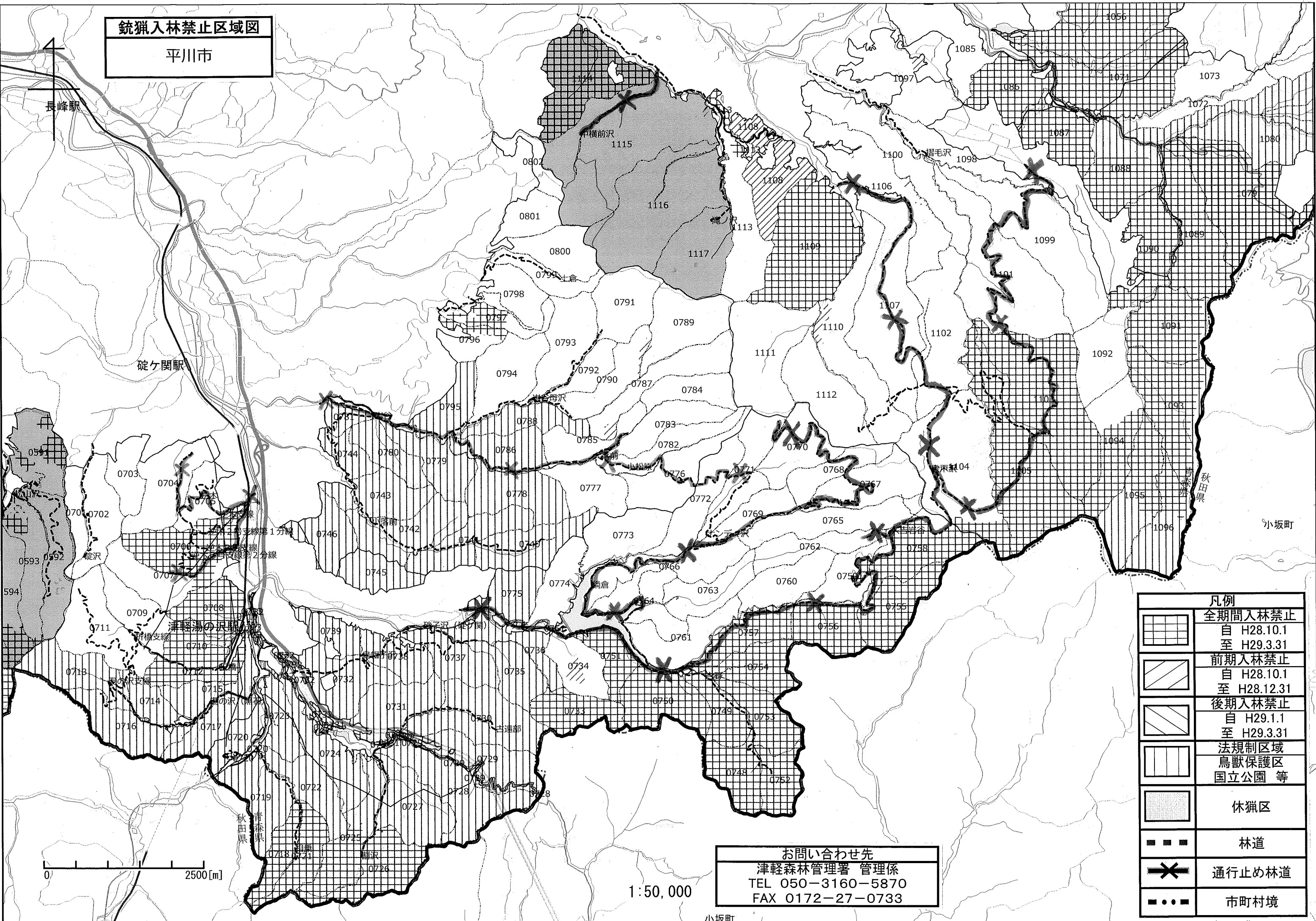


銃猟入林禁止区域図

平川市



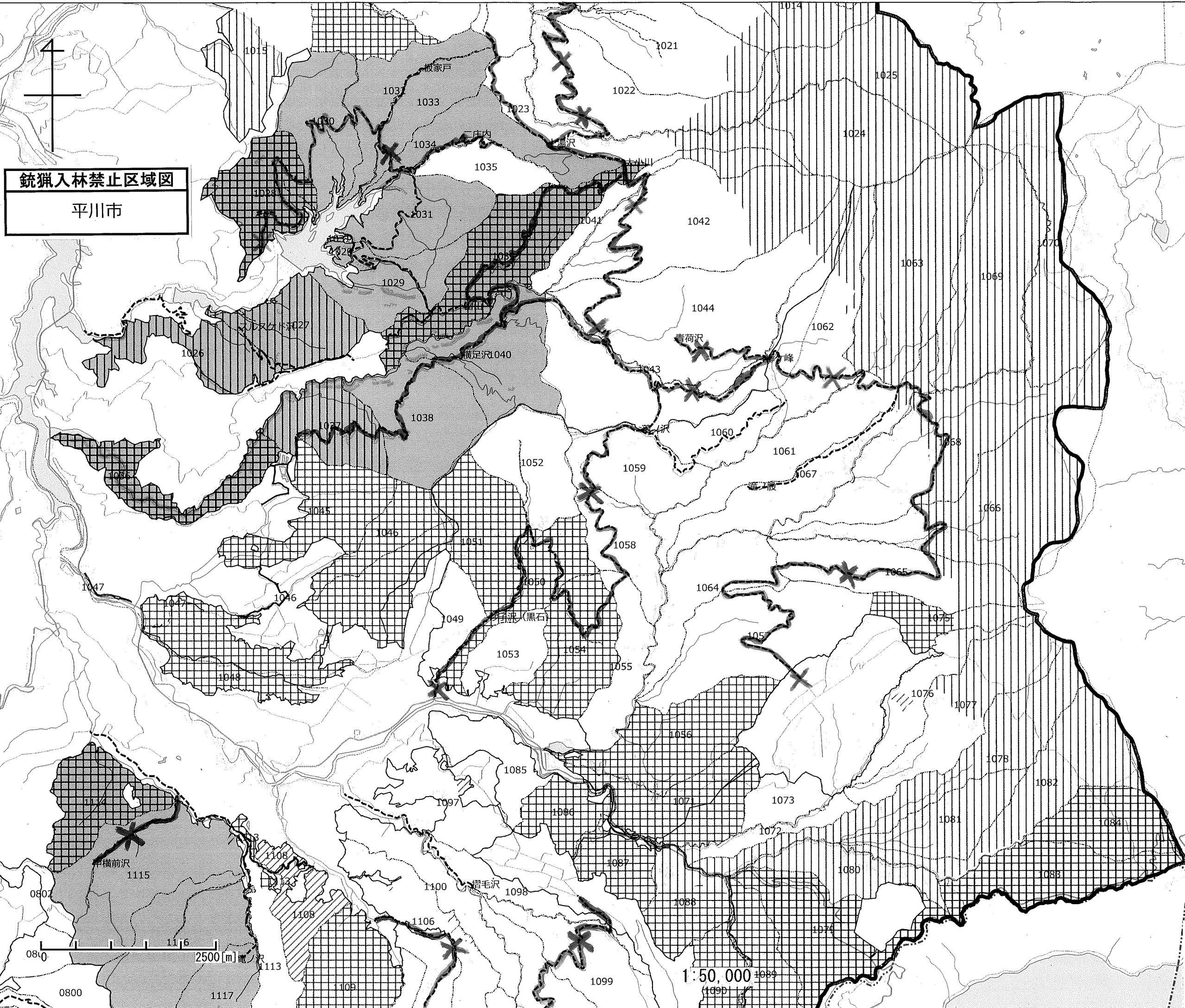
凡例	
	全期間入林禁止 自 H28.10.1 至 H29.3.31
	前期入林禁止 自 H28.10.1 至 H28.12.31
	後期入林禁止 自 H29.1.1 至 H29.3.31
	法規制区域 鳥獣保護区 国立公園 等
	休猟区
	林道
	通行止め林道
	市町村境

お問い合わせ先
 津軽森林管理署 管理係
 TEL 050-3160-5870 FAX 0172-27-0733

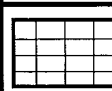
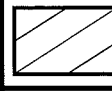






1:50,000

小坂町

0 2500[m]



銃猟入林禁止区域図
平川市

凡例	
	全期間入林禁止 自 H28.10.1 至 H29.3.31
	前期入林禁止 自 H28.10.1 至 H28.12.31
	後期入林禁止 自 H29.1.1 至 H29.3.31
	法規制区域 鳥獣保護区 国立公園 等
	休猟区
	林道
	通行止め林道
	市町村境

お問い合わせ先
津軽森林管理署 管理係
TEL 050-3160-5870
FAX 0172-27-0733

1:50,000
(1090)

銃猟入林禁止区域図
平川市(官行造林地)

