

# 治山施設災害復旧に係る地元説明会 【野々下・沖ノ田海岸、沖ノ田海岸】

日 時：平成28年3月17日（木） 19：00～  
開催場所：大谷公民館2階 和室

東北森林管理局  
宮城北部森林管理署

気仙沼地方振興事務所  
農林振興部

# ○本日のご説明内容

## (1) 宮城北部森林管理署

野々下・沖ノ田海岸、沖ノ田海岸の  
防潮堤整備事業計画について

## (2) 気仙沼地方振興事務所農林振興部

海岸防災林造成事業計画について

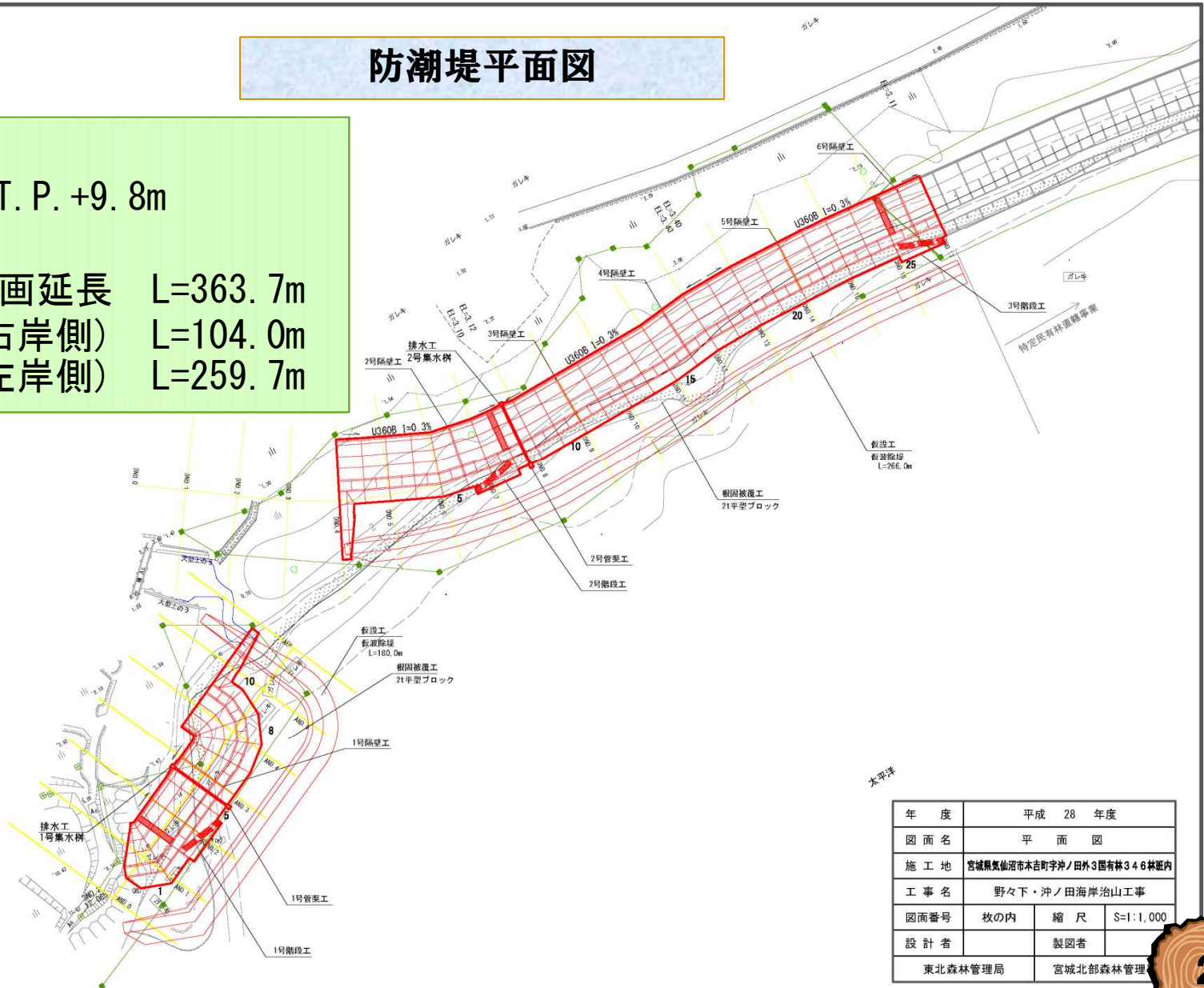


# 野々下・沖ノ田海岸の平面図

防潮堤平面図

防潮堤  
堤高 T.P. +9.8m

全体計画延長 L=363.7m  
 (右岸側) L=104.0m  
 (左岸側) L=259.7m

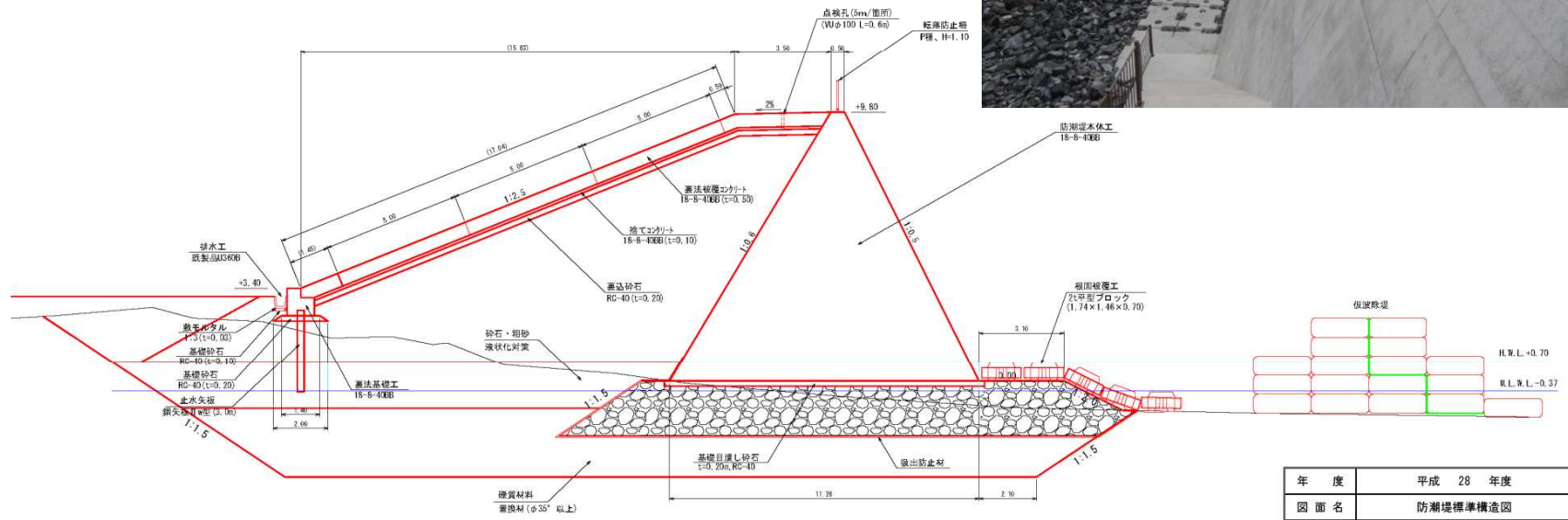


年度	平成 28 年度		
図面名	平面図		
施工地	宮城県気仙沼市本吉町字沖ノ田外3圃有林346林区内		
工事名	野々下・沖ノ田海岸治山工事		
図面番号	枚の内	縮尺	S=1:1,000
設計者			製図者
東北森林管理局		宮城北部森林管理	

# 野々下・沖ノ田海岸の構造図

## 防潮堤標準構造図

断面図



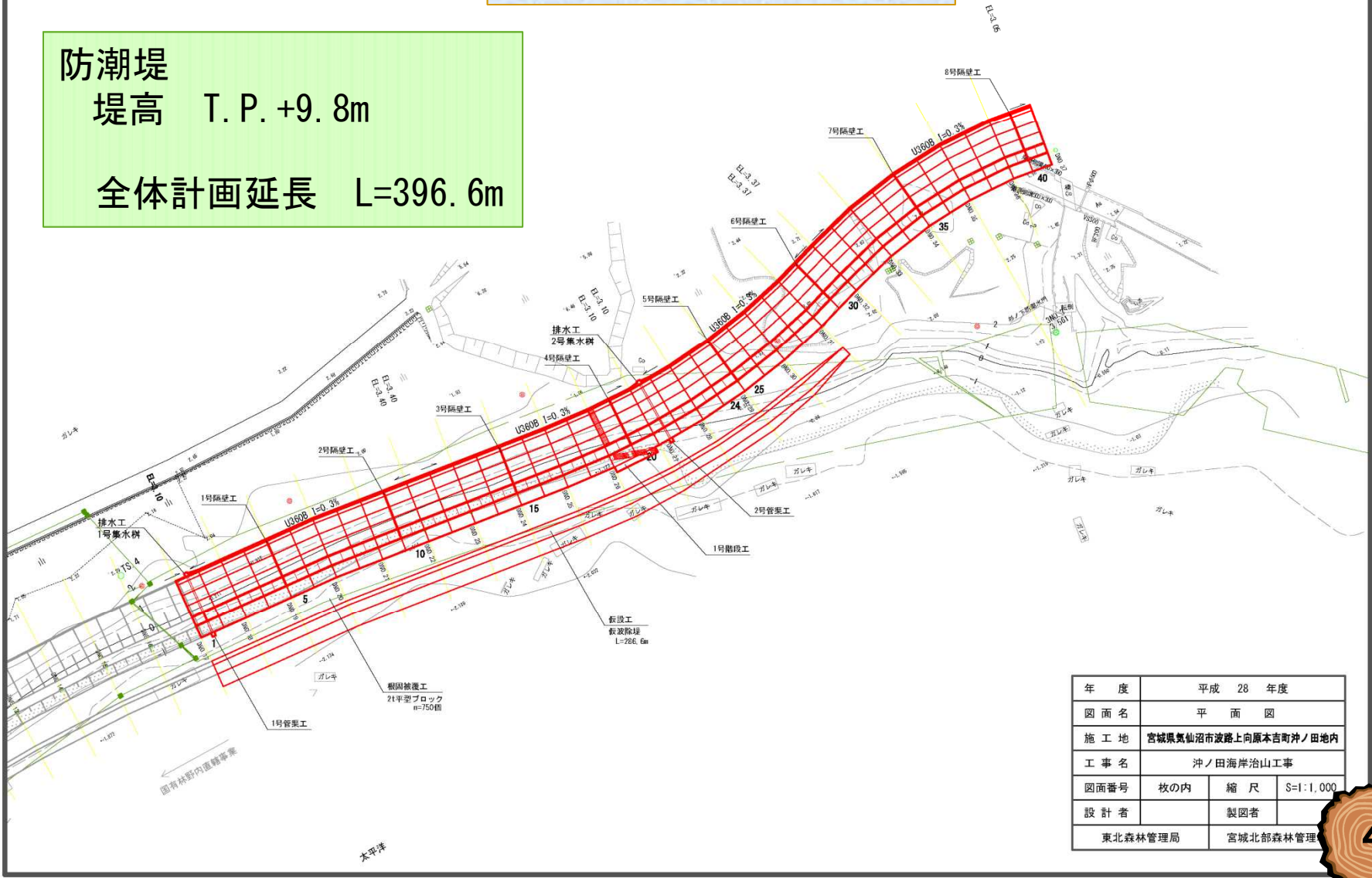
年度	平成 28 年度	
図面名	防潮堤標準構造図	
施工地	宮城県気仙沼市本吉町字沖ノ田外3国有林346林班内	
工事名	野々下・沖ノ田海岸治山工事	
図面番号	枚の内	縮尺 S
設計者	製図者	
東北森林管理局	宮城北部森	



# 沖ノ田海岸の平面図

防潮堤平面図

防潮堤  
堤高 T. P. +9.8m  
全体計画延長 L=396.6m



年度	平成 28 年度		
図面名	平面図		
施工地	宮城県気仙沼市波路上向原本吉町沖ノ田内		
工事名	沖ノ田海岸治山工事		
図面番号	枚の内	縮尺	S=1:1,000
設計者	製図者		
東北森林管理局		宮城北部森林管理	

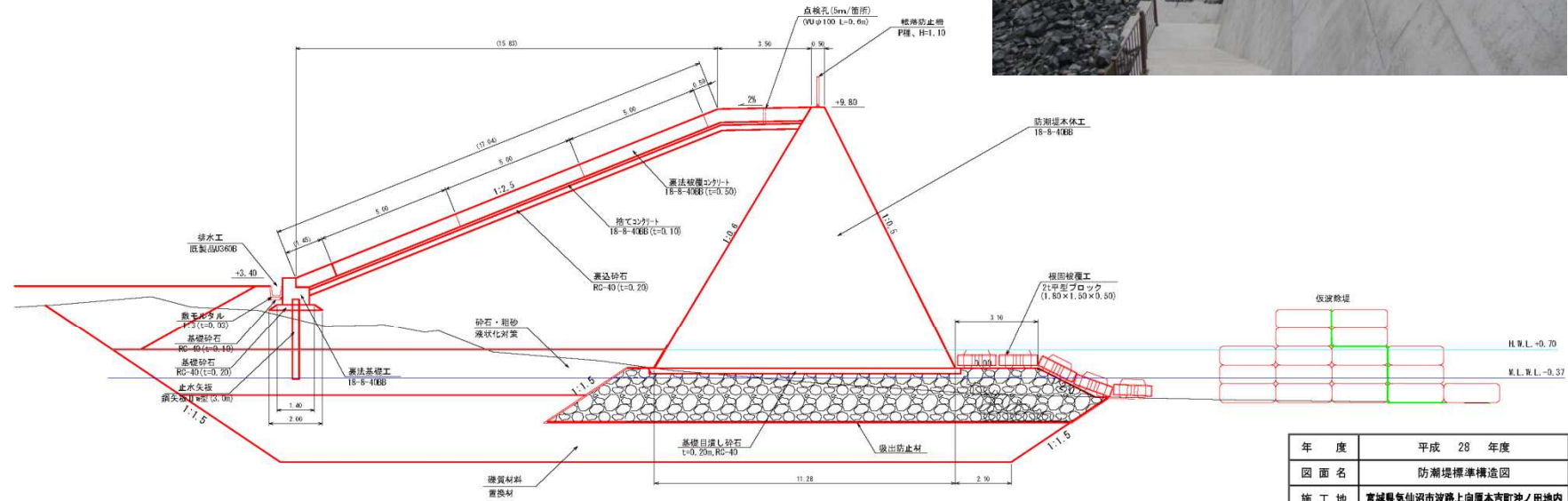


# 沖ノ田海岸の構造図

## 防潮堤標準構造図



断面図

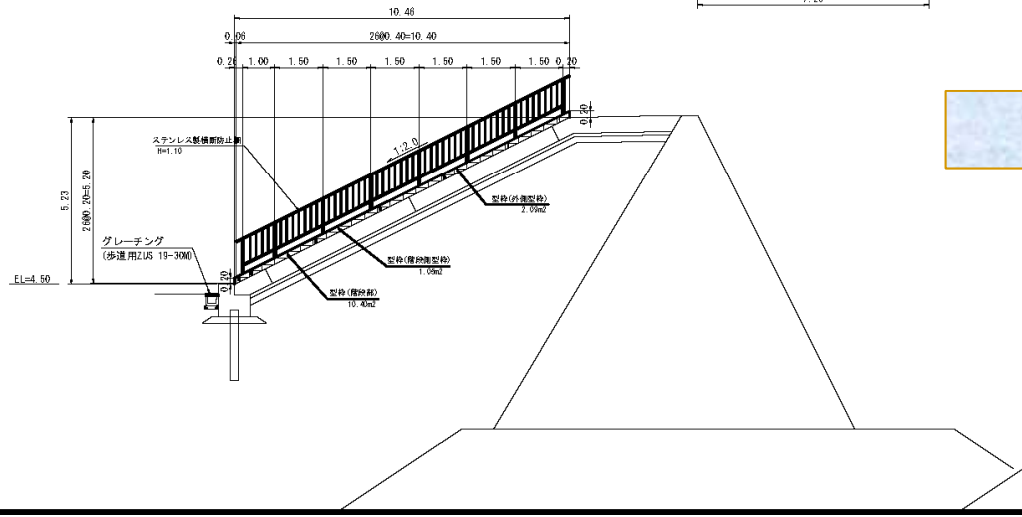
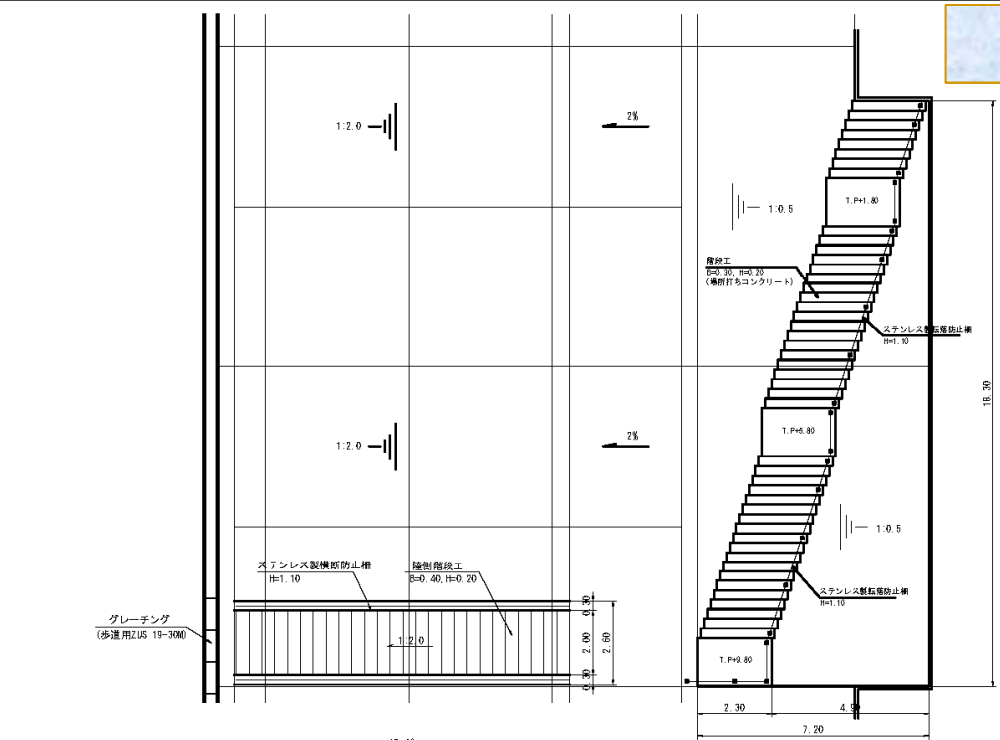


年度	平成 28 年度	
図面名	防潮堤標準構造図	
施工地	宮城県気仙沼市波路上向原本吉町沖ノ田地内	
工事名	沖ノ田海岸治山工事	
図面番号	枚の内	縮尺
設計者	製図者	
東北森林管理局	宮城北部	



# 野々下・沖ノ田海岸、沖ノ田海岸の階段工構造図 1

階段工平面図・構造図



階段工断面図

年 度	平成 28 年度		
図 面 名	階段工標準構造図 1/2		
施 工 地			
工 事 名			
図面番号	枚の内	縮 尺	1 : 100
設 計 者		製図者	
東北森林管理局		宮城北部森林管理	

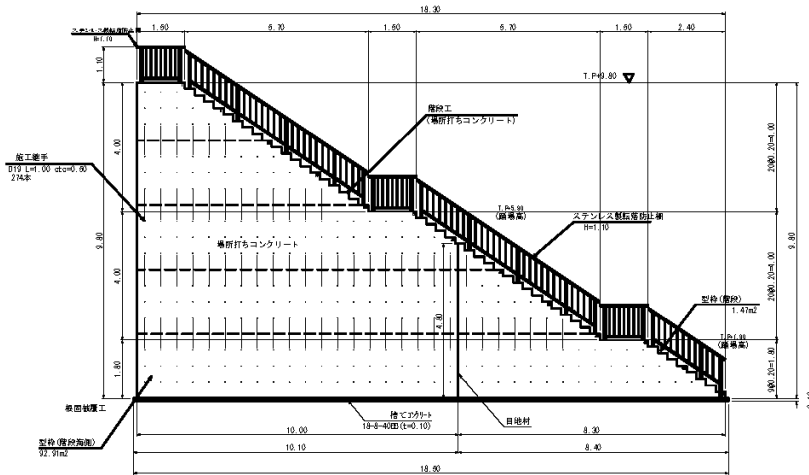


# 野々下・沖ノ田海岸、沖ノ田海岸の階段工構造図 2

## 階段工構造図

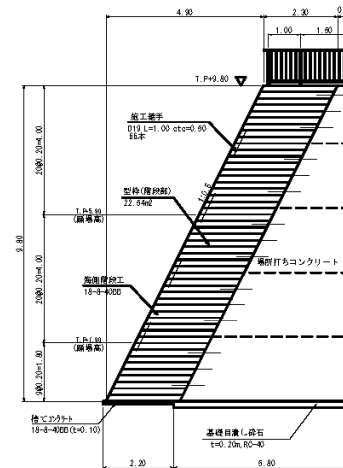
階段工 正面図

1:100



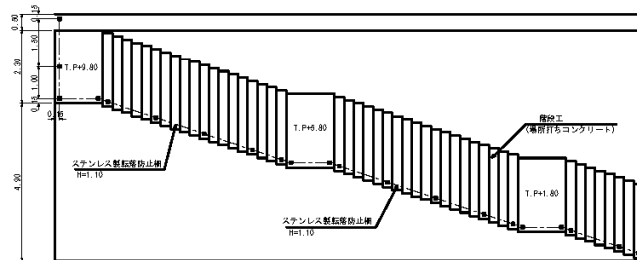
階段工 断面図

1:100



階段工 平面図

1:100



成	28 年度
工	標準構造図 2/2
縮 尺	1 : 100
製 図 者	
	宮城北 部 森 林 管 理





# 事業スケジュール（宮城北部森林管理署）

野々下・沖ノ田海岸 [国直]

H28. 3

H28. 5

H28. 8

一部仮設工事

工事入札公告、開札・工事請負契約

工事着手

完了

H28. 5

H28. 8

防潮堤工事

工事入札公告、開札・工事請負契約

工事着手

沖ノ田海岸 [特定民直]

H28. 5

H28. 8

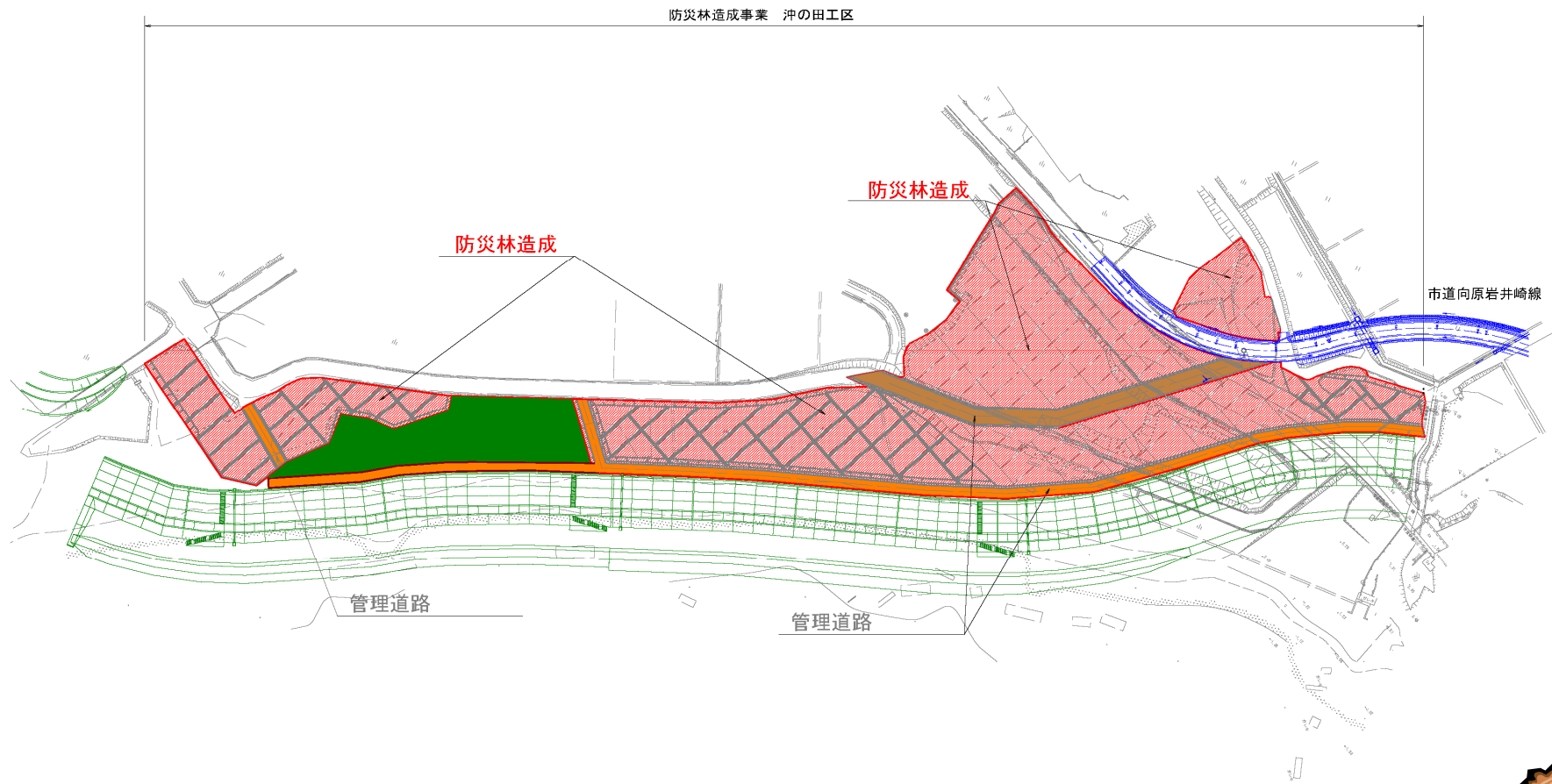
仮設工事  
防潮堤工事

工事入札公告、開札・工事請負契約

工事着手

# 海岸防災林造成事業

## 沖の田工区計画平面図



# 海岸防災林造成事業

沖の田工区標準横断図

