

## 大谷(三島)海岸防潮堤復旧計画(案)について



平成28年7月26日・30日  
林野庁 宮城北部森林管理署

県防潮堤と接続予定箇所

国有林外地：711.3m<sup>2</sup>

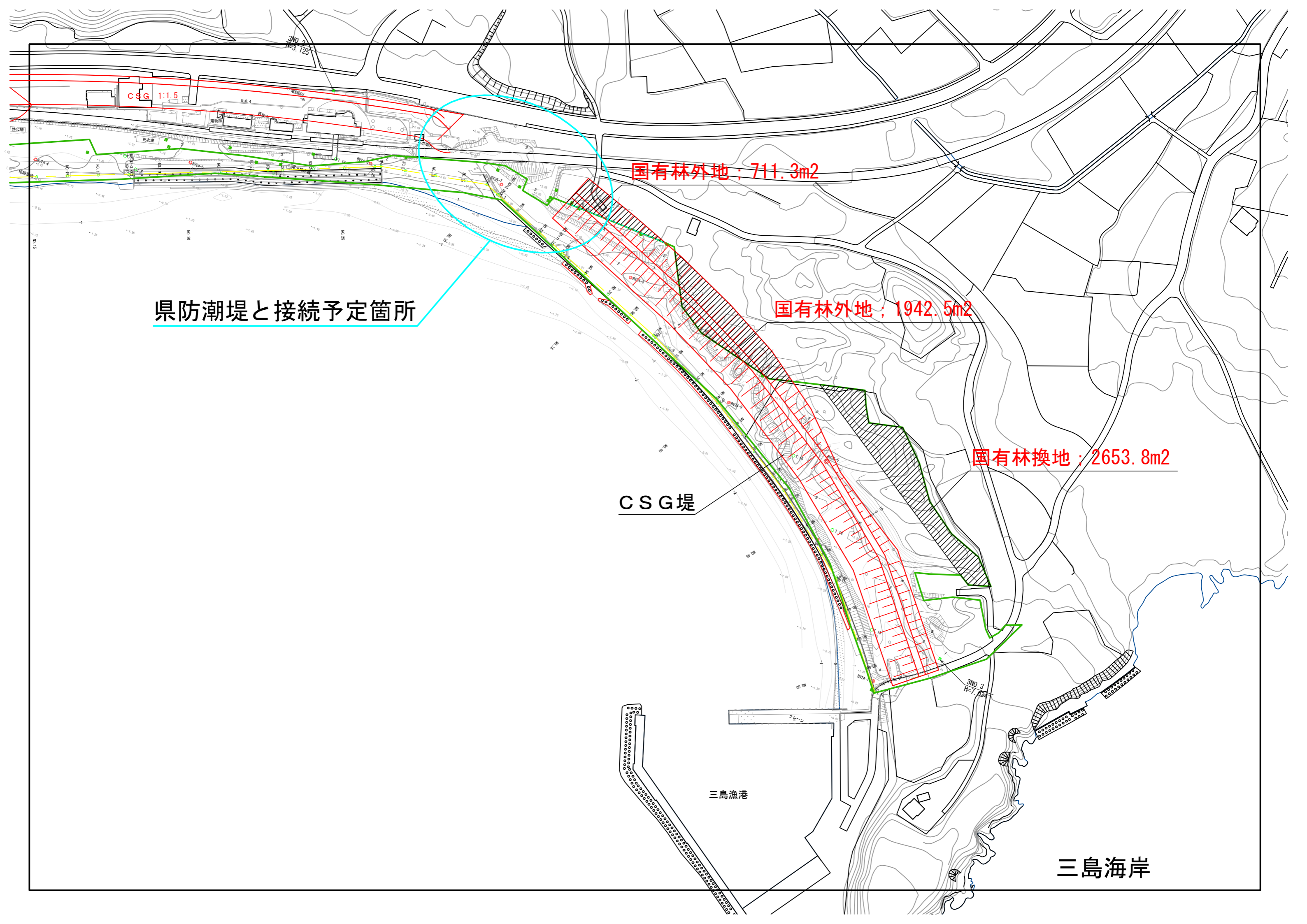
国有林外地：1942.5m<sup>2</sup>

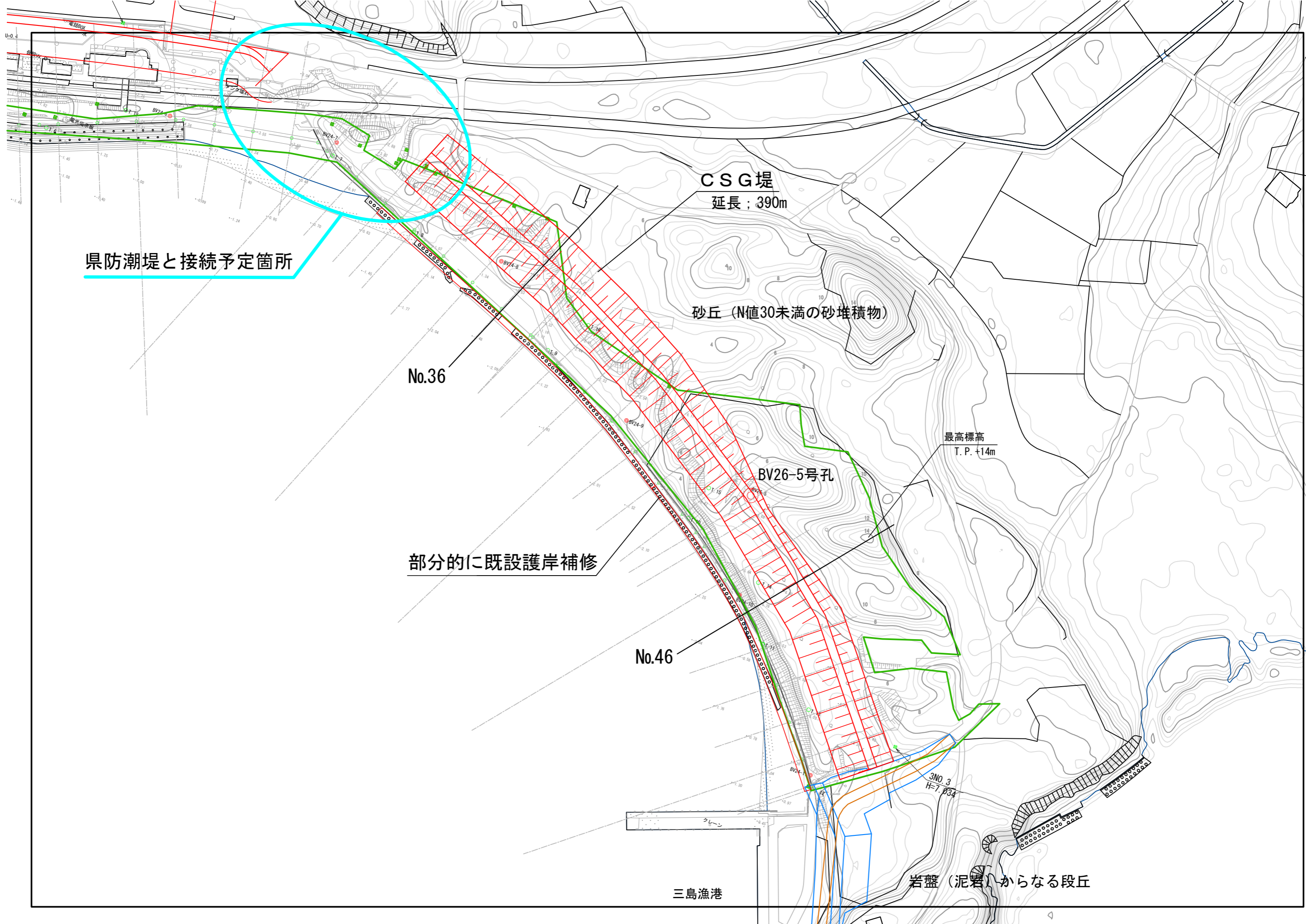
国有林換地：2653.8m<sup>2</sup>

CSG堤

三島漁港

三島海岸





CSG堤  
延長; 390m

砂丘 (N値30未満の砂堆積物)

最高標高  
T.P. +14m

No.36

BV26-5号孔

部分的に既設護岸補修

No.46

3No.3  
H=7.034

岩盤 (泥岩) からなる段丘

三島漁港

県防潮堤と接続予定箇所

クレーン

部分的に既設護岸補修

CSG堤

NO. 46  
GH=1.40  
FH=

国有林境界

1:2.5

LNO. 46

CSG

1:1.5

+3.00

H. W. L+0.70

消波ブロック

DL=-5.00

CSG堤

部分的に既設護岸補修

NO. 36  
GH=1.01  
FH=

国有林境界

国有林境界

1:2.5

+9.80

LNO. 36

CSG

1:1.5

+3.00

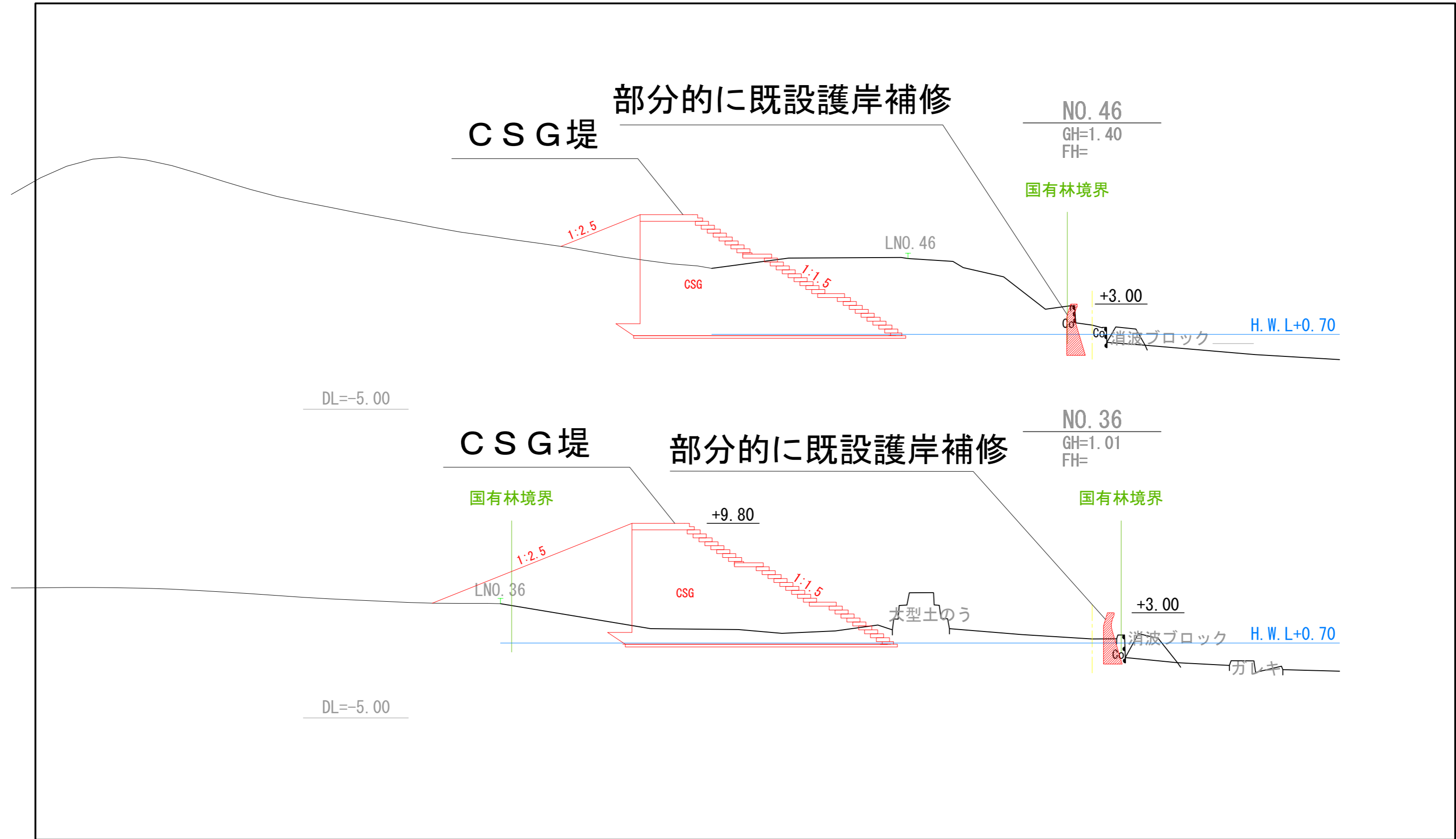
H. W. L+0.70

消波ブロック

DL=-5.00

大型土のう

ガレキ



福島県夏井海岸CSG堤



海側法勾配1:1.5



海側正面



天端から



背後の状況