「この地図は、国土地理院長の承認を得て、同院発行の５万分１
地形図を複製したものである。（承認番号　平30情複、第215号）」

経緯度数値は世界測地系による

東北森林管理局
大槌・気仙川森林計画区
三陸中部森林管理署森林位置図兼管内図

位置図
1:400,000

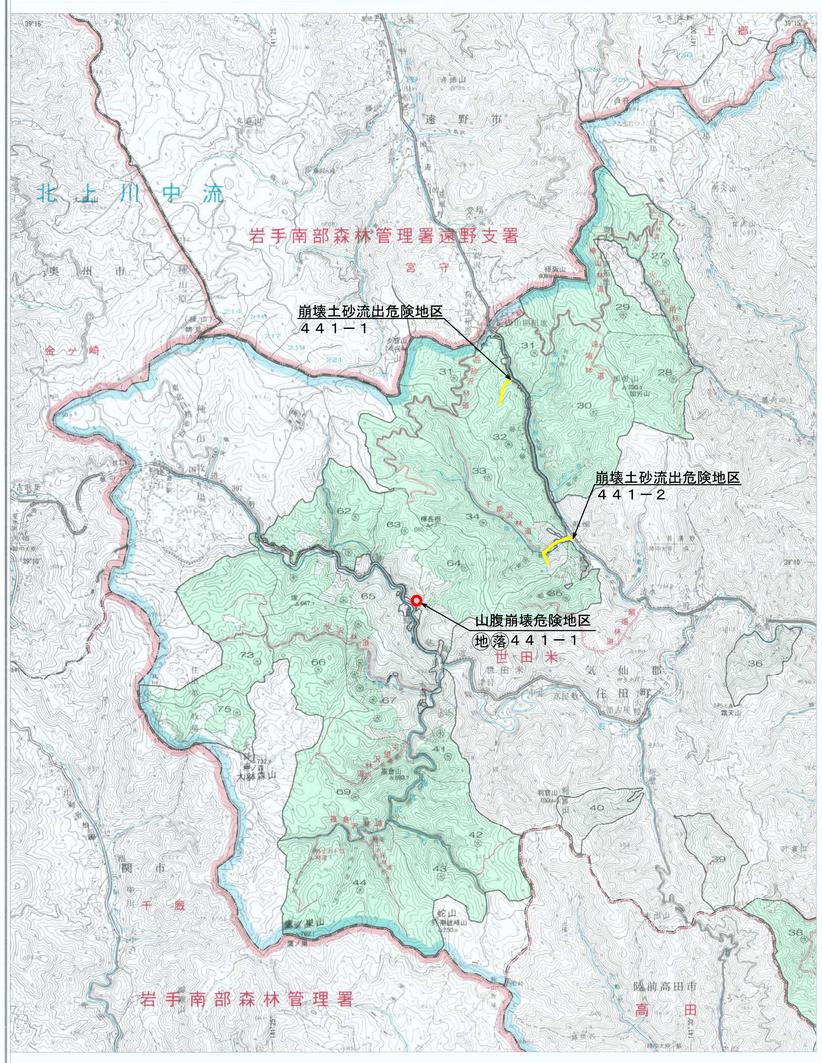

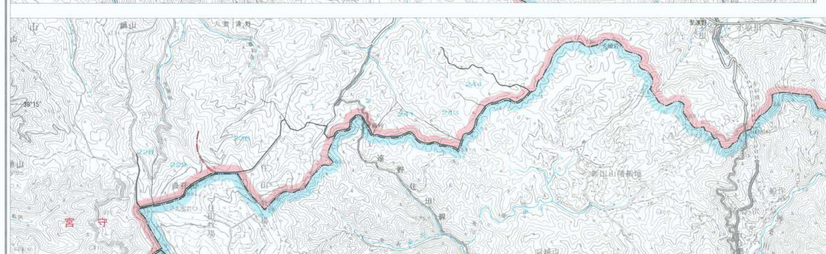

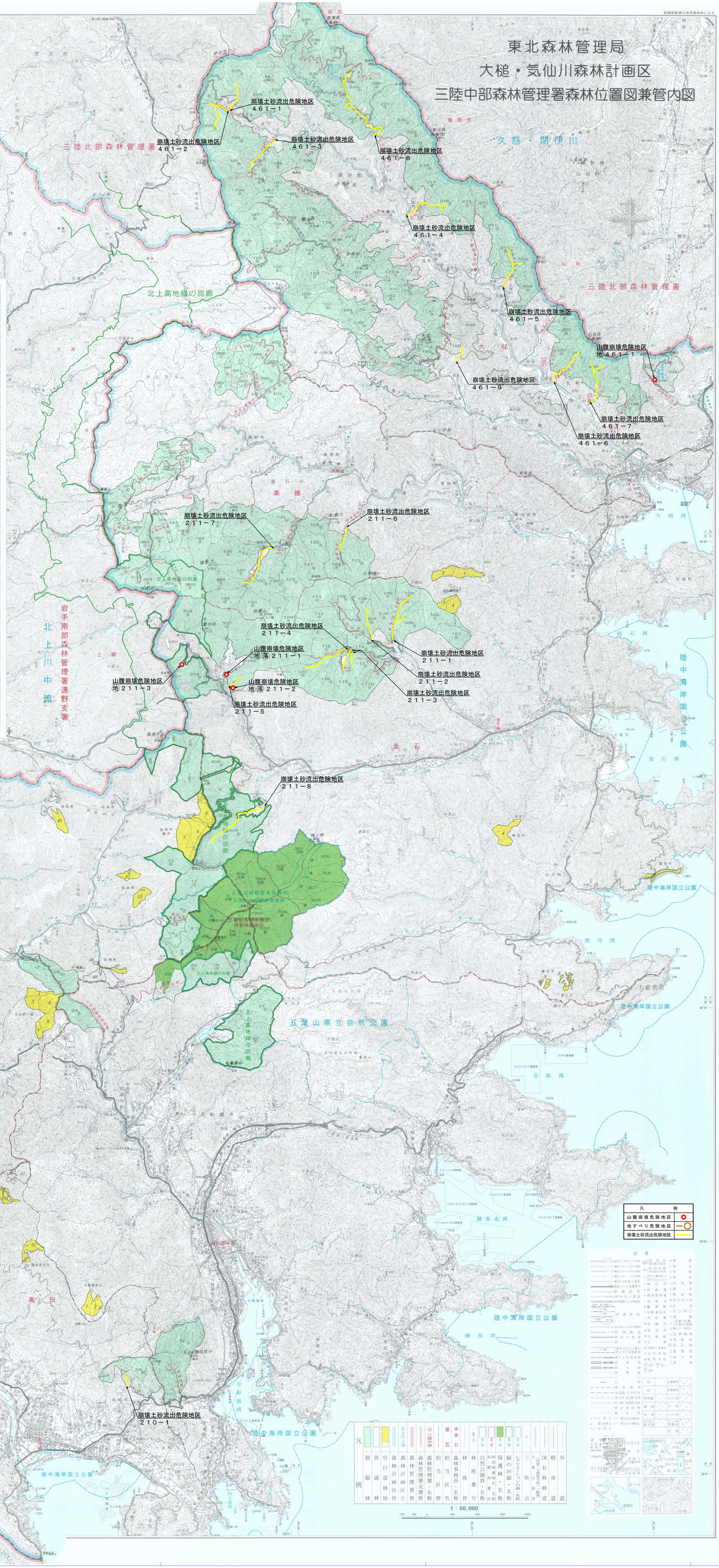

凡例

山腹崩壊危険地区	●
地すべり危険地区	○
崩壊土砂流出危険地区	―

記号

凡例
制限林 / 普通林 / 官行造林地 / 森林計画区界 / 北上川上流 / 森林管理署界 / 森林管理署支署界 / 森林管理署・名称 / 山二陸中部 / 釜石 / 担当区界 / 担当区名 / 釜石 / 森林事務所・名称 / 林班界 / 林班番号 / 自然公園界・名称 / 特別保護地区名称 / 保護林・名称 / 緑の回廊・名称 / レクリエーションの森・名称 / 三角点 / 主要公道（国道・都道府県道）等 / 国有林林道 / 軽車道 / 歩道

1：50,000

平成二十二年度調製　東北森林管理局