




岩手南部森林管理署 地震被害・対策実施箇所 位置図(6月20日現)

凡例

-  森林管理署設置機器
(カ…監視カメラ、シ…伸縮計、セ…土石流センサー)
-  緊急対策工事実施箇所
-  地震に起因する河道閉塞箇所
- ※ 点線の記号は工事未完了 