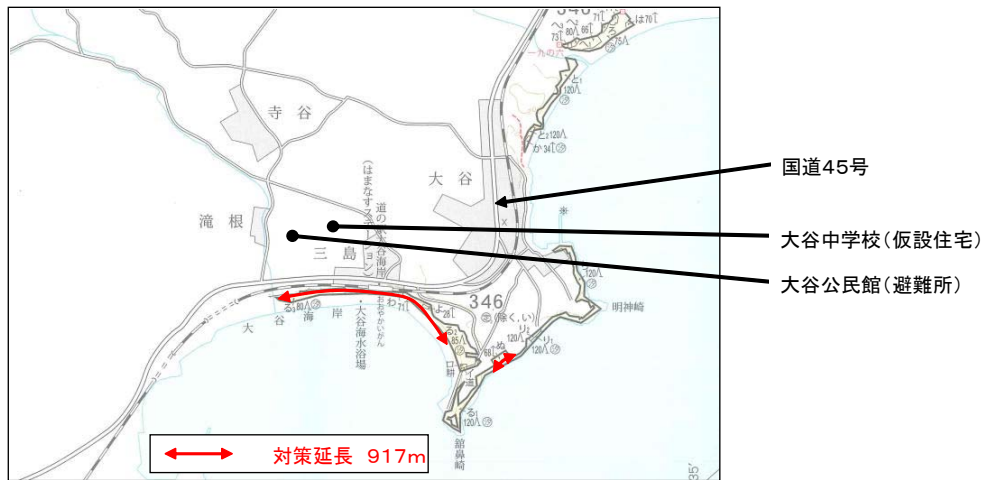


宮城県気仙沼市大谷海岸地区の防潮護岸施設被災緊急対策の実施について

大谷海岸地区においては、この度の東日本大震災により防潮堤の倒壊や海岸防災林の流失とあわせ、広範囲な地盤沈下により、高潮や波浪による浸水の危険性が増しています。この地区における浸水被害の軽減を図るため緊急対策を実施します。

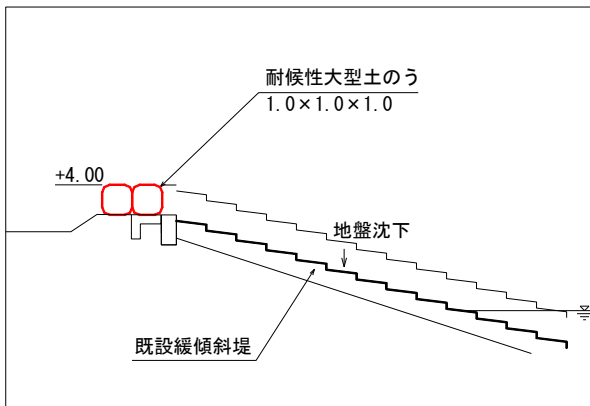
1 緊急対策工事の概要

(1) 施工地 大谷国有林・三島国有林（宮城県気仙沼市本吉町大谷地区）

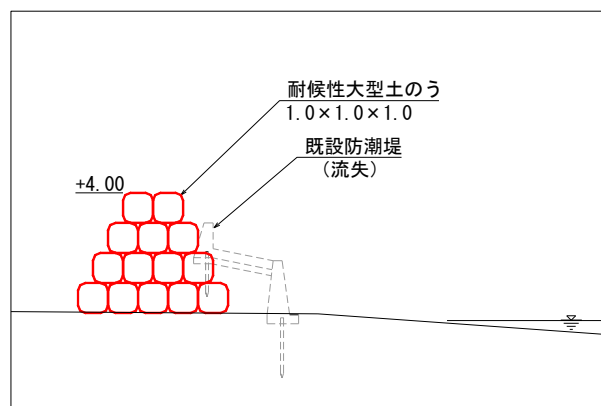


(2) 対策工

防潮護岸等の倒壊・流失、地盤沈下した箇所について、高潮や波浪による浸水対策としてTP+4.0mの高さまで大型土のうを設置します。



地盤沈下箇所の施工



防潮施設流失箇所の施工

2 施工期間

平成23年6月16日以降準備整い次第実施、台風期前の8月末までに対策完了の予定

3 問い合わせ先 東北森林管理局 治山課

担当：災害専門官 鈴木京悦
治山課長 葛西貢治
電話：018-836-2351