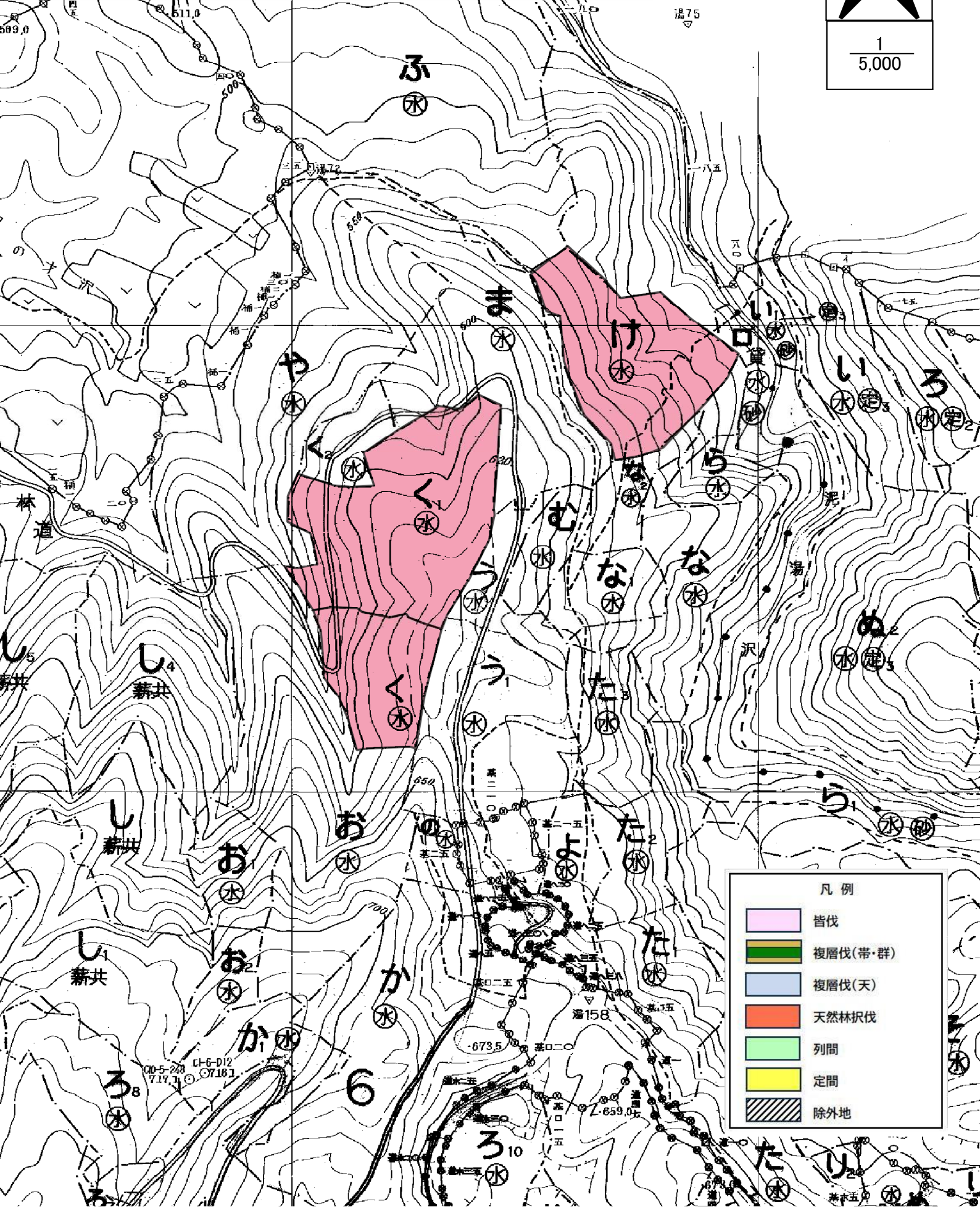
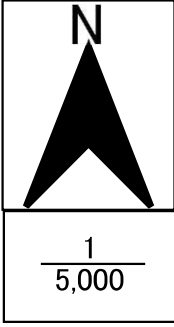


基本図かん入図  
 令和6年度収穫調査委託 物件番号1号  
 所在:秋田県湯沢市高松字高松沢国有林 6林班



凡例

	皆伐
	複層伐(帯・群)
	複層伐(天)
	天然林択伐
	列間
	定間
	除外地

00-5-238 CH-G-D12  
 717,31 07161

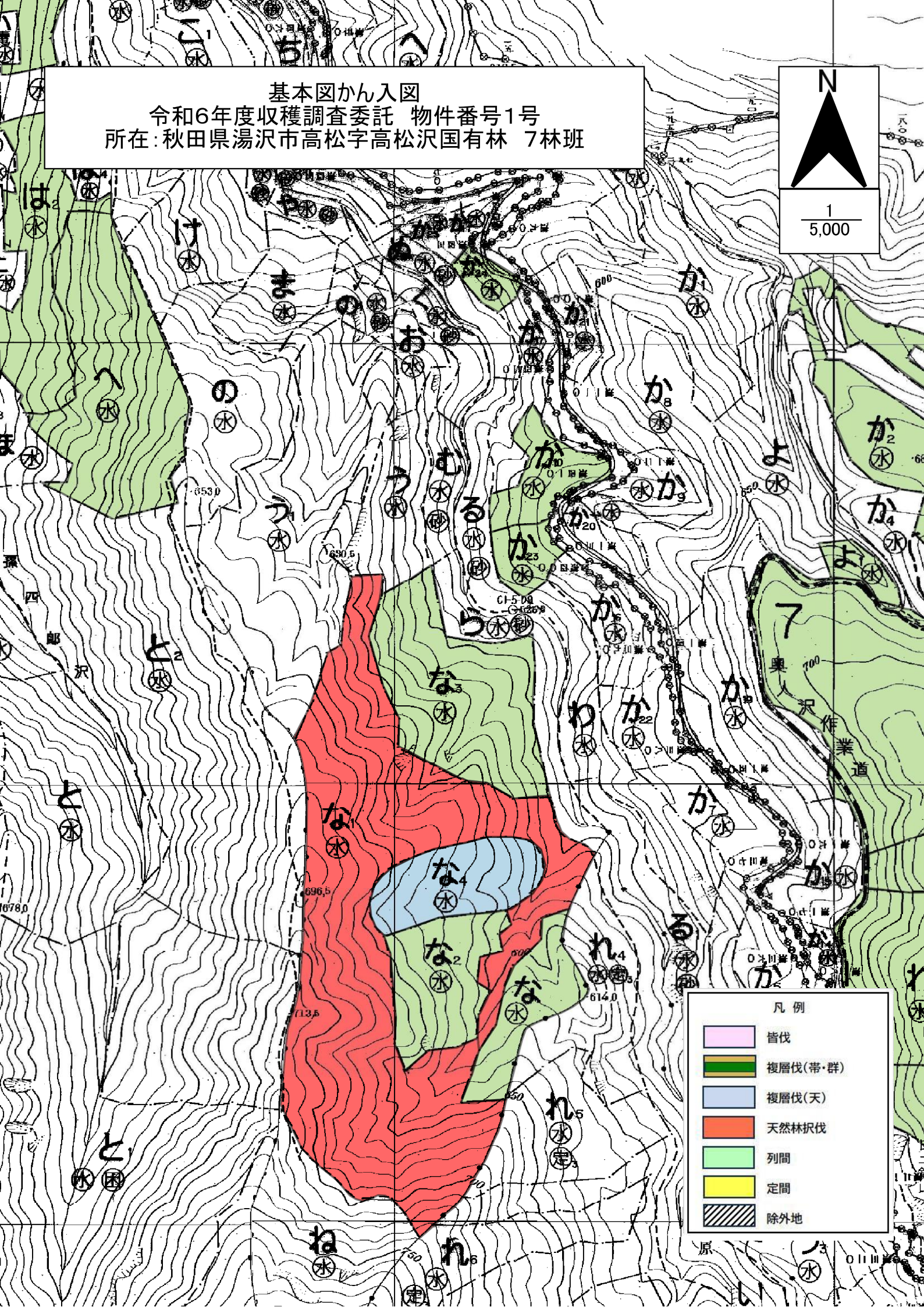
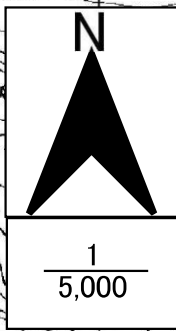
6

673.5

158

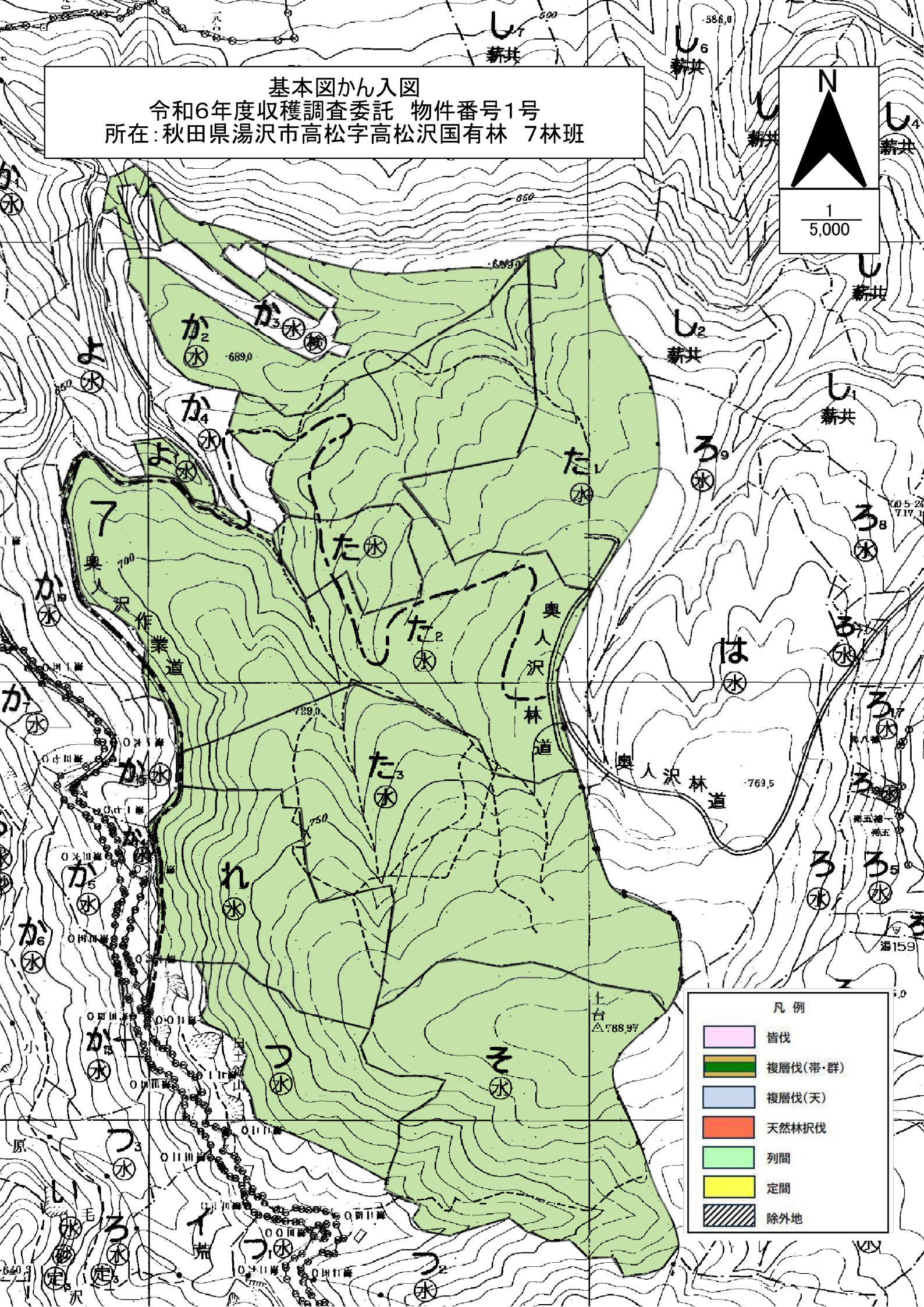
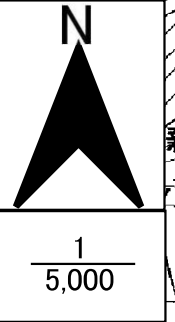
659.0

基本図かん入図  
令和6年度収穫調査委託 物件番号1号  
所在:秋田県湯沢市高松字高松沢国有林 7林班










凡例	
	皆伐
	複層伐(帯・群)
	複層伐(天)
	天然林択伐
	列間
	定間
	除外地

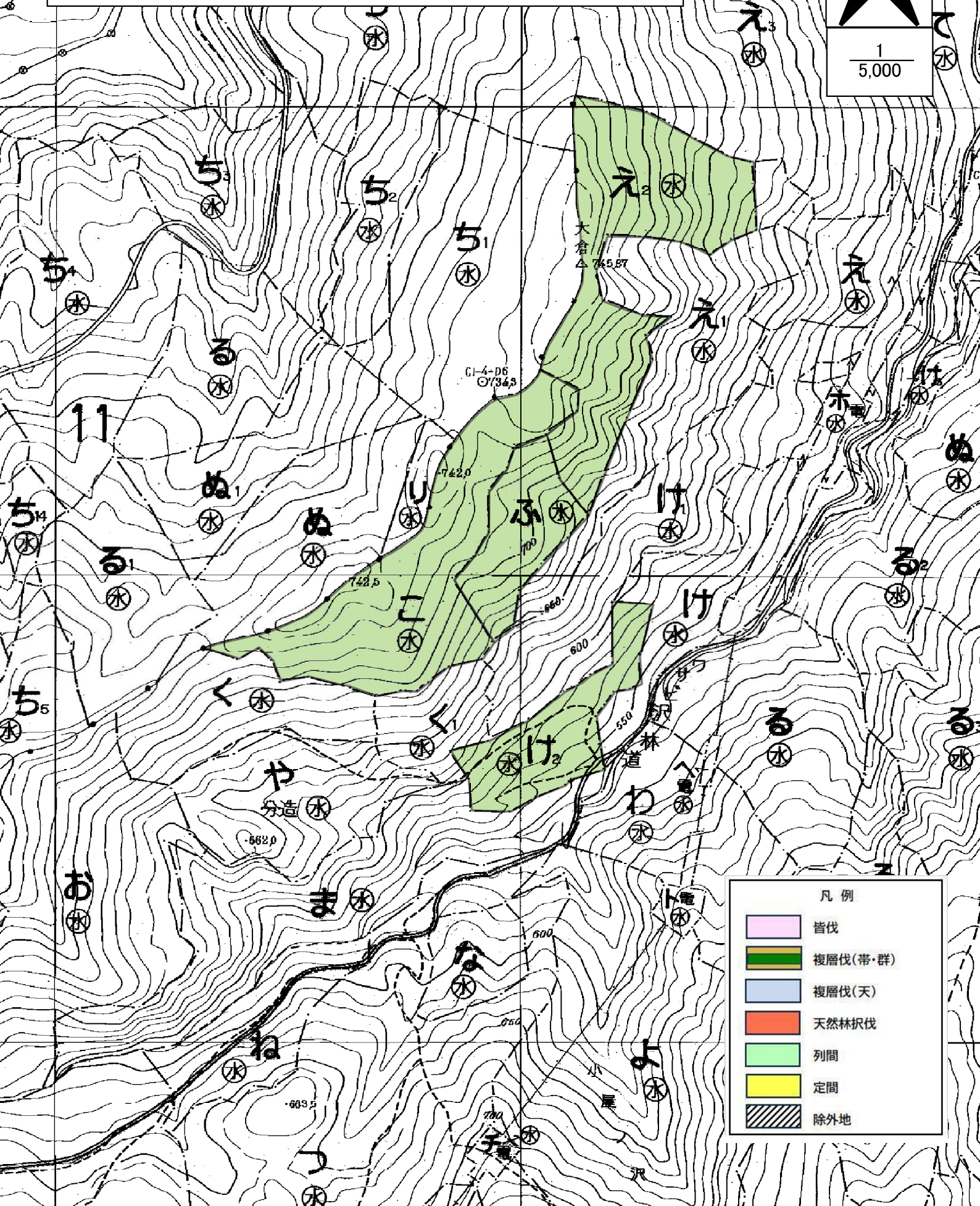
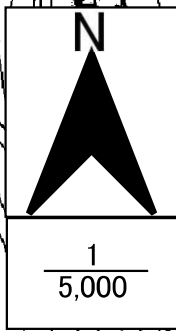
基本図かん入図  
 令和6年度収穫調査委託 物件番号1号  
 所在：秋田県湯沢市高松字高松沢国有林 7林班



凡例

	皆伐
	複層伐(帯・群)
	複層伐(天)
	天然林択伐
	列間
	定間
	除外地

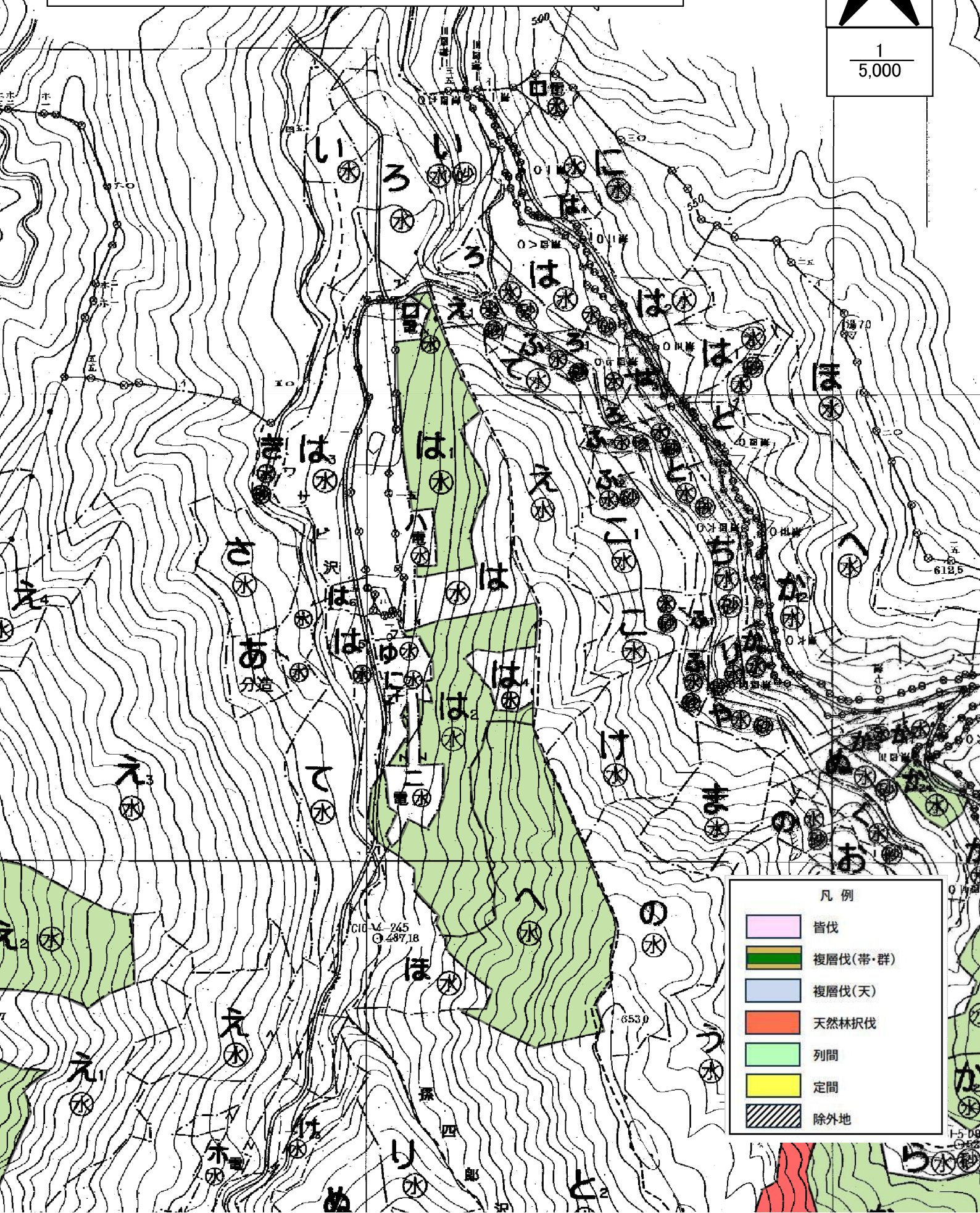
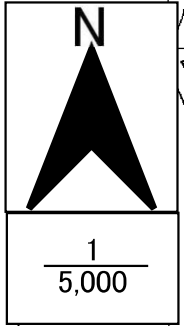
基本図かん入図  
 令和6年度収穫調査委託 物件番号1号  
 所在：秋田県湯沢市高松字高松沢国有林 9林班



凡例

	皆伐
	複層伐(帯・群)
	複層伐(天)
	天然林択伐
	列間
	定間
	除外地

基本図かん入図  
 令和6年度収穫調査委託 物件番号1号  
 所在:秋田県湯沢市高松字高松沢国有林 9林班

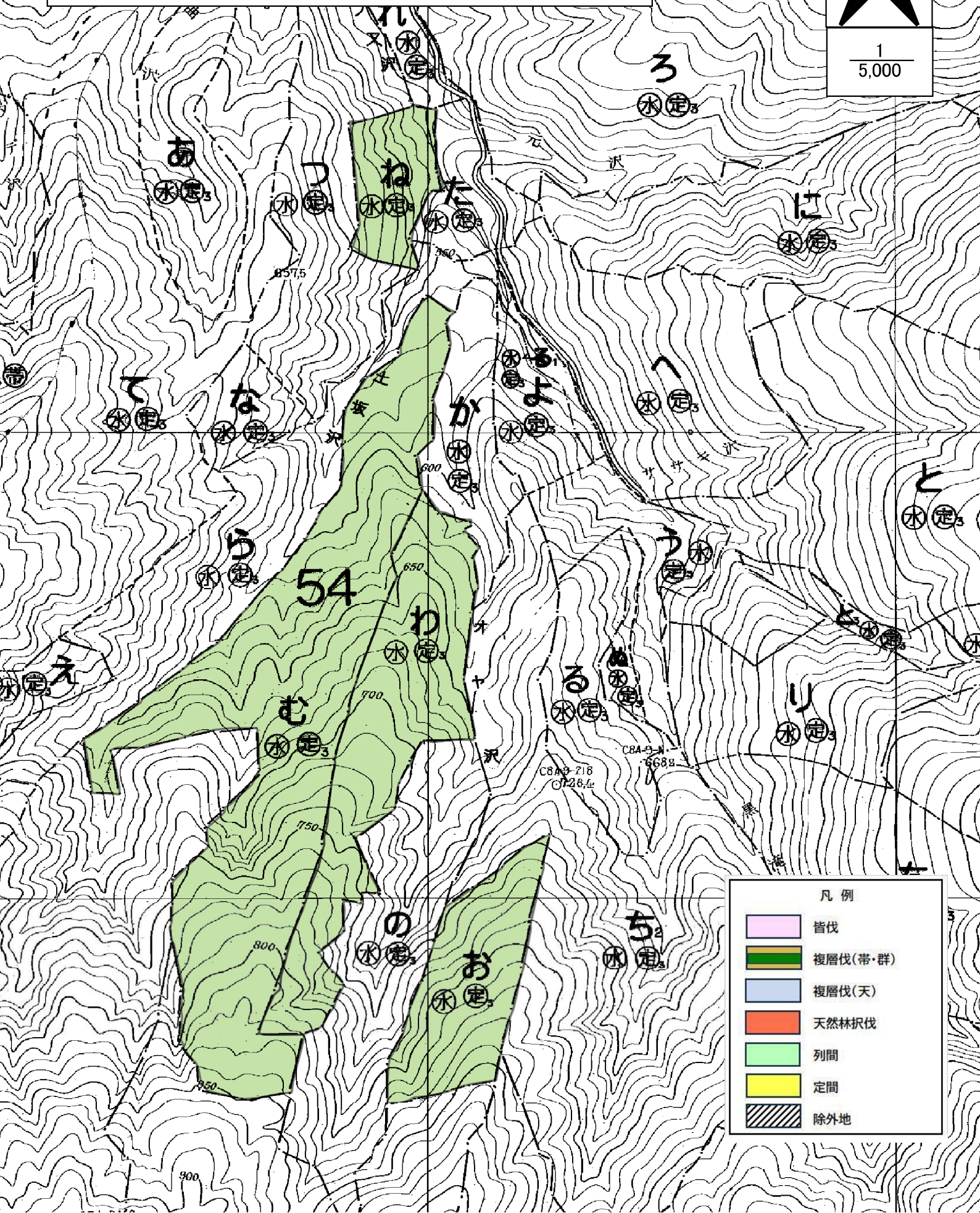
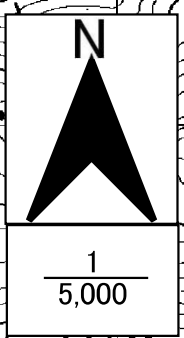


凡例








	皆伐
	複層伐(帯・群)
	複層伐(天)
	天然林択伐
	列間
	定間
	除外地

ガク穴沢林道

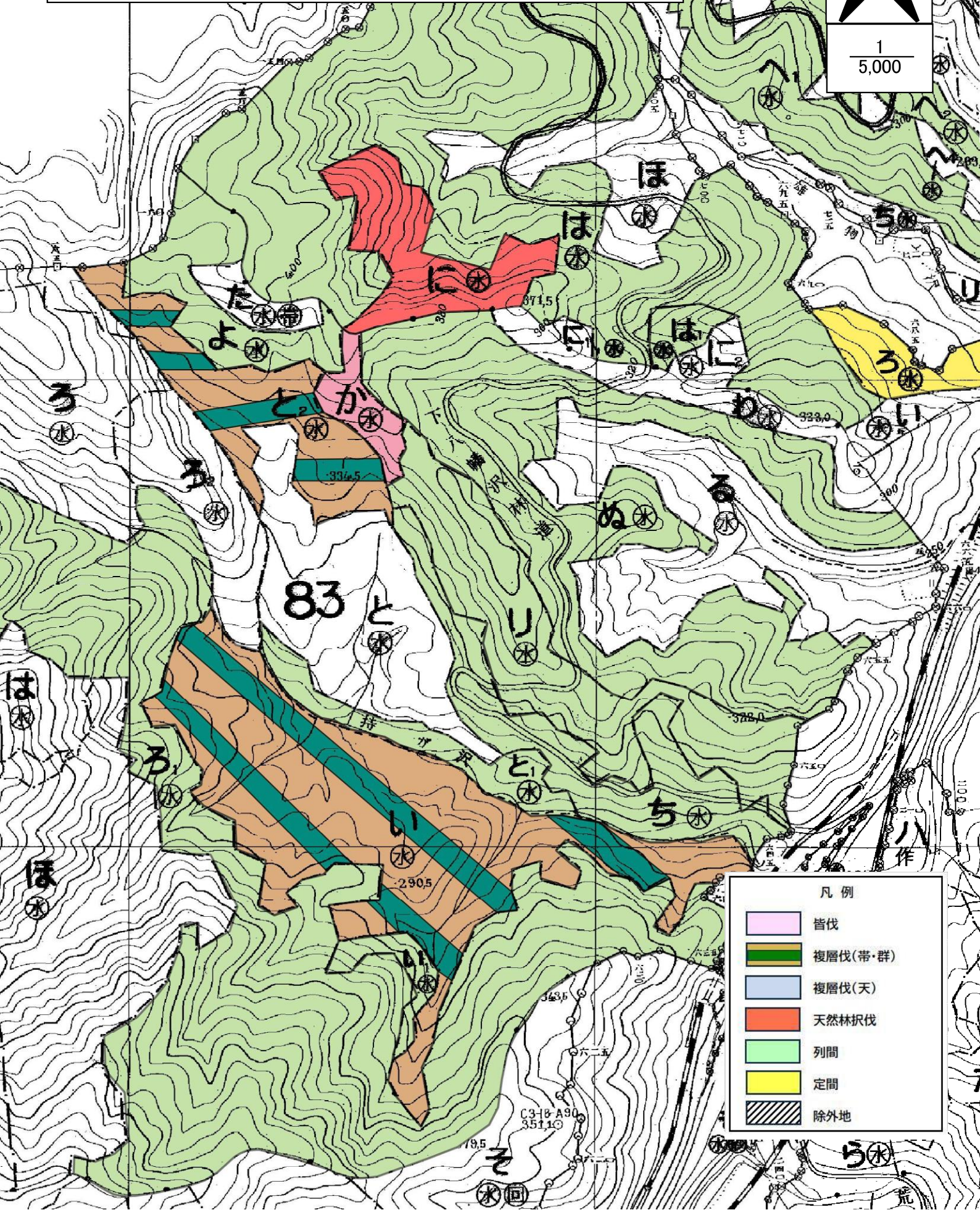
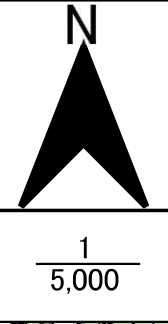
基本図かん入図  
令和6年度収穫調査委託 物件番号1号  
所在：秋田県湯沢市秋ノ宮字役内山国有林 54林班



凡例

	皆伐
	複層伐(帯・群)
	複層伐(天)
	天然林択伐
	列間
	定間
	除外地

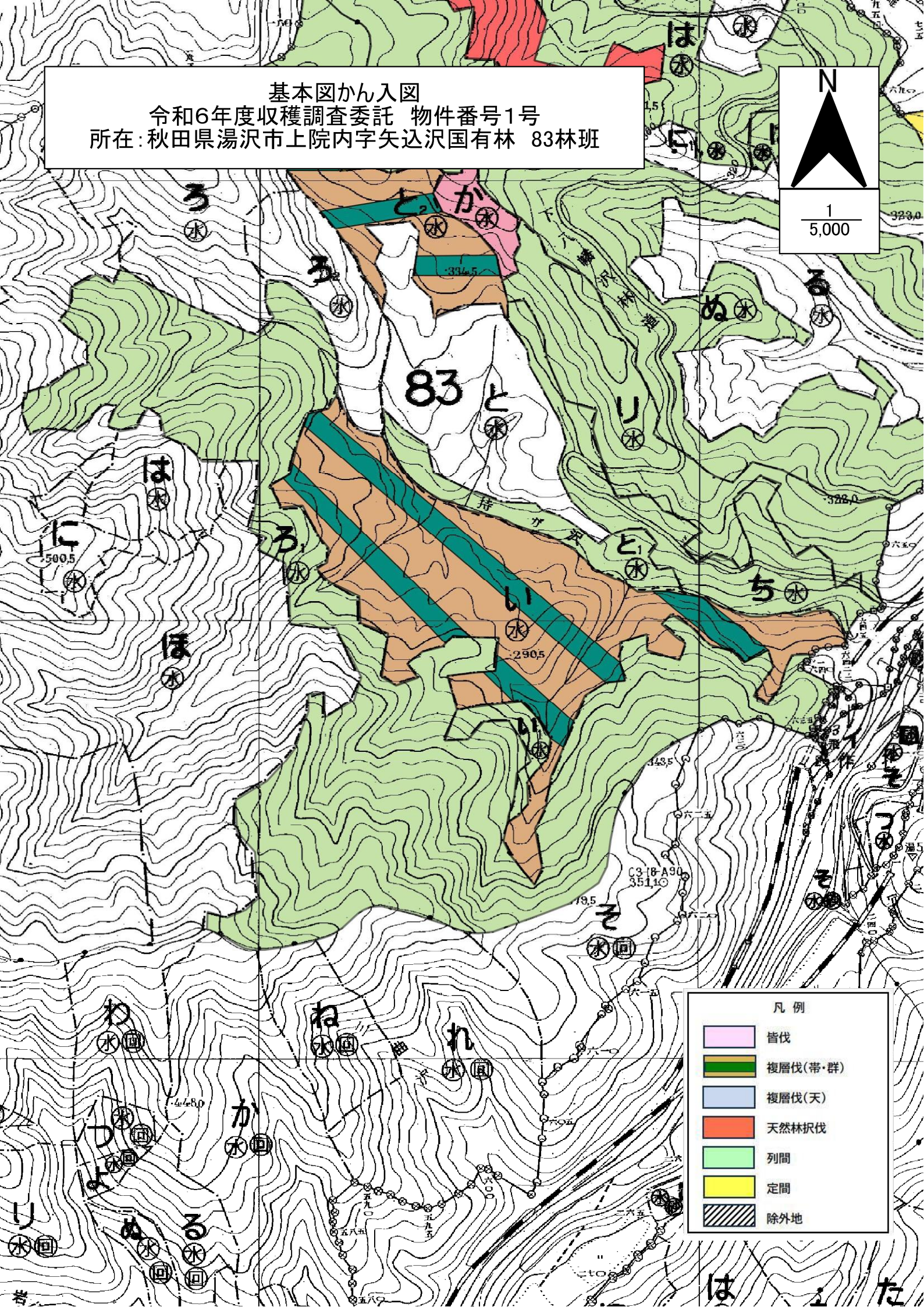
基本図かん入図  
 令和6年度収穫調査委託 物件番号1号  
 所在: 秋田県湯沢市上院内字矢込沢国有林 83林班










凡例

	皆伐
	複層伐(帯・群)
	複層伐(天)
	天然林択伐
	列間
	定間
	除外地

基本図かん入図  
 令和6年度収穫調査委託 物件番号1号  
 所在: 秋田県湯沢市上院内字矢込沢国有林 83林班



凡例

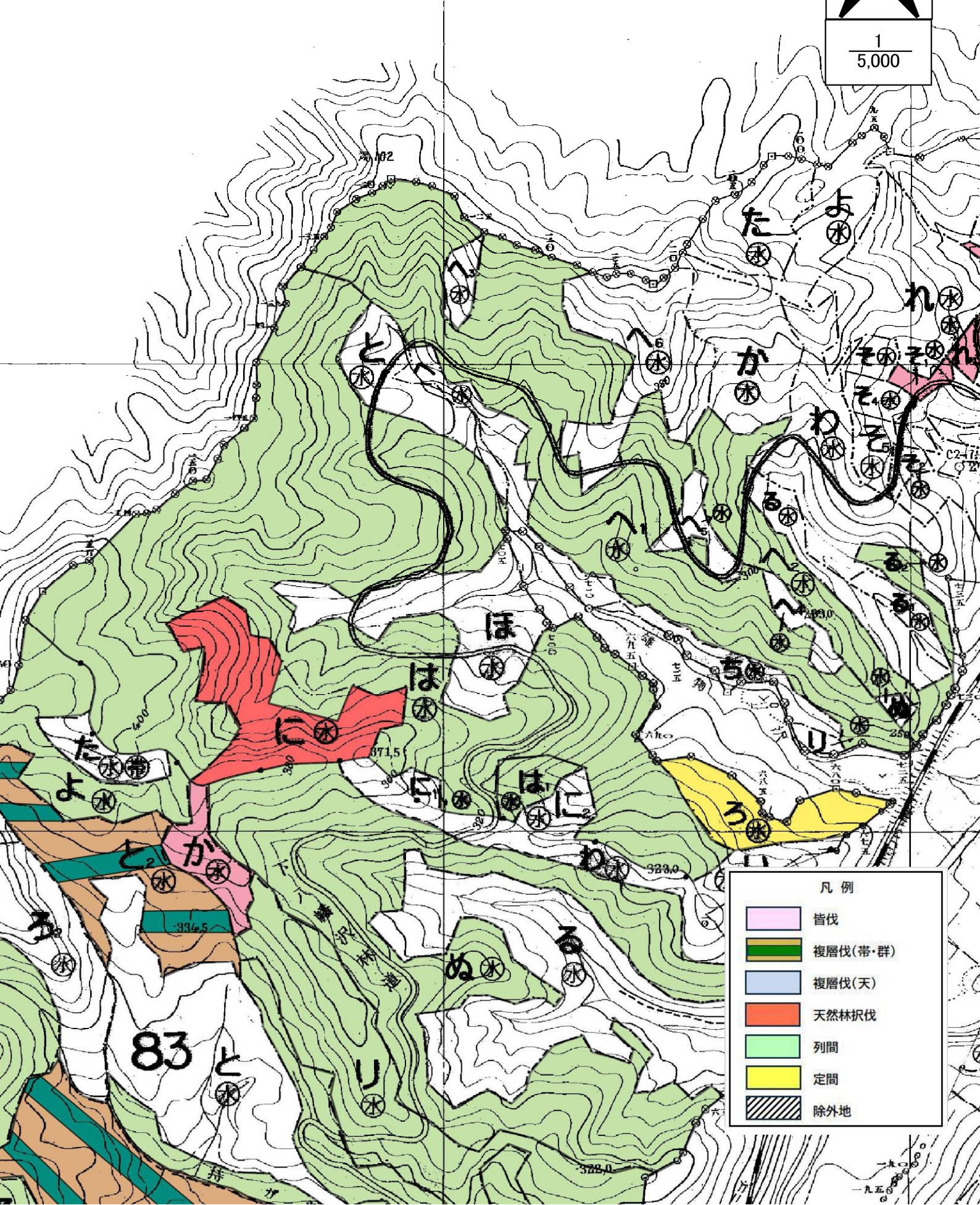
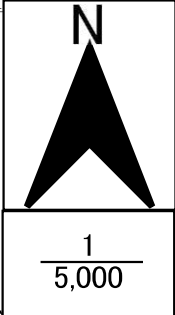
	皆伐
	複層伐(帯・群)
	複層伐(天)
	天然林択伐
	列間
	定間
	除外地







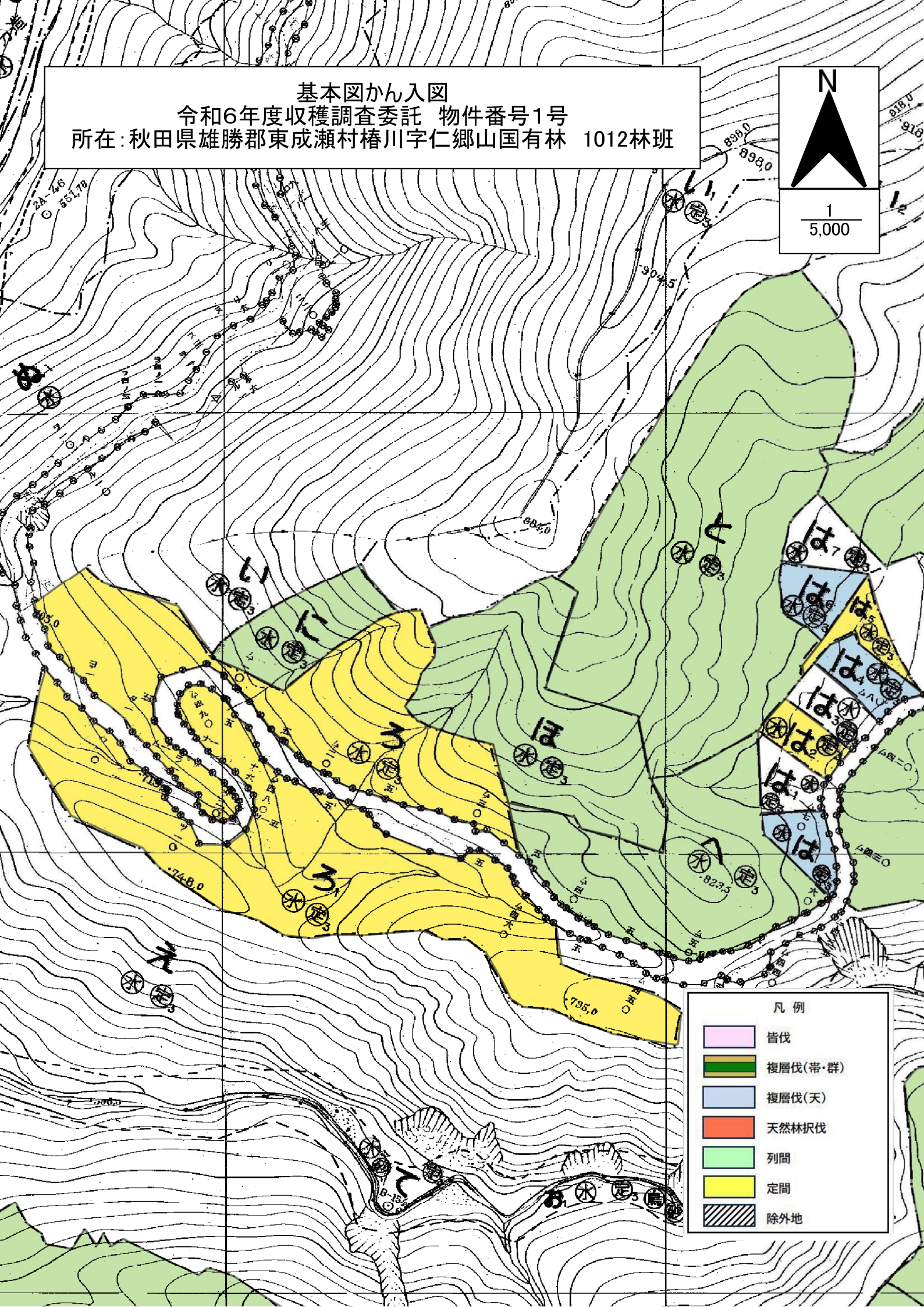
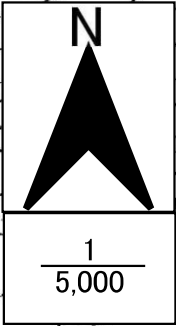
基本図かん入図  
 令和6年度収穫調査委託 物件番号1号  
 所在: 秋田県湯沢市上院内字矢込沢国有林 84林班



凡例

	皆伐
	複層伐(帯・群)
	複層伐(天)
	天然林択伐
	列間
	定間
	除外地

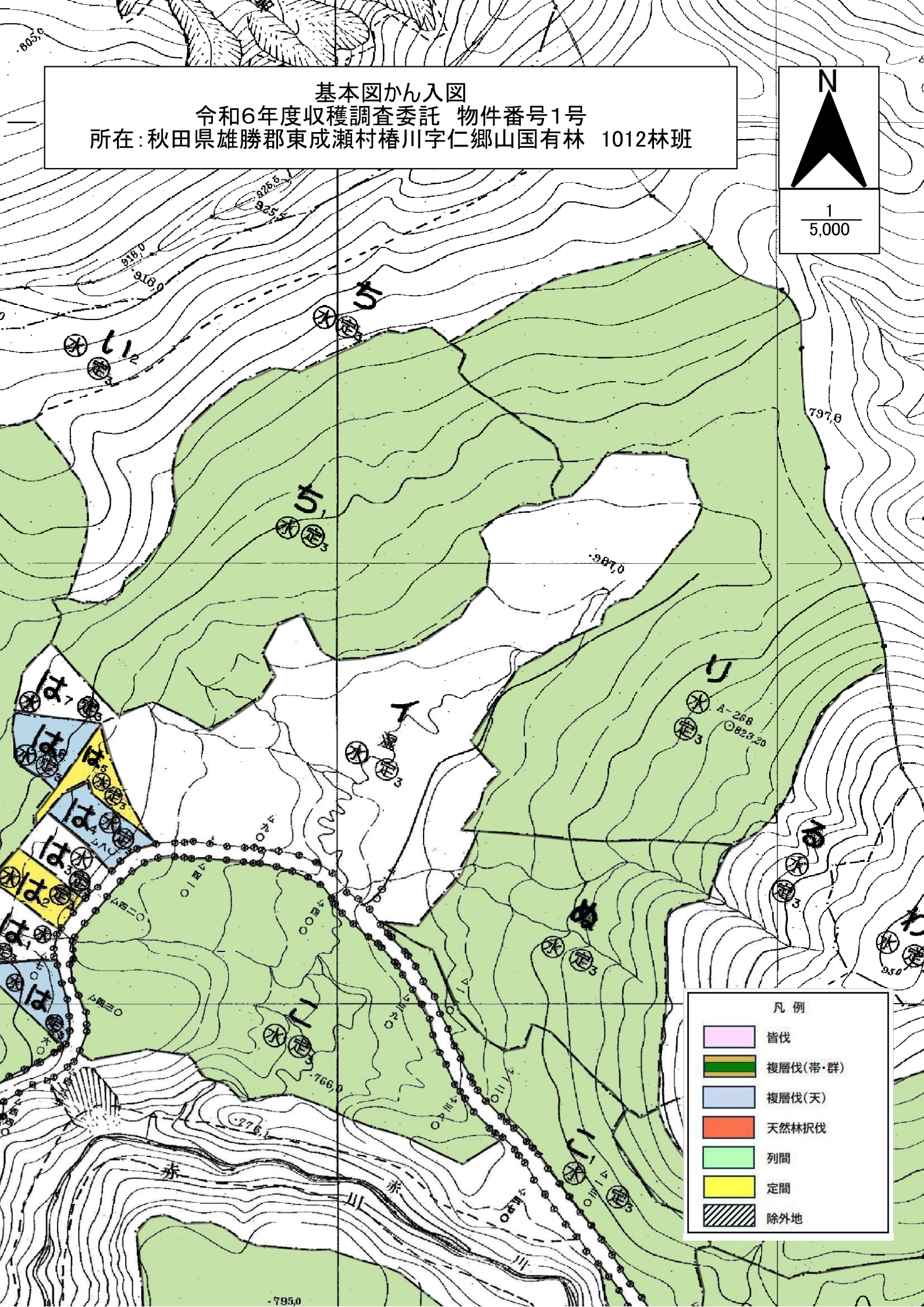
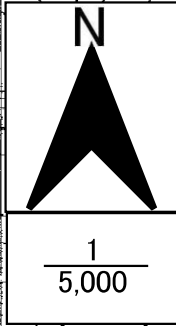
基本図かん入図  
 令和6年度収穫調査委託 物件番号1号  
 所在: 秋田県雄勝郡東成瀬村椿川字仁郷山国有林 1012林班



凡例

	皆伐
	複層伐(帯・群)
	複層伐(天)
	天然林択伐
	列間
	定間
	除外地

基本図かん入図  
 令和6年度収穫調査委託 物件番号1号  
 所在: 秋田県雄勝郡東成瀬村椿川字仁郷山国有林 1012林班

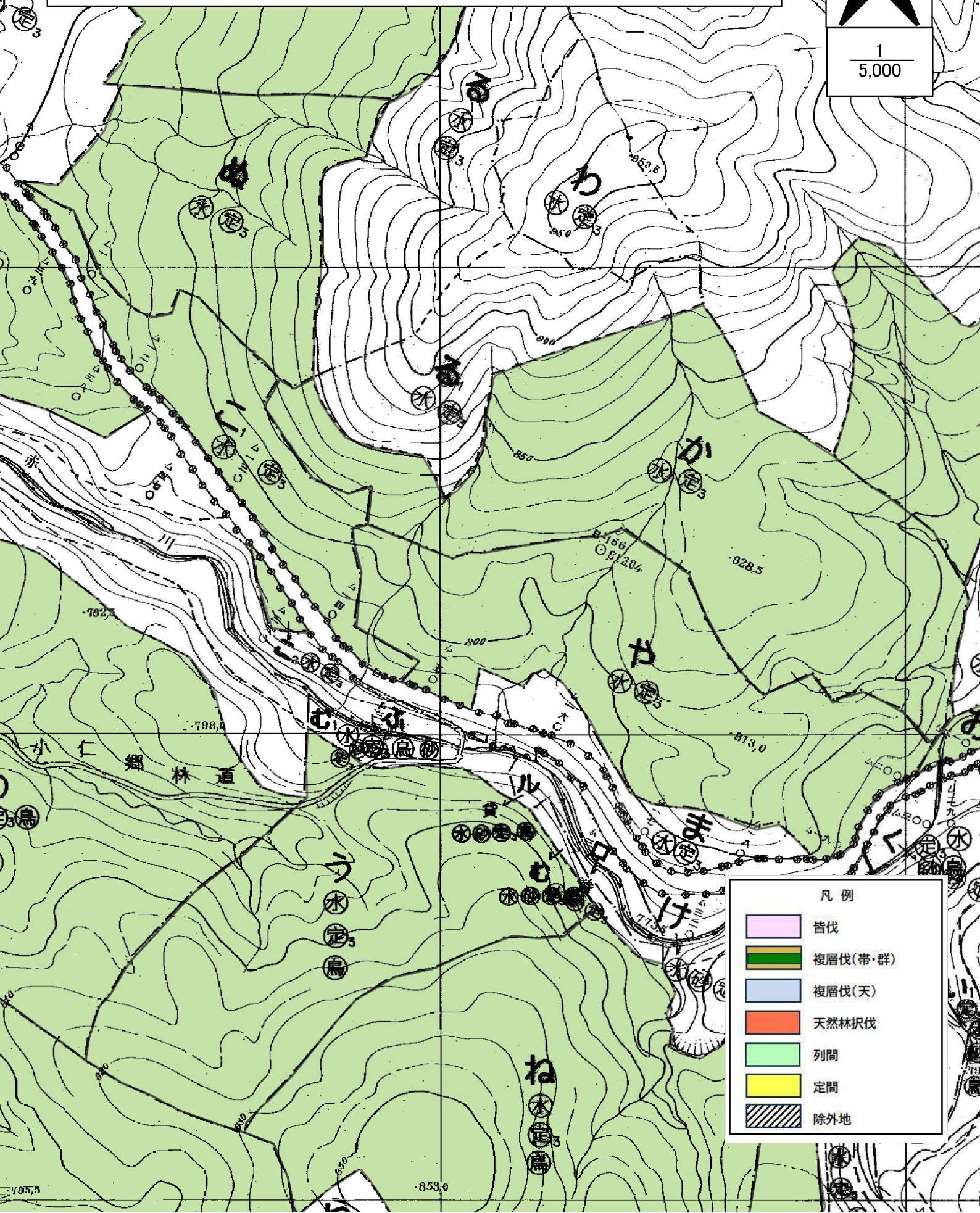
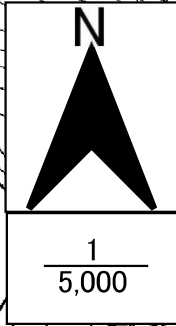


凡例








	皆伐
	複層伐(帯・群)
	複層伐(天)
	天然林択伐
	列間
	定間
	除外地

基本図かん入図

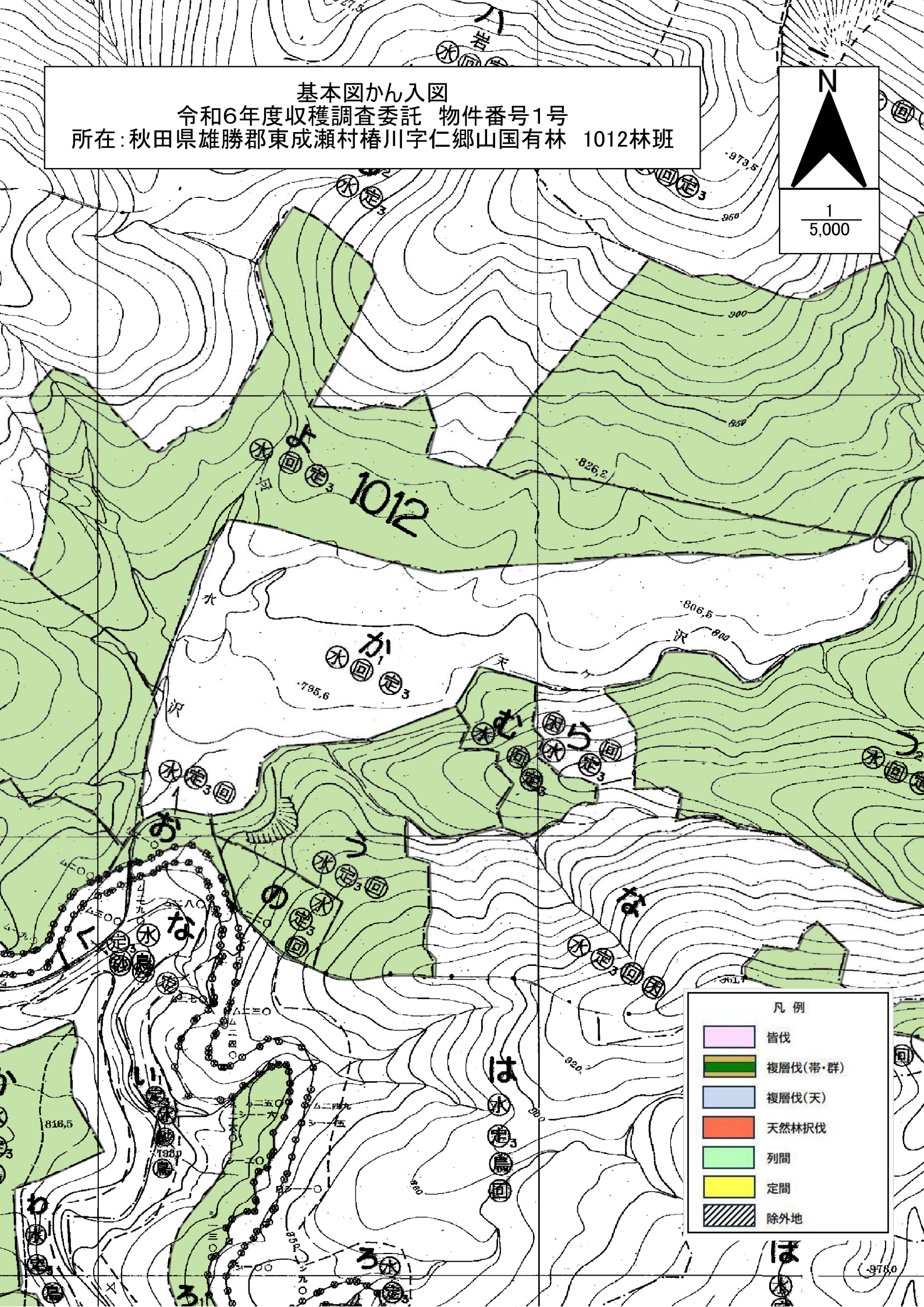
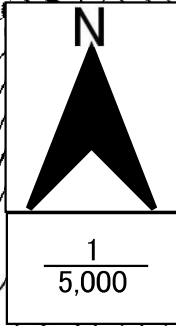
令和6年度収穫調査委託 物件番号1号  
所在: 秋田県雄勝郡東成瀬村椿川字仁郷山国有林 1012林班



凡例

	皆伐
	複層伐(帯・群)
	複層伐(天)
	天然林択伐
	列間
	定間
	除外地

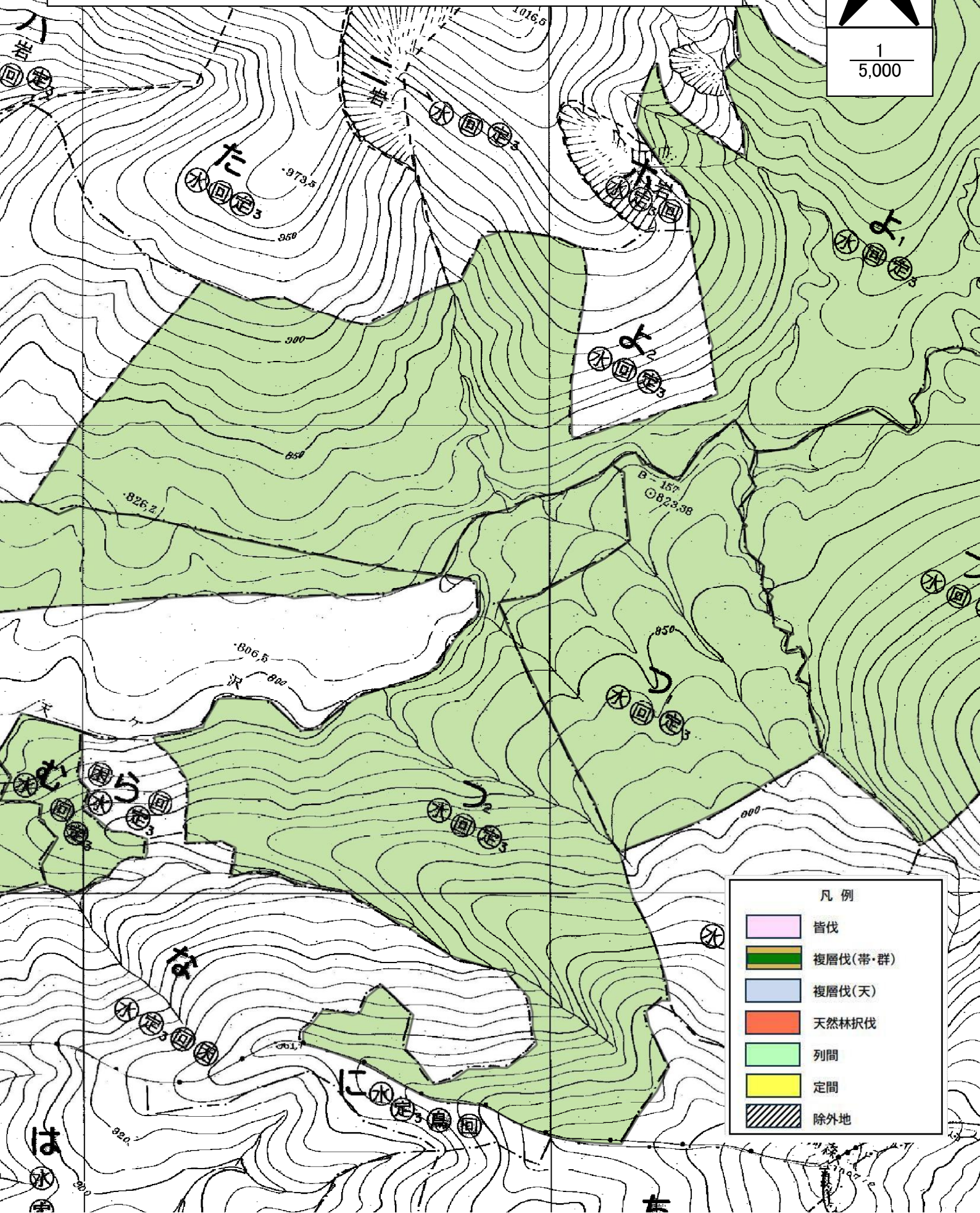
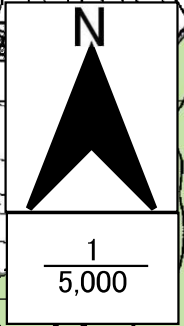
基本図かん入図  
 令和6年度収穫調査委託 物件番号1号  
 所在: 秋田県雄勝郡東成瀬村椿川字仁郷山国有林 1012林班



凡例

	皆伐
	複層伐(帯・群)
	複層伐(天)
	天然林択伐
	列間
	定間
	除外地

基本図かん入図  
 令和6年度収穫調査委託 物件番号1号  
 所在: 秋田県雄勝郡東成瀬村椿川字仁郷山国有林 1012林班

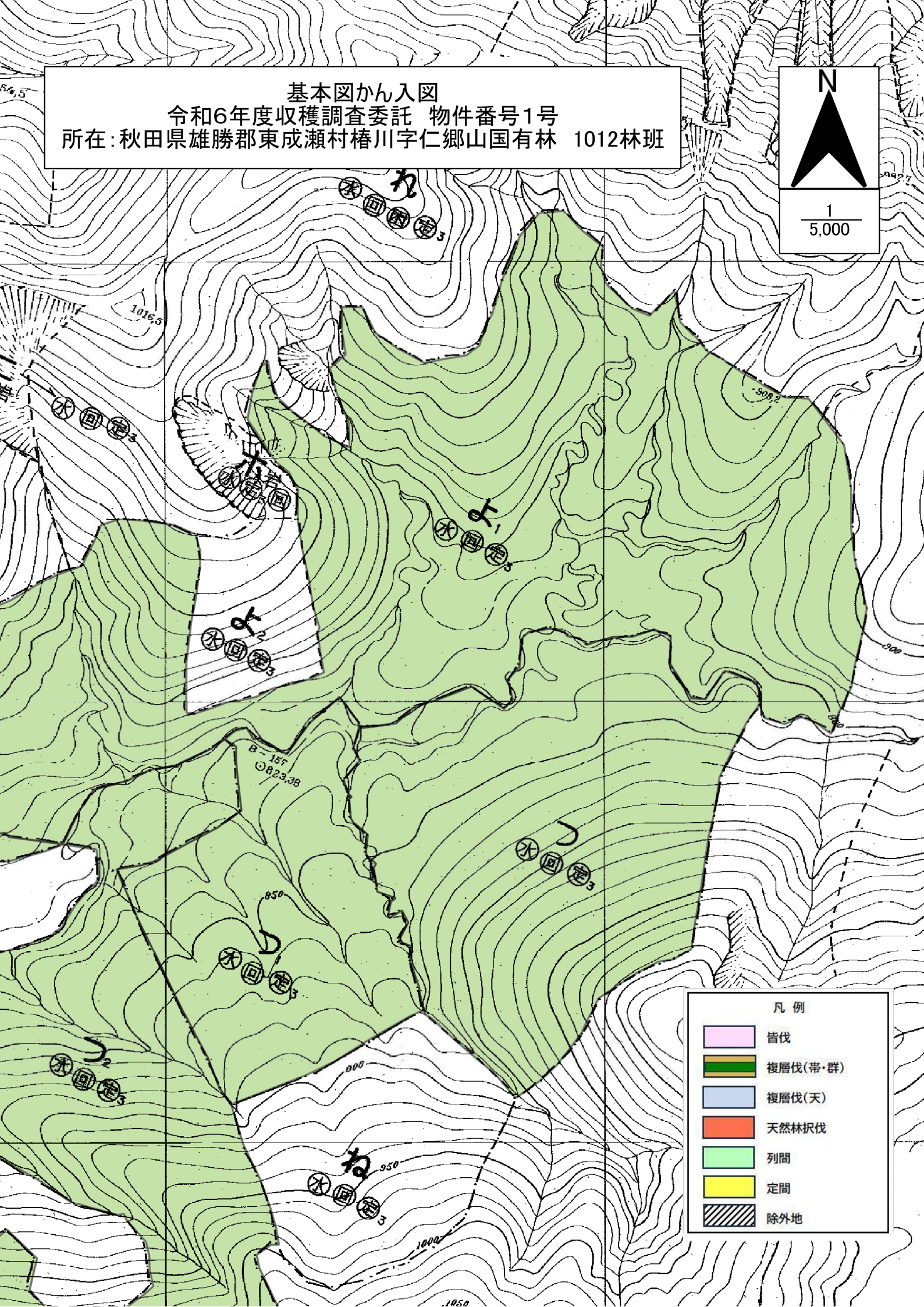
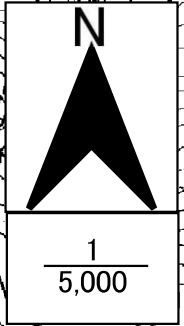


凡例

	皆伐
	複層伐(帯・群)
	複層伐(天)
	天然林択伐
	列間
	定間
	除外地



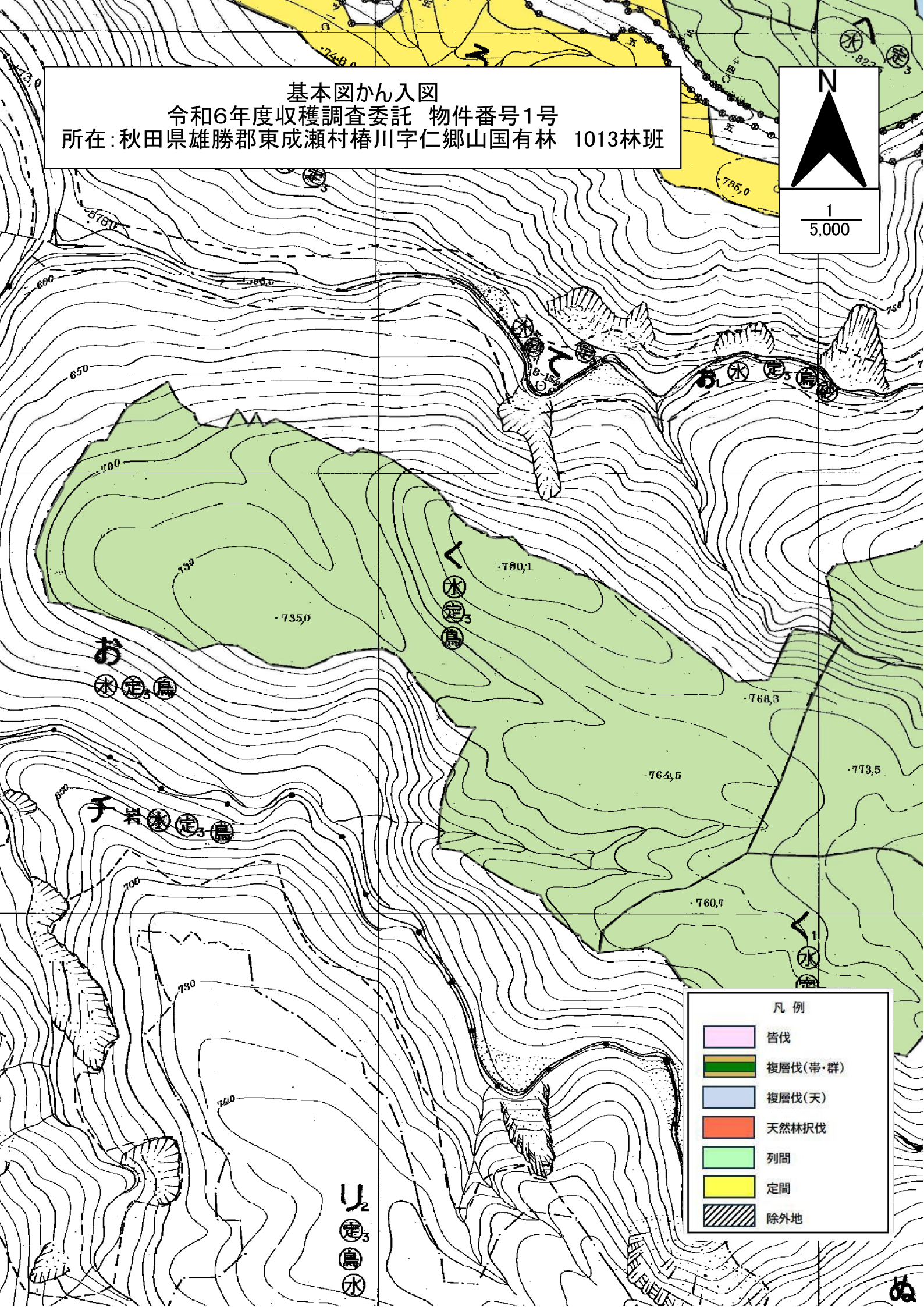
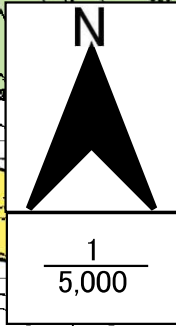
基本図かん入図  
 令和6年度収穫調査委託 物件番号1号  
 所在：秋田県雄勝郡東成瀬村椿川字仁郷山国有林 1012林班



凡例

	皆伐
	複層伐(帯・群)
	複層伐(天)
	天然林択伐
	列間
	定間
	除外地

基本図かん入図  
 令和6年度収穫調査委託 物件番号1号  
 所在：秋田県雄勝郡東成瀬村椿川字仁郷山国有林 1013林班



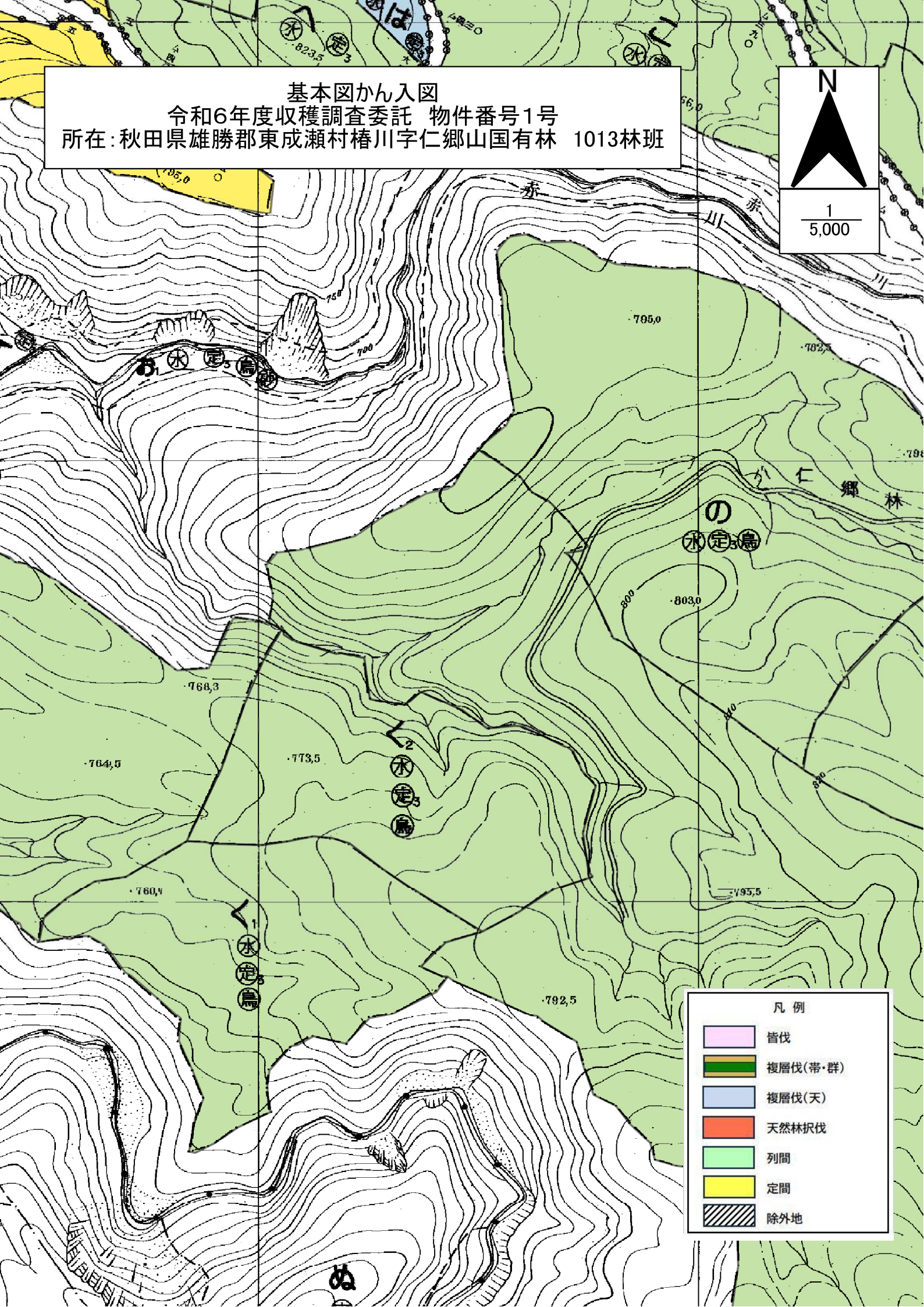
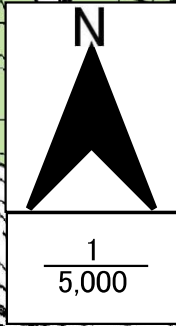
凡例








	皆伐
	複層伐(帯・群)
	複層伐(天)
	天然林択伐
	列間
	定間
	除外地

U<sub>2</sub>  
 水定鳥

あ

基本図かん入図  
令和6年度収穫調査委託 物件番号1号  
所在：秋田県雄勝郡東成瀬村椿川字仁郷山国有林 1013林班



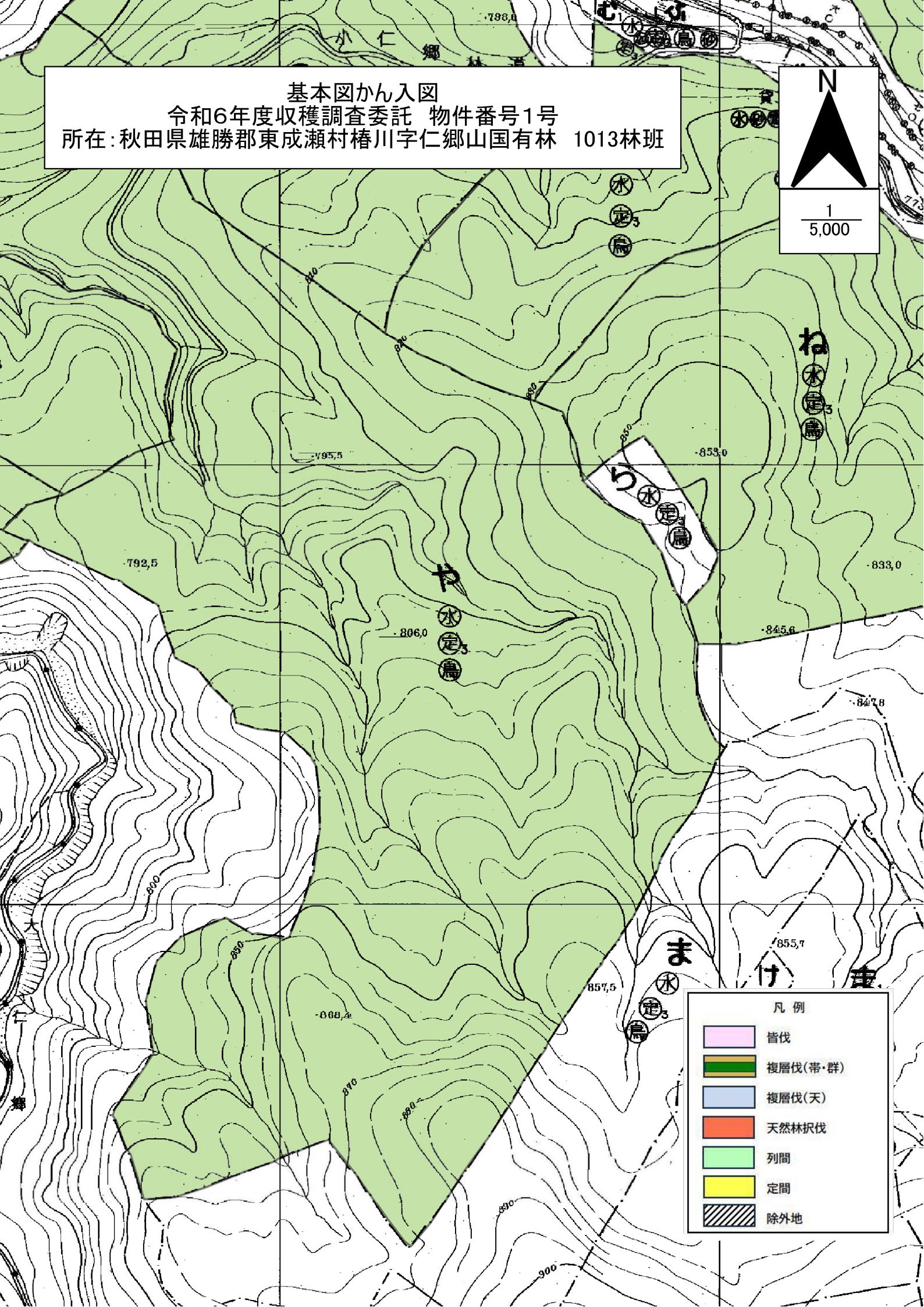
凡例	
	皆伐
	複層伐(帯・群)
	複層伐(天)
	天然林択伐
	列間
	定間
	除外地

基本図かん入図  
 令和6年度収穫調査委託 物件番号1号  
 所在：秋田県雄勝郡東成瀬村椿川字仁郷山国有林 1013林班








N



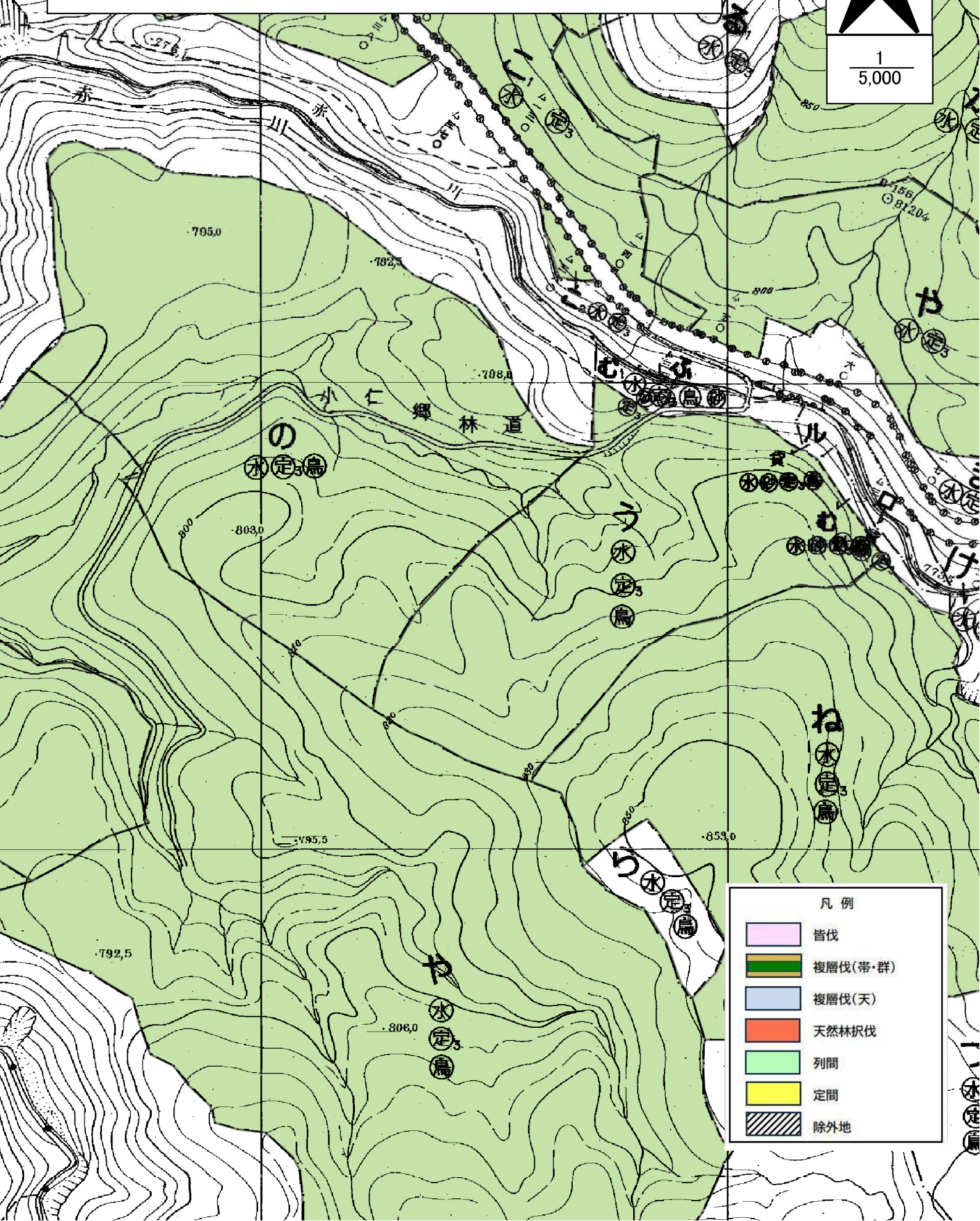
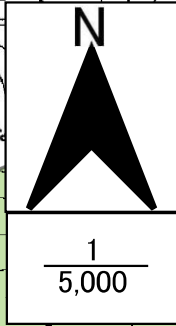
1  
5,000



凡例

	皆伐
	複層伐(帯・群)
	複層伐(天)
	天然林択伐
	列間
	定間
	除外地

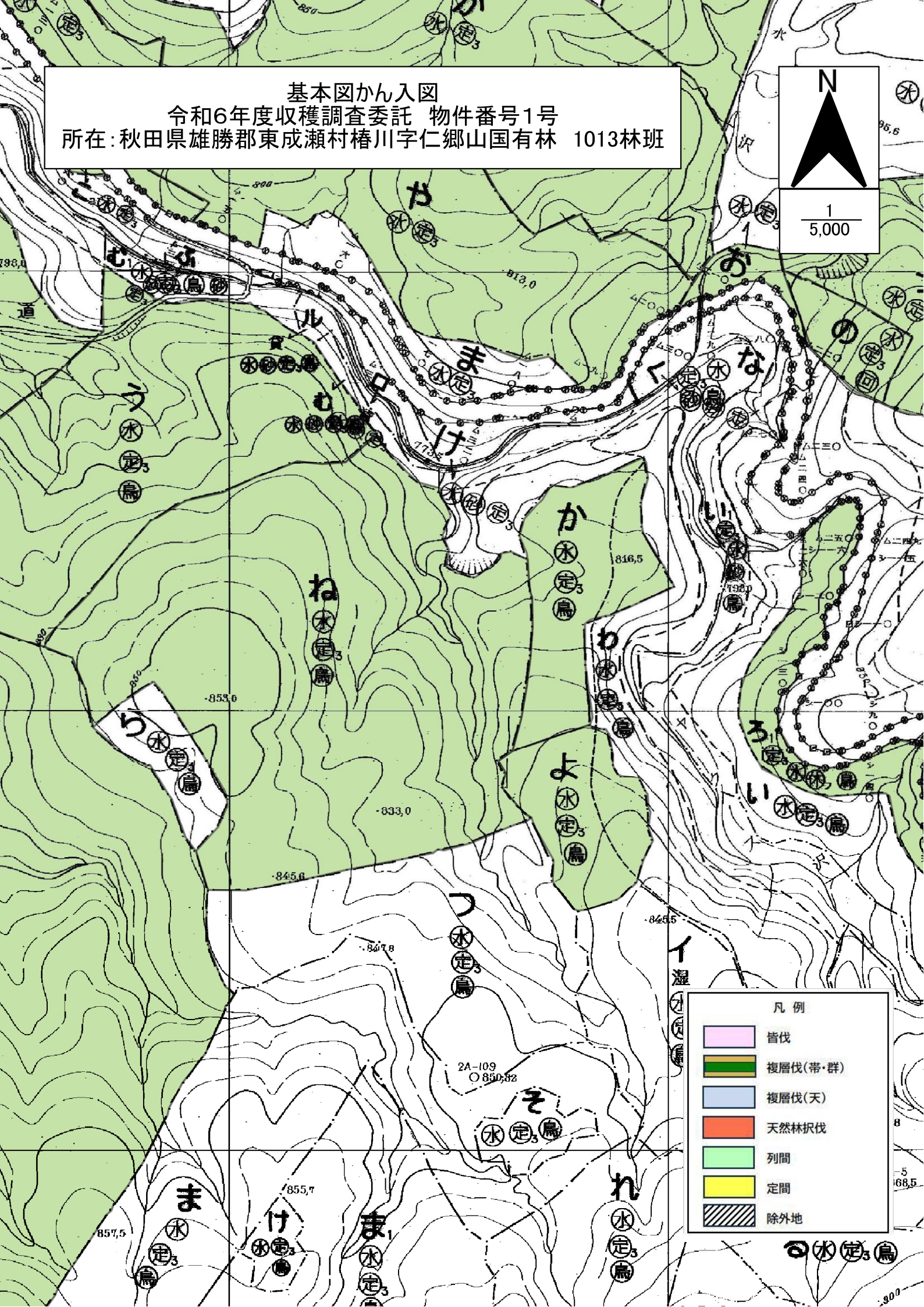
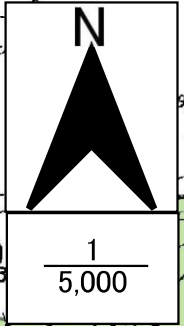
基本図かん入図  
令和6年度収穫調査委託 物件番号1号  
所在: 秋田県雄勝郡東成瀬村椿川字仁郷山国有林 1013林班



凡例

	皆伐
	複層伐(帯・群)
	複層伐(天)
	天然林択伐
	列間
	定間
	除外地

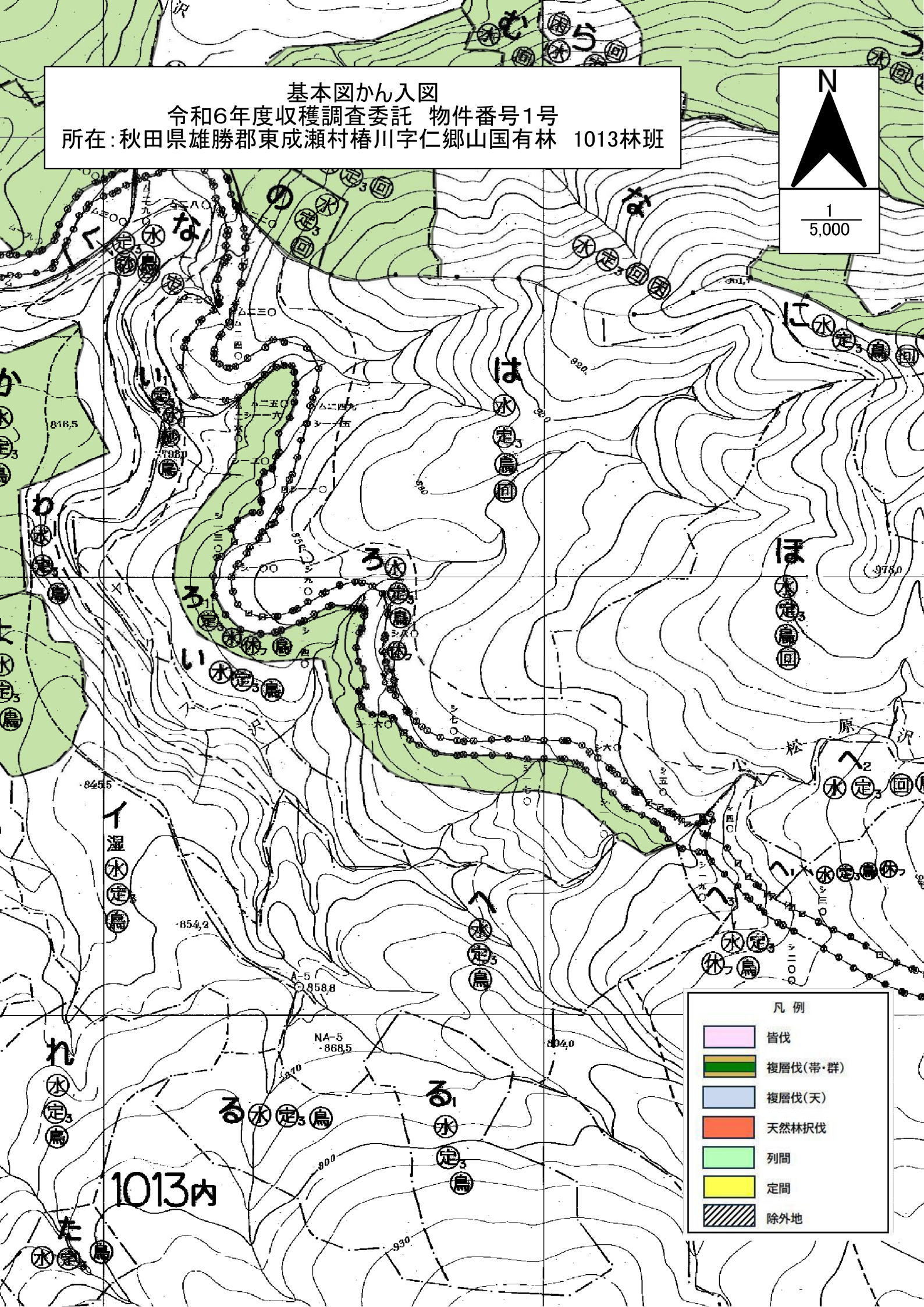
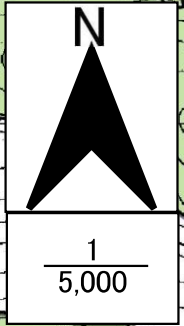
基本図かん入図  
 令和6年度収穫調査委託 物件番号1号  
 所在: 秋田県雄勝郡東成瀬村椿川字仁郷山国有林 1013林班



凡例

	皆伐
	複層伐(帯・群)
	複層伐(天)
	天然林択伐
	列間
	定間
	除外地

基本図かん入図  
 令和6年度収穫調査委託 物件番号1号  
 所在：秋田県雄勝郡東成瀬村椿川字仁郷山国有林 1013林班

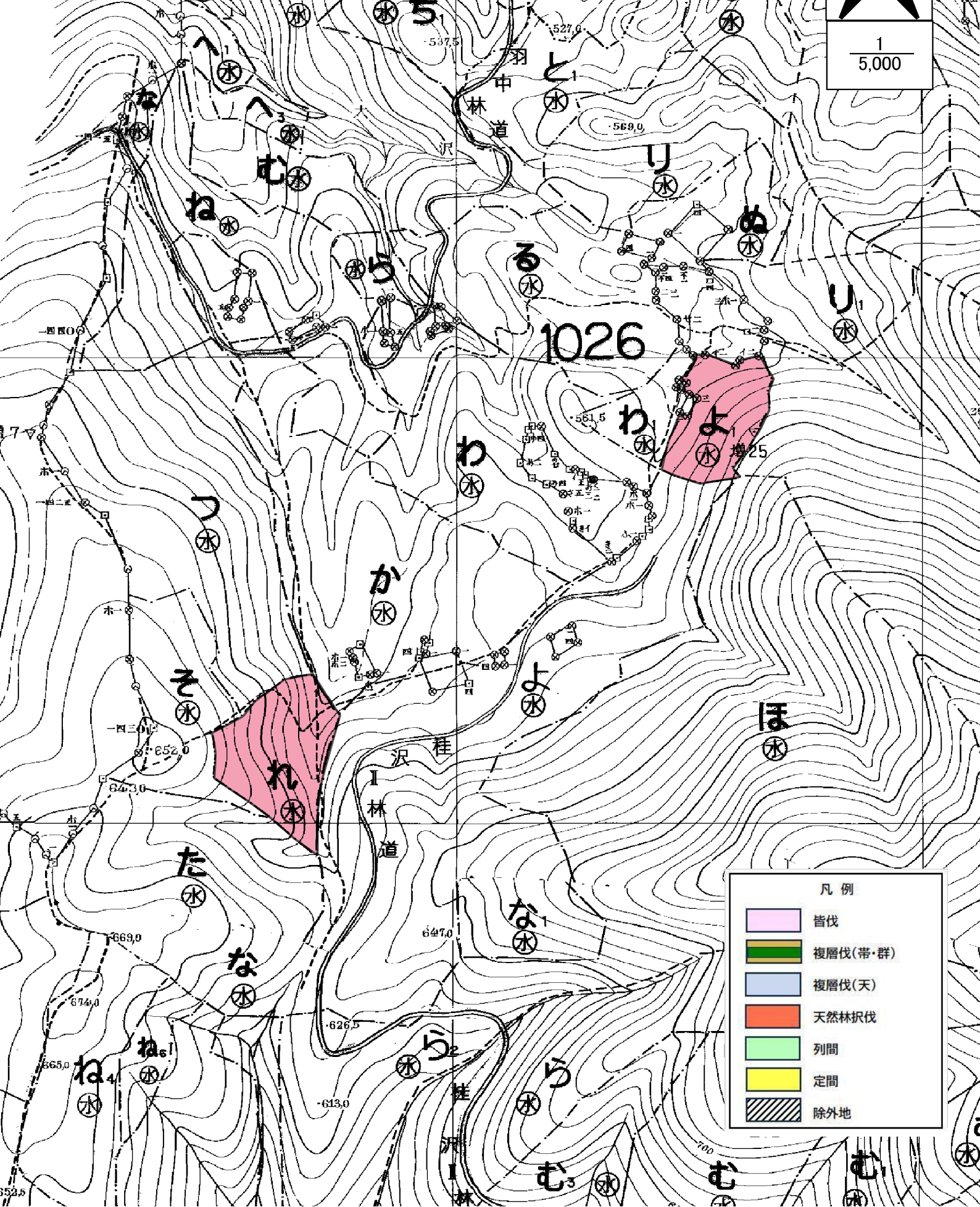
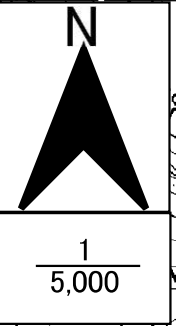


凡例

	皆伐
	複層伐(帯・群)
	複層伐(天)
	天然林択伐
	列間
	定間
	除外地

1013内

基本図かん入図  
 令和6年度収穫調査委託 物件番号1号  
 所在:秋田県湯沢市皆瀬字生内沢国有林 1026林班



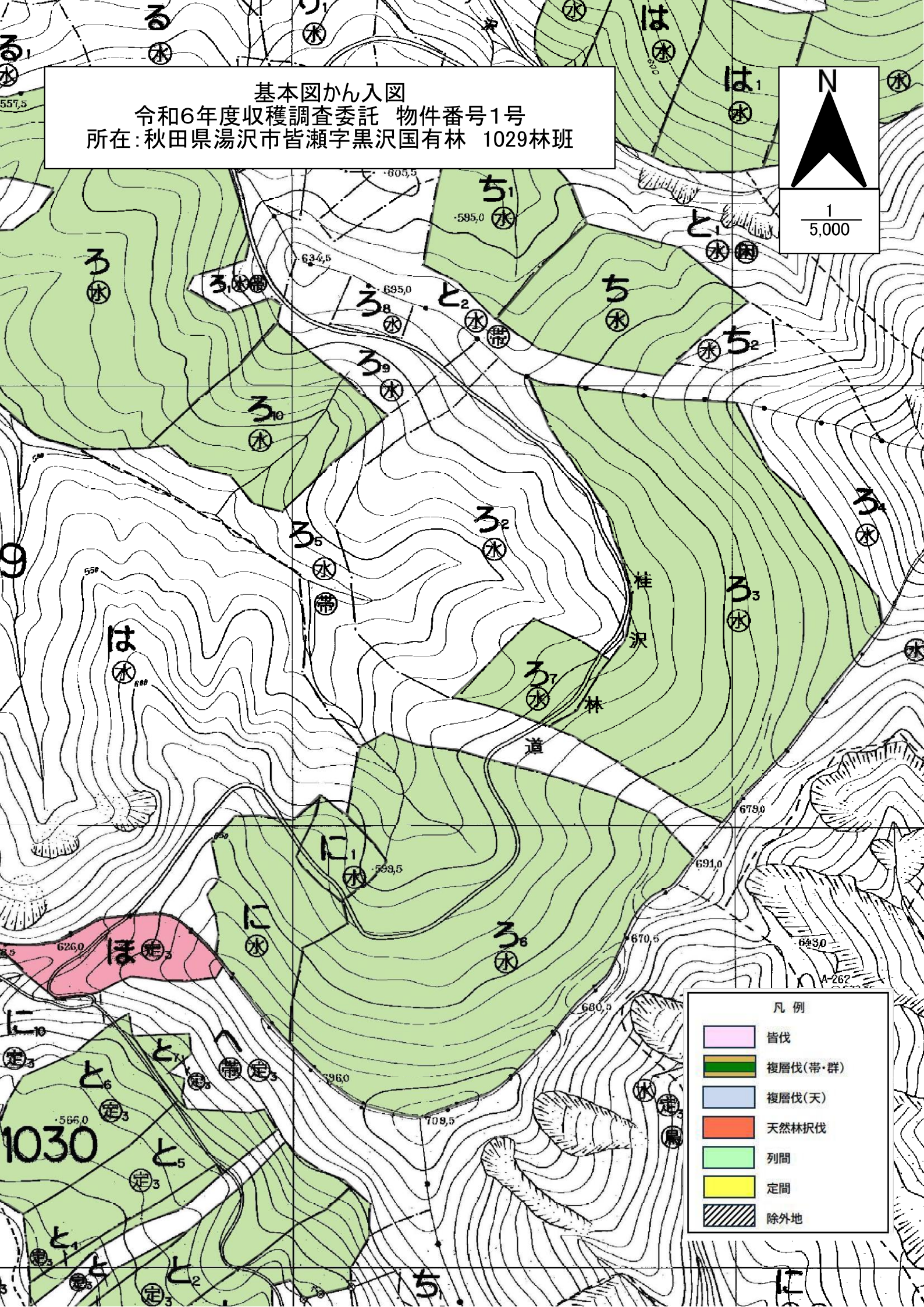
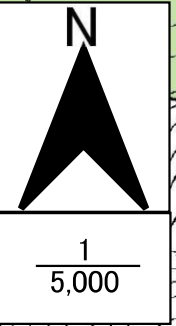
凡例

	皆伐
	複層伐(帯・群)
	複層伐(天)
	天然林択伐
	列間
	定間
	除外地





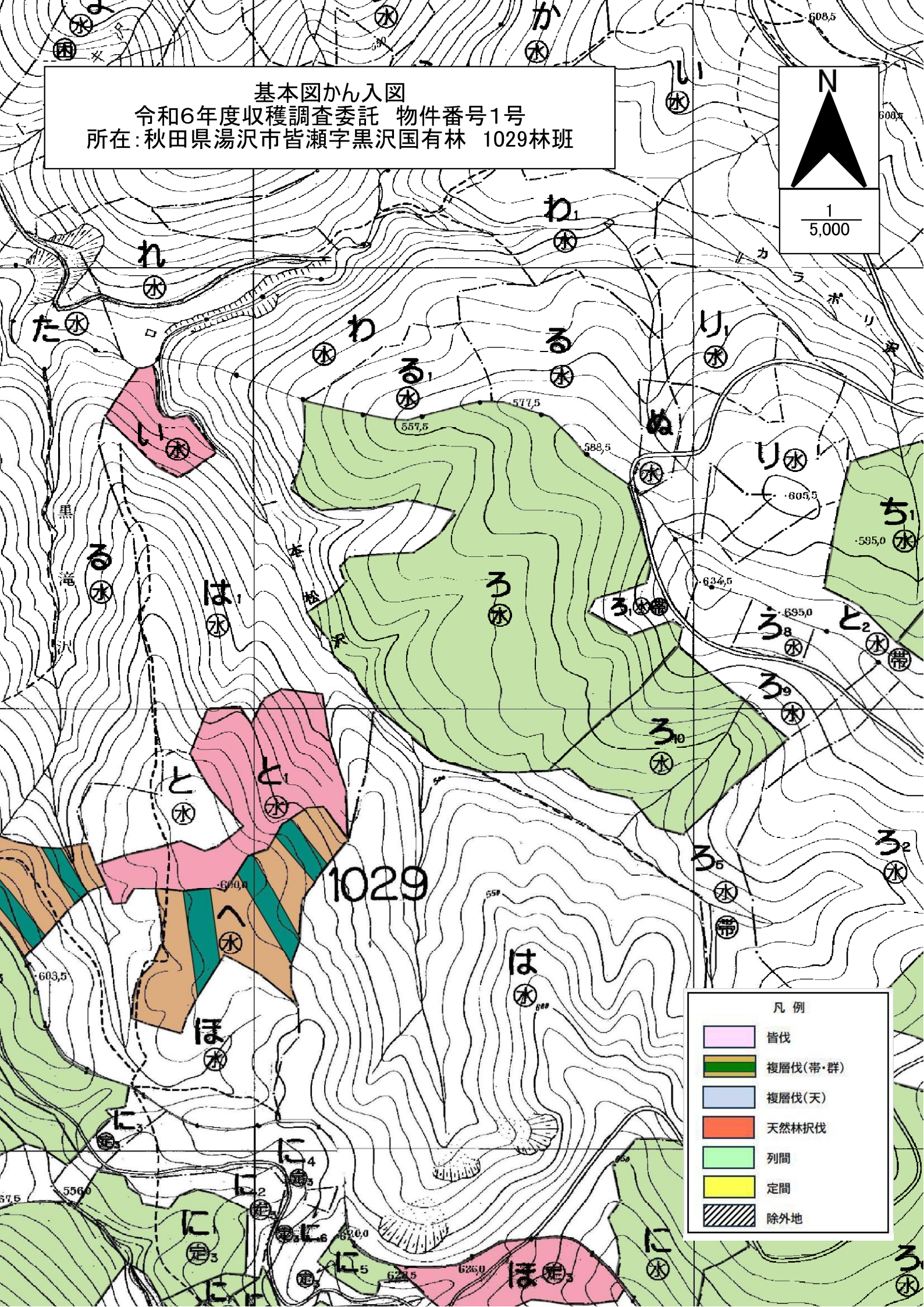
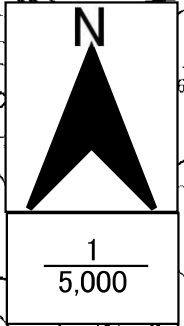
基本図かん入図  
 令和6年度収穫調査委託 物件番号1号  
 所在:秋田県湯沢市皆瀬字黒沢国有林 1029林班



凡例

	皆伐
	複層伐(帯・群)
	複層伐(天)
	天然林択伐
	列間
	定間
	除外地

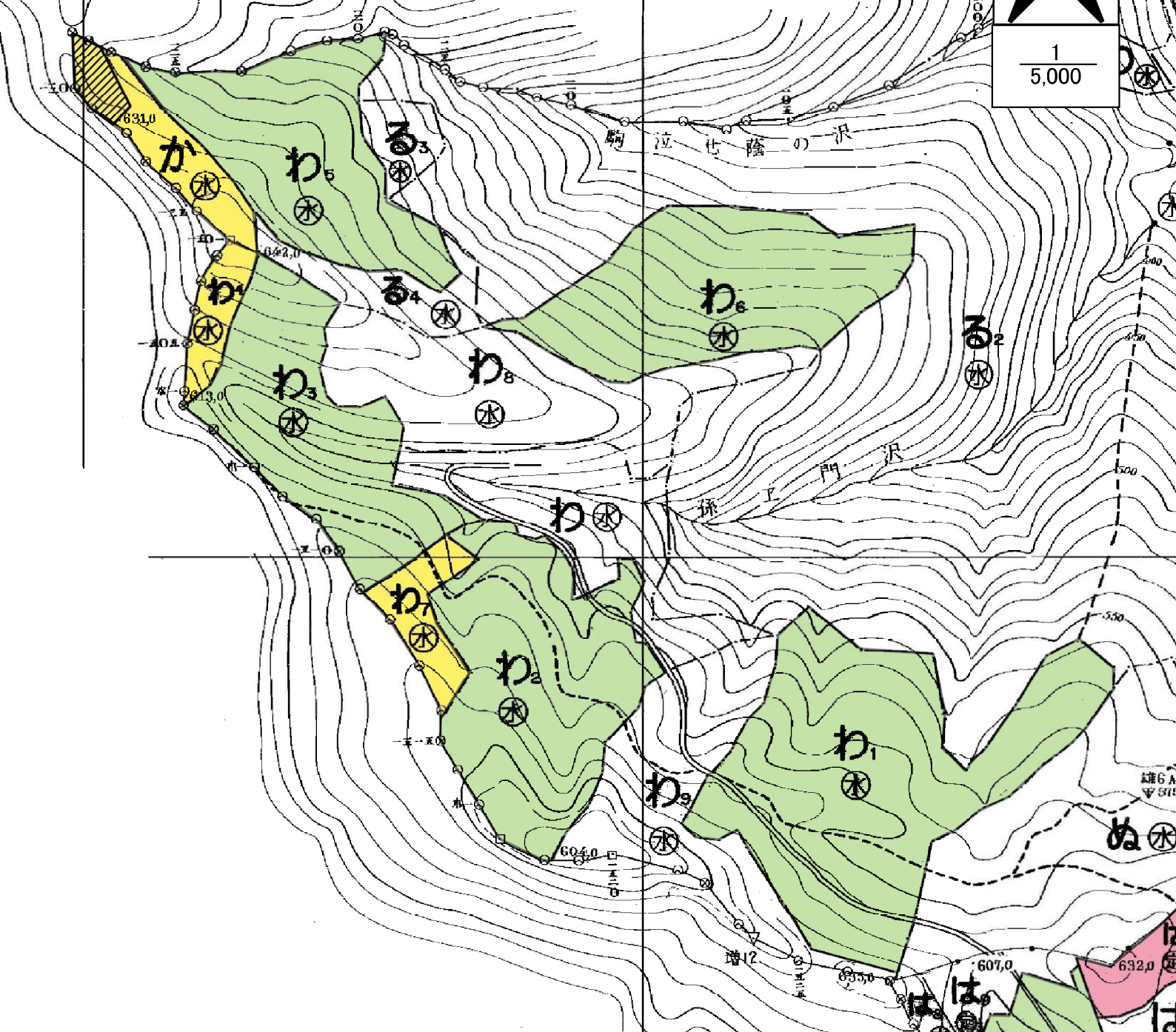
基本図かん入図  
 令和6年度収穫調査委託 物件番号1号  
 所在:秋田県湯沢市皆瀬字黒沢国有林 1029林班



凡例

	皆伐
	複層伐(帯・群)
	複層伐(天)
	天然林択伐
	列間
	定間
	除外地

基本図かん入図  
 令和6年度収穫調査委託 物件番号1号  
 所在：秋田県湯沢市皆瀬字黒沢国有林 1029林班

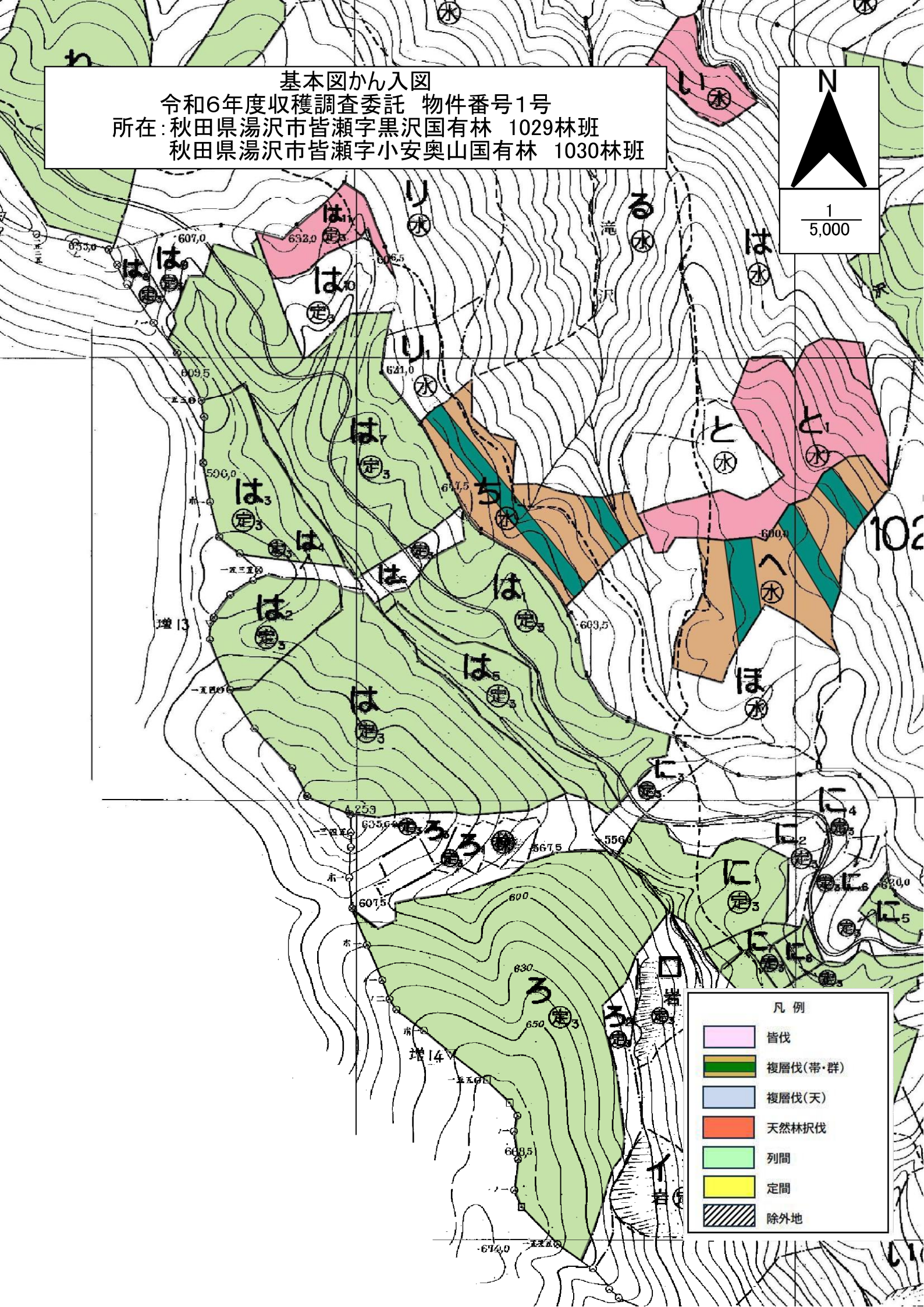
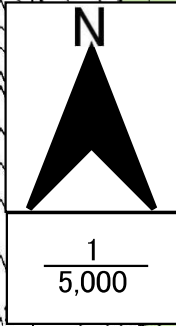


凡例

	皆伐
	複層伐(帯・群)
	複層伐(天)
	天然林択伐
	列間
	定間
	除外地

基本図かん入図

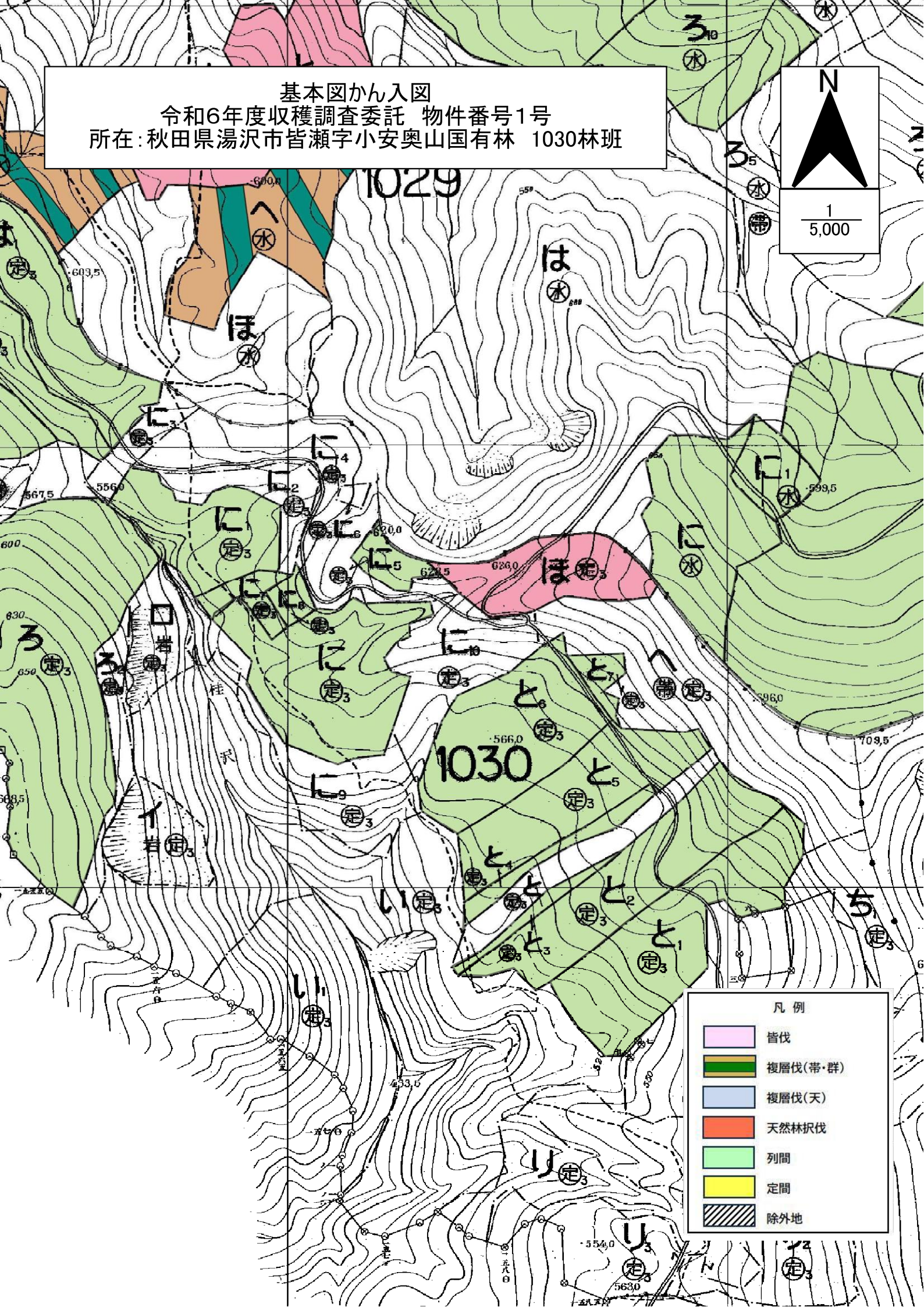
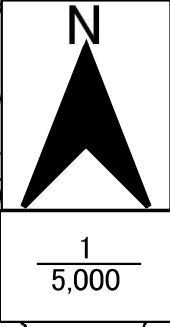
令和6年度収穫調査委託 物件番号1号  
所在:秋田県湯沢市皆瀬字黒沢国有林 1029林班  
秋田県湯沢市皆瀬字小安奥山国有林 1030林班



凡例

皆伐
複層伐(帯・群)
複層伐(天)
天然林択伐
列間
定間
除外地

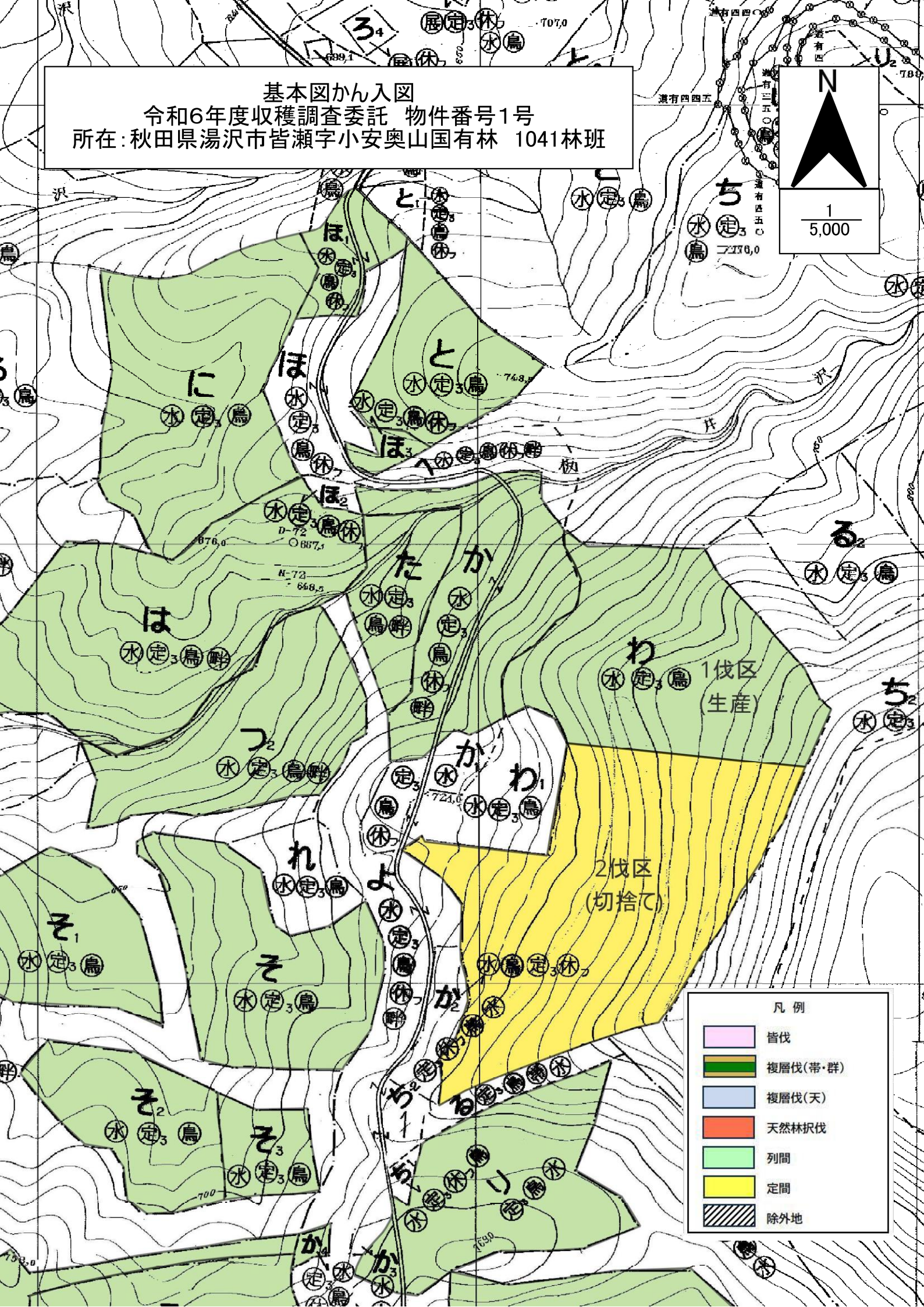
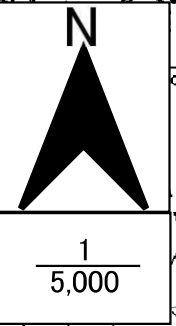
基本図かん入図  
 令和6年度収穫調査委託 物件番号1号  
 所在: 秋田県湯沢市皆瀬字小安奥山国有林 1030林班



凡例

	皆伐
	複層伐(帯・群)
	複層伐(天)
	天然林択伐
	列間
	定間
	除外地

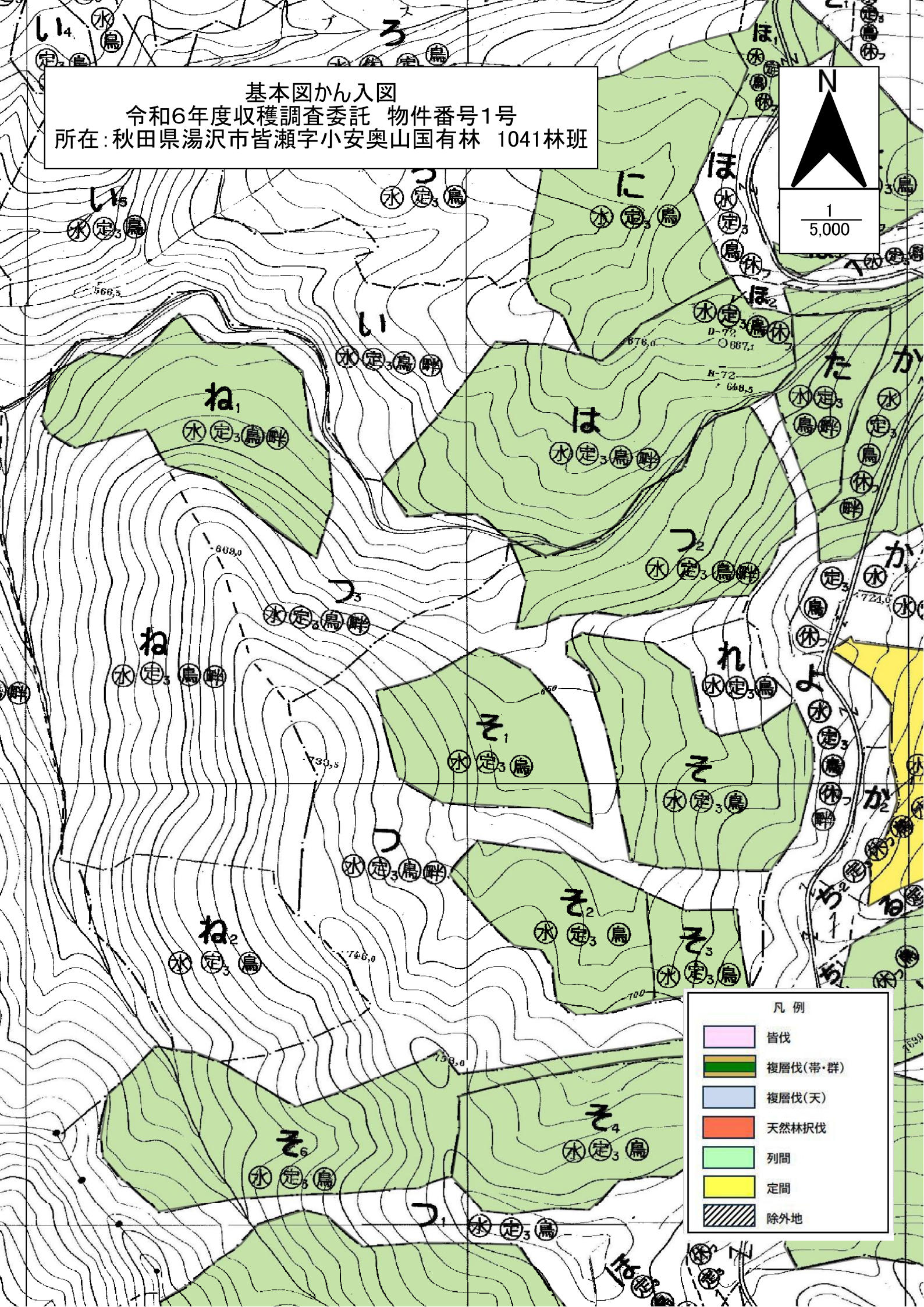
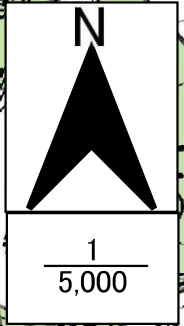
基本図かん入図  
 令和6年度収穫調査委託 物件番号1号  
 所在:秋田県湯沢市皆瀬字小安奥山国有林 1041林班










凡例

	皆伐
	複層伐(帯・群)
	複層伐(天)
	天然林択伐
	列間
	定間
	除外地

基本図かん入図  
 令和6年度収穫調査委託 物件番号1号  
 所在:秋田県湯沢市皆瀬字小安奥山国有林 1041林班

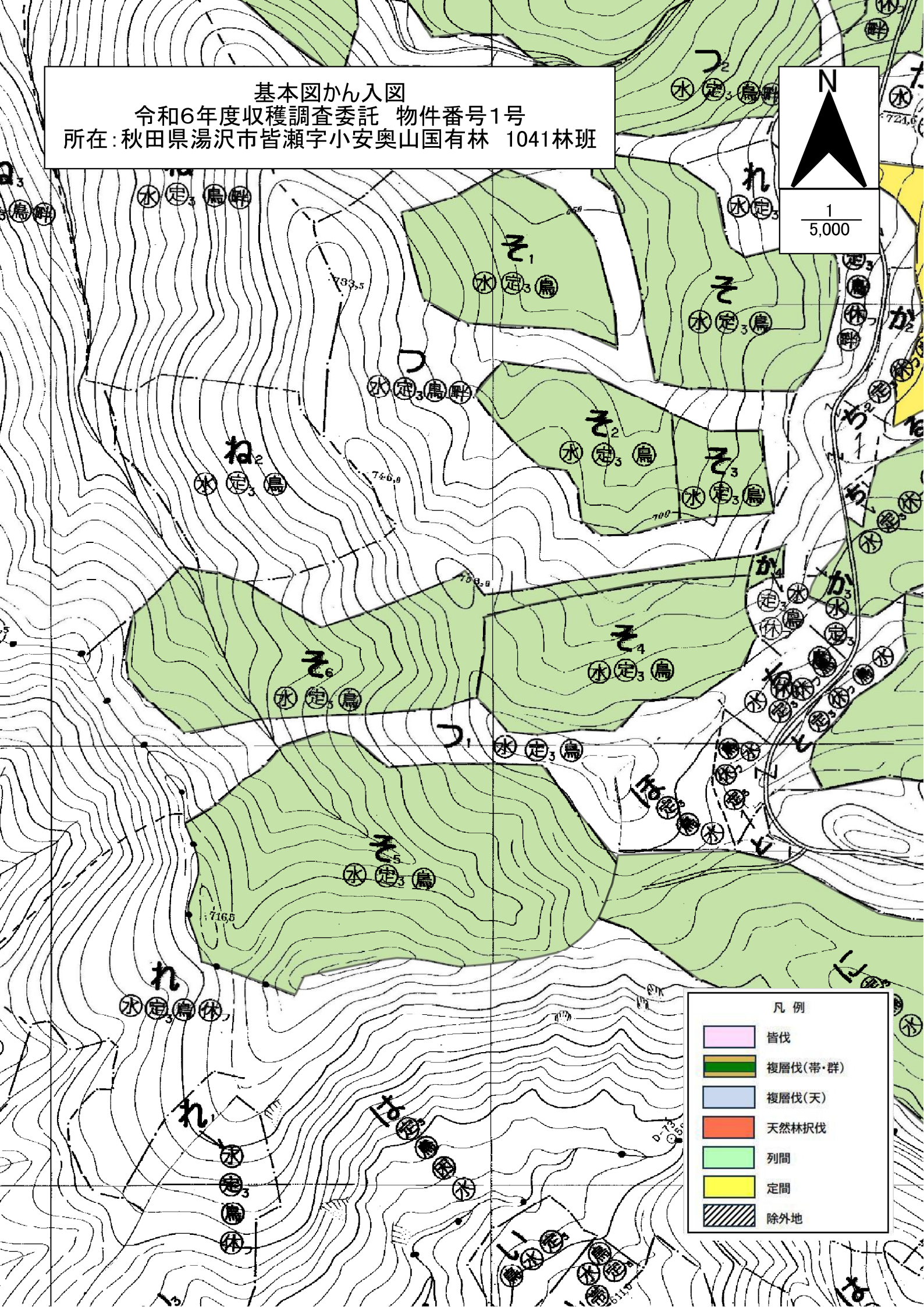


凡例

	皆伐
	複層伐(帯・群)
	複層伐(天)
	天然林択伐
	列間
	定間
	除外地



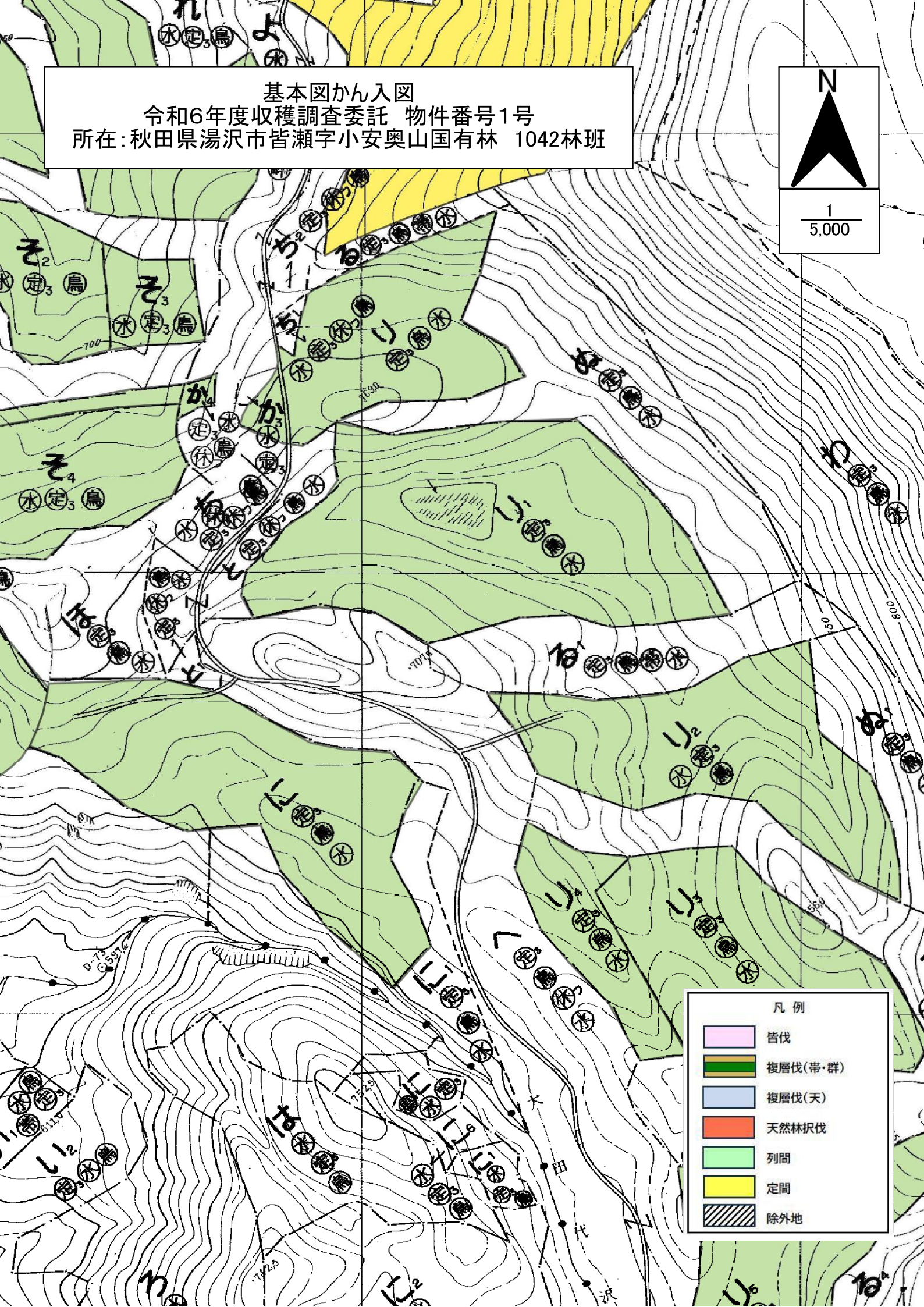
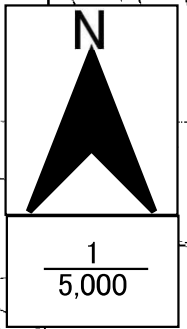
基本図かん入図  
 令和6年度収穫調査委託 物件番号1号  
 所在：秋田県湯沢市皆瀬字小安奥山国有林 1041林班



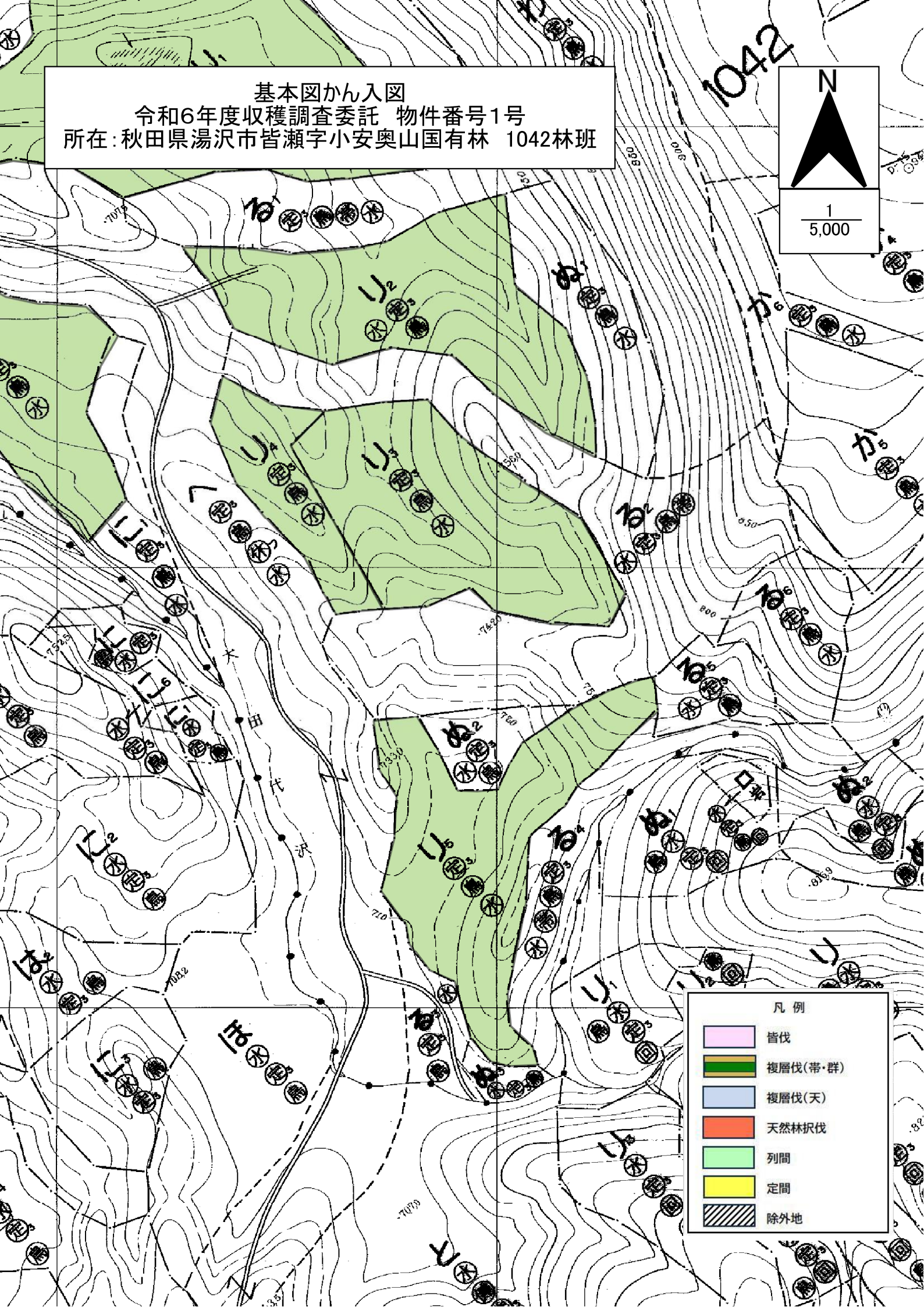
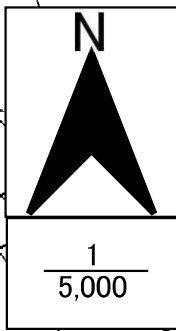
凡例

	皆伐
	複層伐(帯・群)
	複層伐(天)
	天然林択伐
	列間
	定間
	除外地

基本図かん入図  
 令和6年度収穫調査委託 物件番号1号  
 所在：秋田県湯沢市皆瀬字小安奥山国有林 1042林班



基本図かん入図  
 令和6年度収穫調査委託 物件番号1号  
 所在：秋田県湯沢市皆瀬字小安奥山国有林 1042林班



凡例

	皆伐
	複層伐(帯・群)
	複層伐(天)
	天然林択伐
	列間
	定間
	除外地