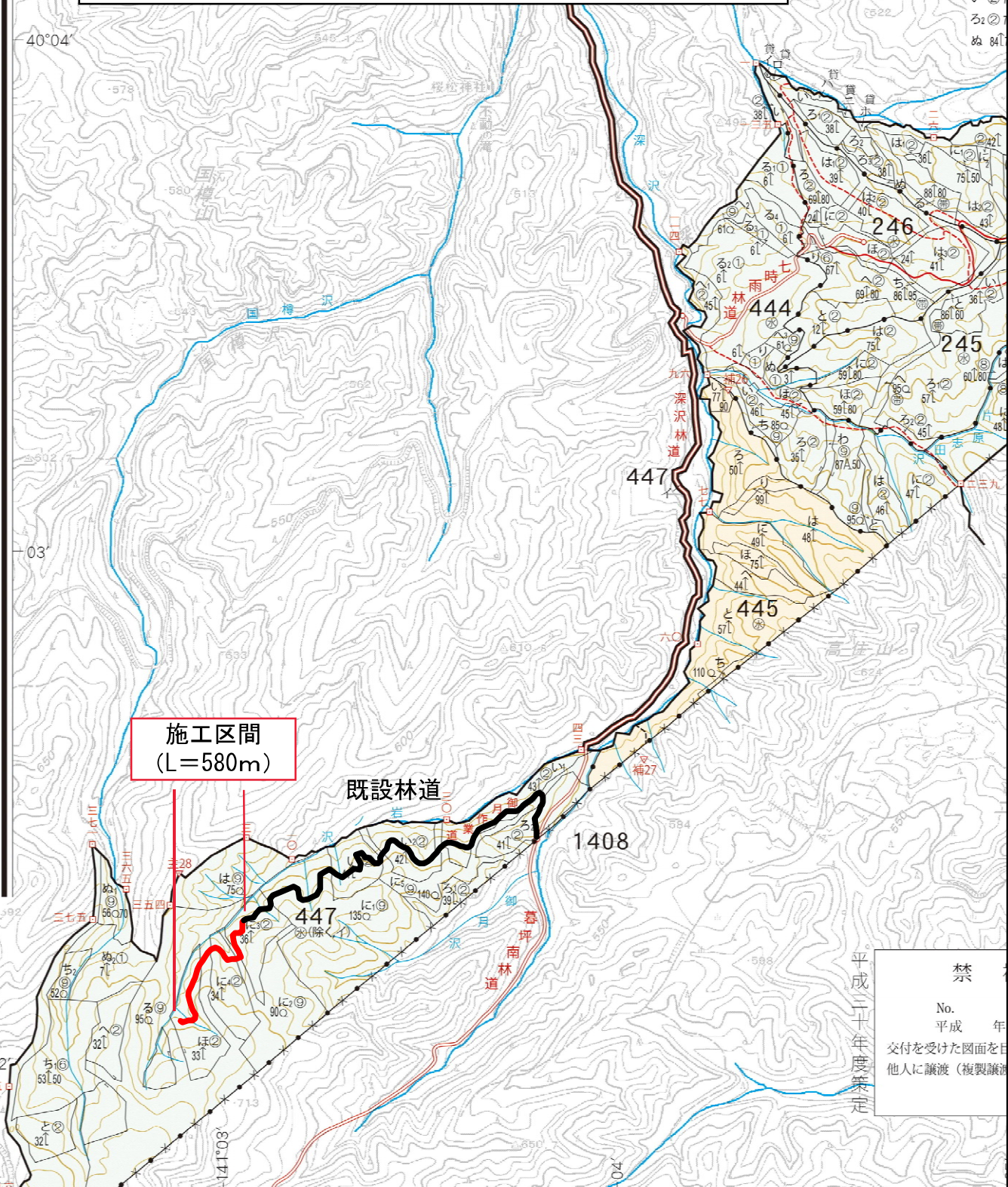


位置図

御月林道（林業専用道）新設工事

S = 1 : 20,000

幡平市



施工区間
(L=580m)

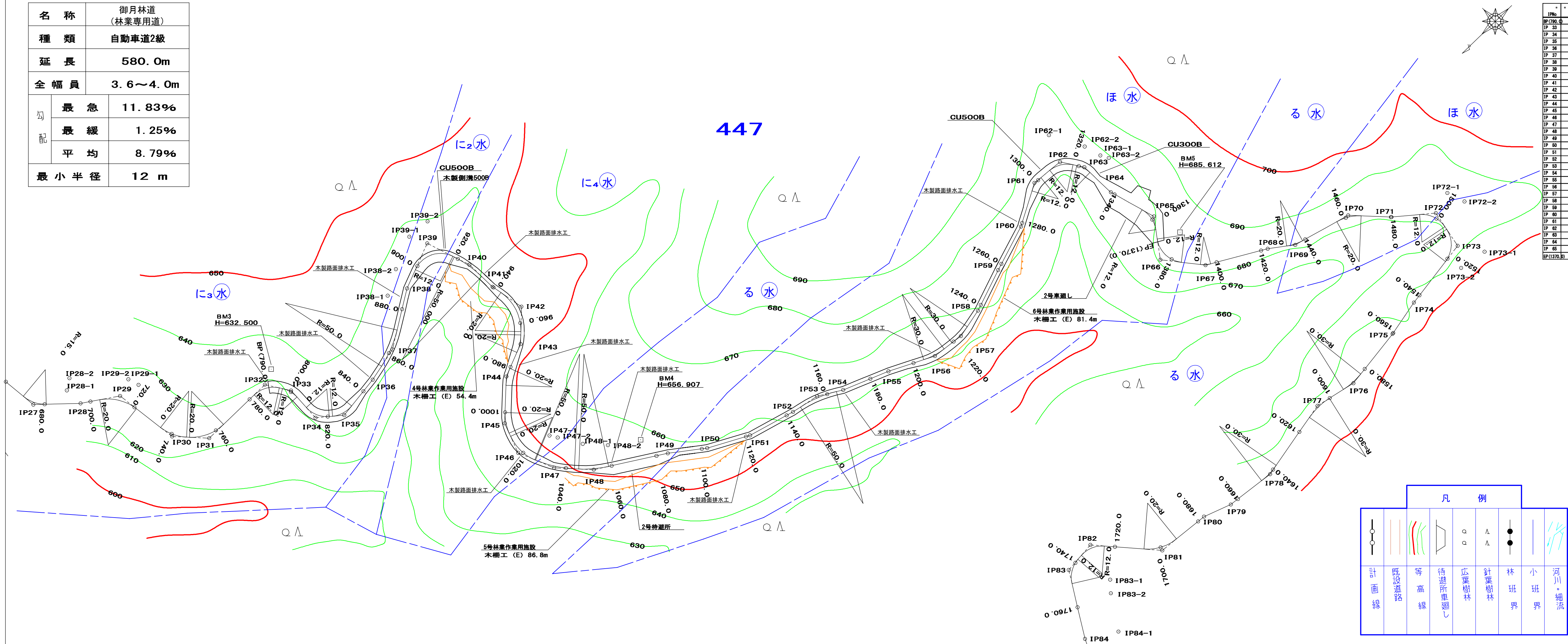
既設林道

1408

禁
No.
平成 年
交付を受けた図面を
他人に譲渡（複製譲渡）

新町	244~247	417~420	425~428	434	444
浄法寺	126~130	132	133	156~158	160
	162	188	191	192	197
	201	205	217~219	284~287	293
	294	301~306	316~320		

名称	御月林道 (林業専用道)	
種類	自動車道2級	
延長	580.0m	
全幅員	3.6~4.0m	
勾配	最急	11.83%
	最緩	1.25%
	平均	8.79%
最小半径	12 m	

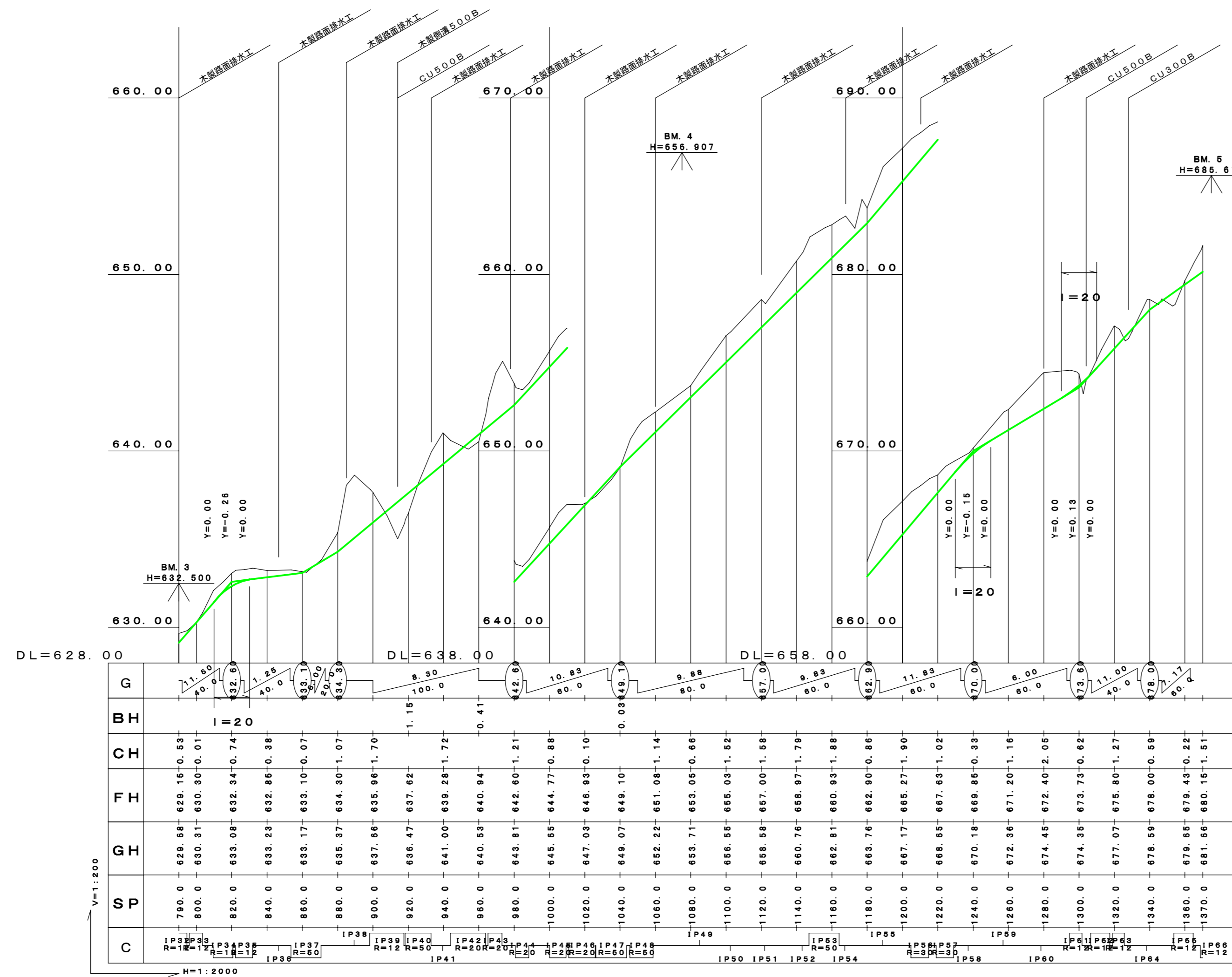


IPNo	D	A	I		R	T.L	S.L	C.L	B.C	M.C	E.C	I.P
			L	R								
BP(790.0)												
IP 33	10.0	215° 32'		35° 32'	12	3.8	0.6	7.4	796.2	799.9	803.6	800.0
IP 34	15.9	126° 51'	53° 09'		12	6.0	1.4	11.1	809.7	815.3	820.8	816.7
IP 35	12.6	133° 46'	46° 14'		12	5.1	1.0	9.7	822.3	827.2	832.0	827.4
IP 36	19.8	174° 28'	5° 32'									848.7
IP 37	15.7	160° 17'	19° 43'		50	8.7	0.7	17.2	853.7	862.3	870.9	862.4
IP 38	27.3	190° 38'		10° 38'								889.5
IP 39	21.5	272° 44'		92° 44'	12	12.8	5.4	19.4	898.4	908.1	917.8	911.0
IP 40	20.6	196° 53'		16° 53'	50	7.4	0.5	14.7	918.4	925.8	933.1	925.8
IP 41	13.9	170° 41'	9° 19'									939.6
IP 42	16.3	236° 52'		56° 52'	20	10.8	2.7	19.9	944.1	954.1	964.0	954.9
IP 43	16.3	202° 33'		22° 33'	20	4.0	0.4	7.9	965.5	969.5	973.4	969.5
IP 44	15.4	156° 14'	21° 46'		20	3.8	0.4	7.6	981.0	984.8	988.6	984.8
IP 45	20.4	153° 26'	28° 34'		20	4.7	0.5	9.3	1,000.5	1,005.2	1,009.8	1,005.2
IP 46	14.1	137° 08'	42° 52'		20	7.9	1.5	15.0	1,011.3	1,018.8	1,026.3	1,019.2
IP 47	17.0	160° 02'	19° 58'		50	8.8	0.8	17.4	1,026.6	1,035.3	1,044.0	1,035.4
IP 48	17.3	164° 54'	15° 06'		50	6.6	0.4	13.2	1,045.9	1,052.5	1,059.1	1,052.5
IP 49	33.0	184° 56'		4° 56'								1,085.5
IP 50	17.3	170° 58'		9° 02'								1,102.8
IP 51	19.5	167° 53'	12° 07'									1,122.3
IP 52	21.3	176° 37'	4° 23'									1,143.6
IP 53	12.5	199° 37'		19° 37'	50	8.6	0.7	17.1	1,147.5	1,156.1	1,164.8	1,156.1
IP 54	11.7	171° 05'	8° 55'									1,167.7
IP 55	21.3	164° 09'		4° 09'								1,180.0
IP 56	21.3	160° 43'	19° 17'		30	5.1	0.4	10.1	1,205.2	1,210.3	1,215.3	1,210.3
IP 57	14.3	161° 22'	18° 38'		30	4.9	0.4	9.8	1,219.6	1,224.5	1,229.4	1,224.5
IP 58	13.3	172° 34'	7° 26'									1,237.8
IP 59	19.7	181° 29'		1° 29'								1,257.5
IP 60	21.4	169° 18'	10° 42'									1,278.9
IP 61	19.9	213° 40'		33° 40'	12	3.6	0.5	7.1	1,295.2	1,298.8	1,302.3	1,298.8
IP 62	14.4	231° 20'		51° 20'	12	5.8	1.3	10.8	1,307.3	1,312.7	1,318.1	1,313.1
IP 63	10.6	211° 15'		31° 15'	12	3.4	0.5	6.5	1,319.7	1,323.0	1,326.2	1,321.1
IP 64	15.9	165° 53'	14° 07'									1,338.7
IP 65	21.5	232° 18'		52° 18'	12	5.9	1.4	11.0	1,354.3	1,359.8	1,365.3	1,360.2
EP(1370.0)	10.6											

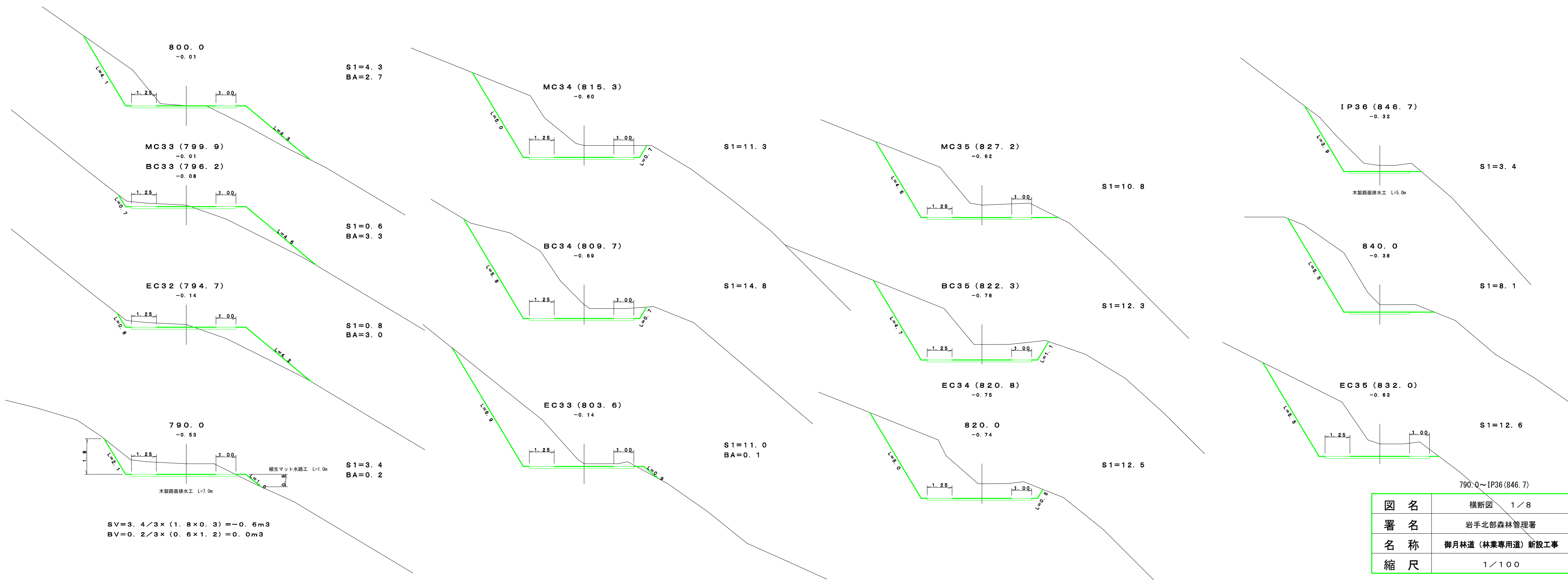
凡例	
	計画線
	既設道路
	等高線
	待避所車廻し
	広葉樹林
	針葉樹林
	林班界
	小班界
	河川・細流

図名	平面図 1/1
署名	岩手北部森林管理署
名称	御月林道(林業専用道)新設工事
縮尺	1/1000

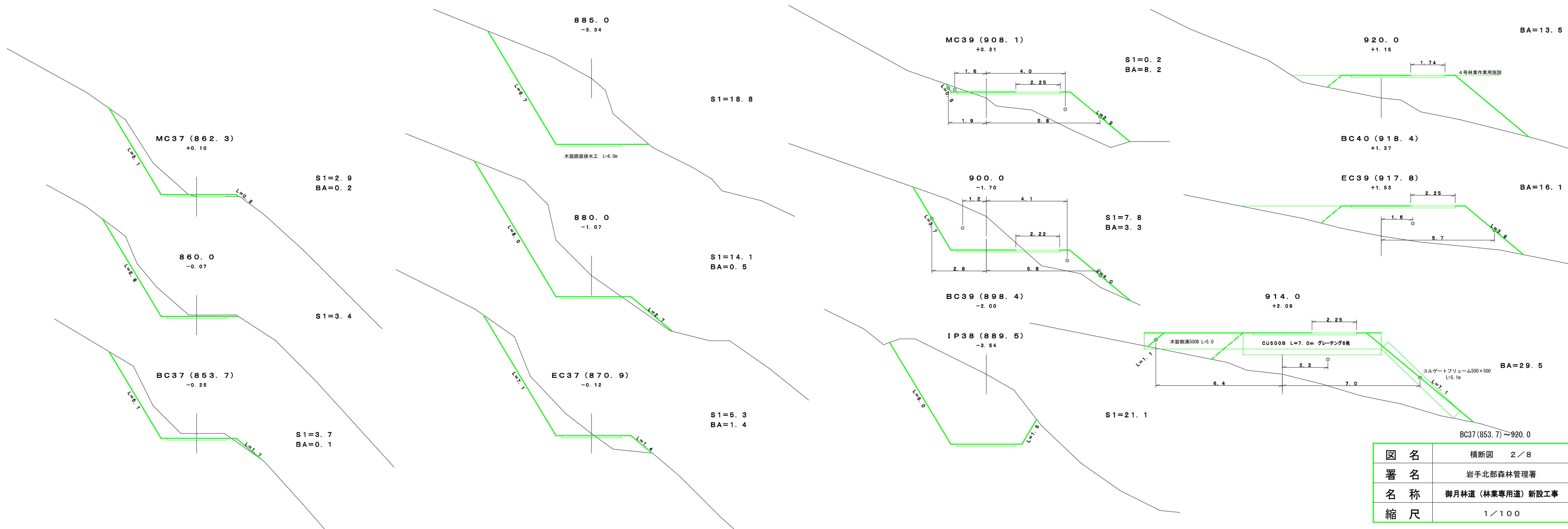
名称	御月林道 (林業専用道)	
種類	自動車道2級	
延長	580.0m	
全幅員	3.6~4.0m	
勾配	最急	11.83%
	最緩	1.25%
	平均	8.79%
最小半径	12m	



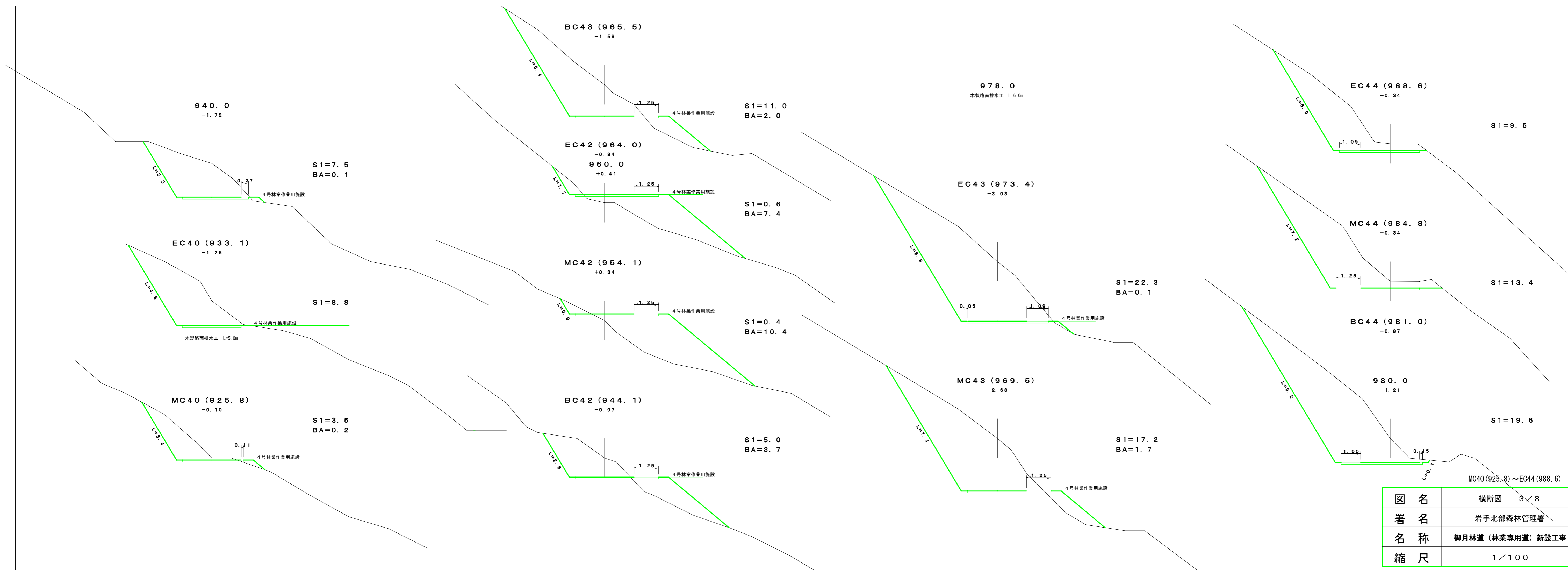
図名	縦断面 1/1
署名	岩手北部森林管理署
名称	御月林道(林業専用道)新設工事
縮尺	縦1/200 横1/2000



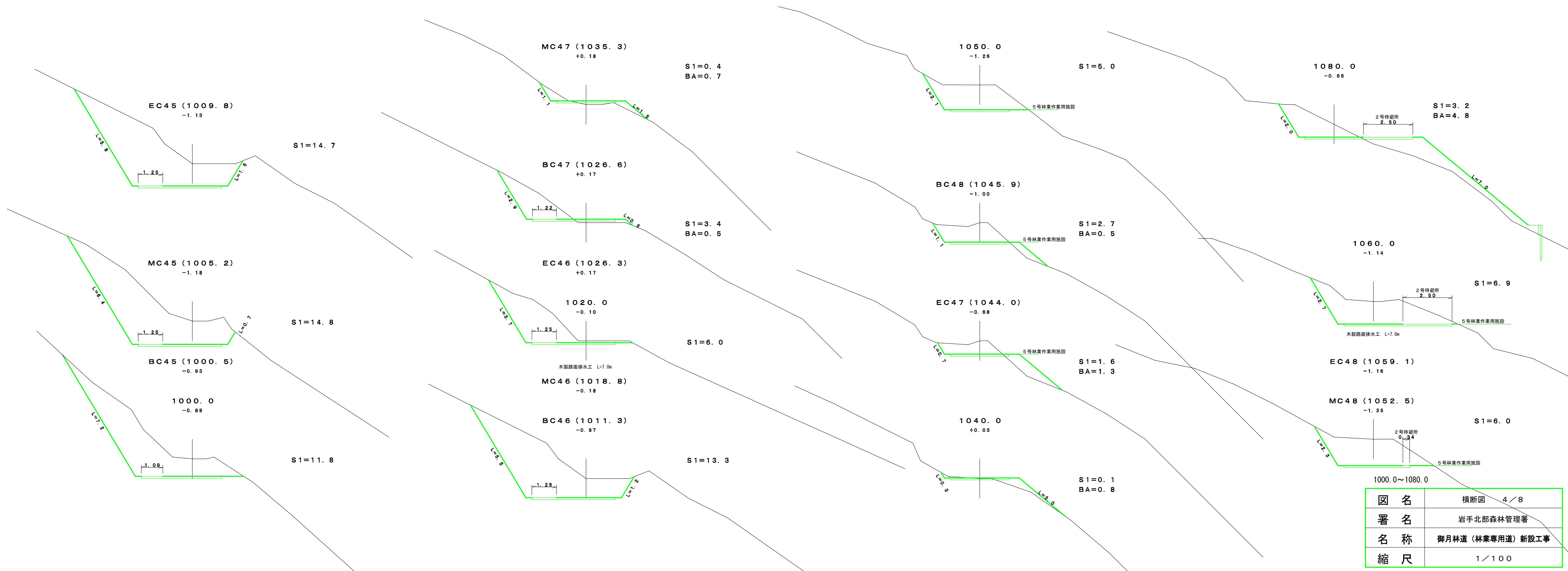
図名	横断図 1/8
署名	岩手北部森林管理署
名称	御月林道(林業専用道)新設工事
縮尺	1/100



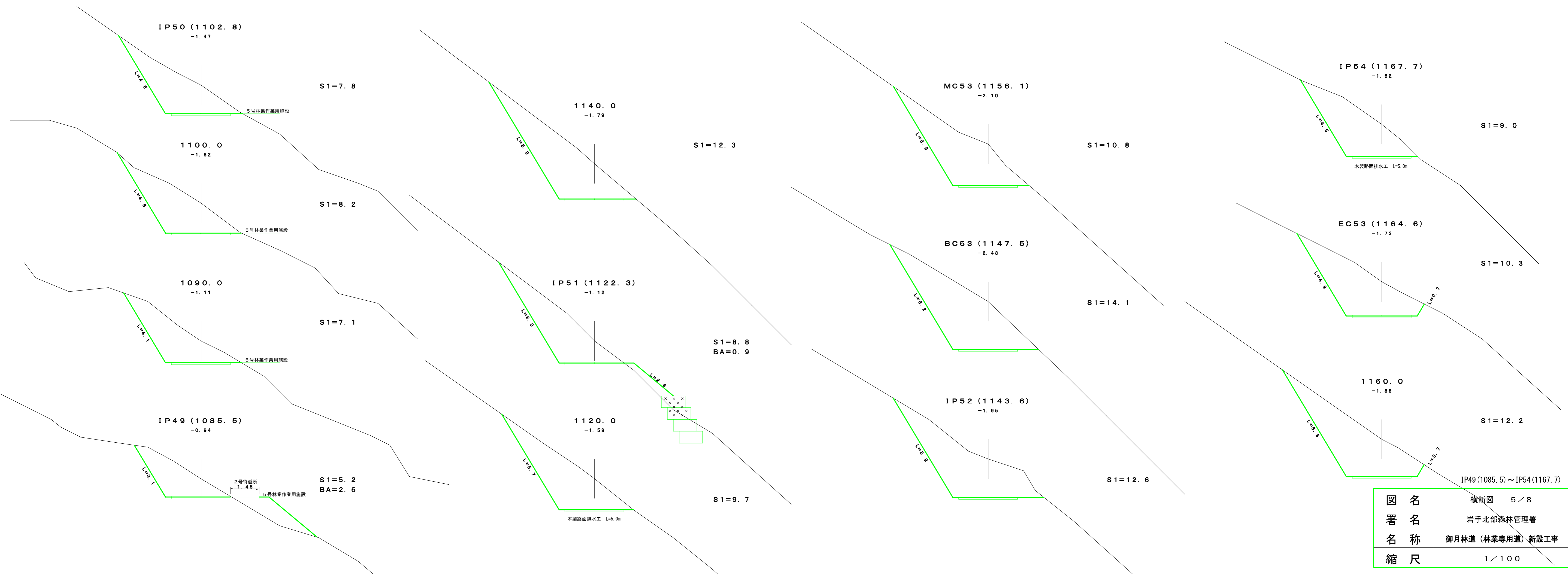
図名	横断面 2/8
署名	岩手北部森林管理署
名称	御月林道(林業専用道)新設工事
縮尺	1/100



図名	横断面 3/8
署名	岩手北部森林管理署
名称	御月林道(林業専用道)新設工事
縮尺	1/100

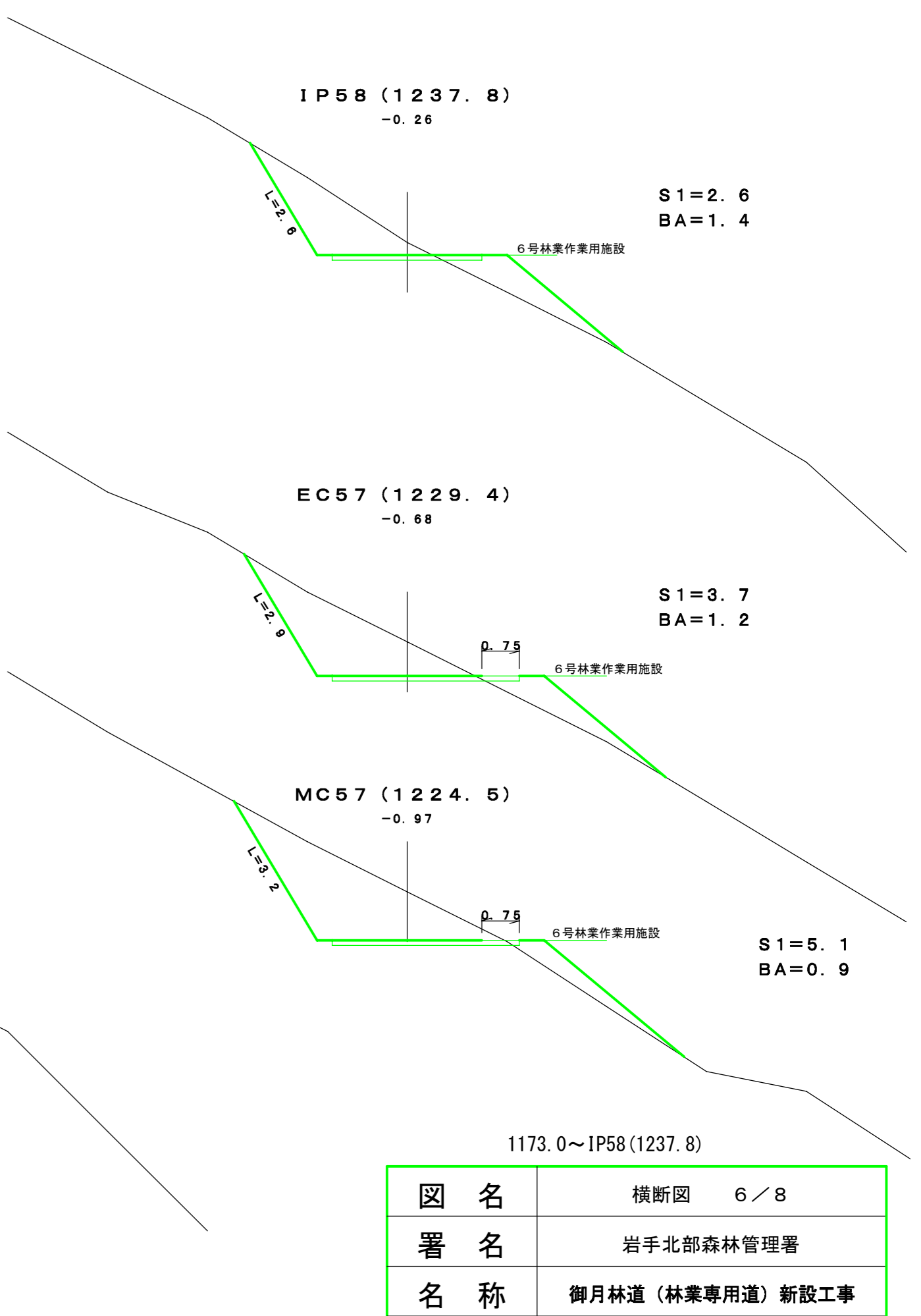
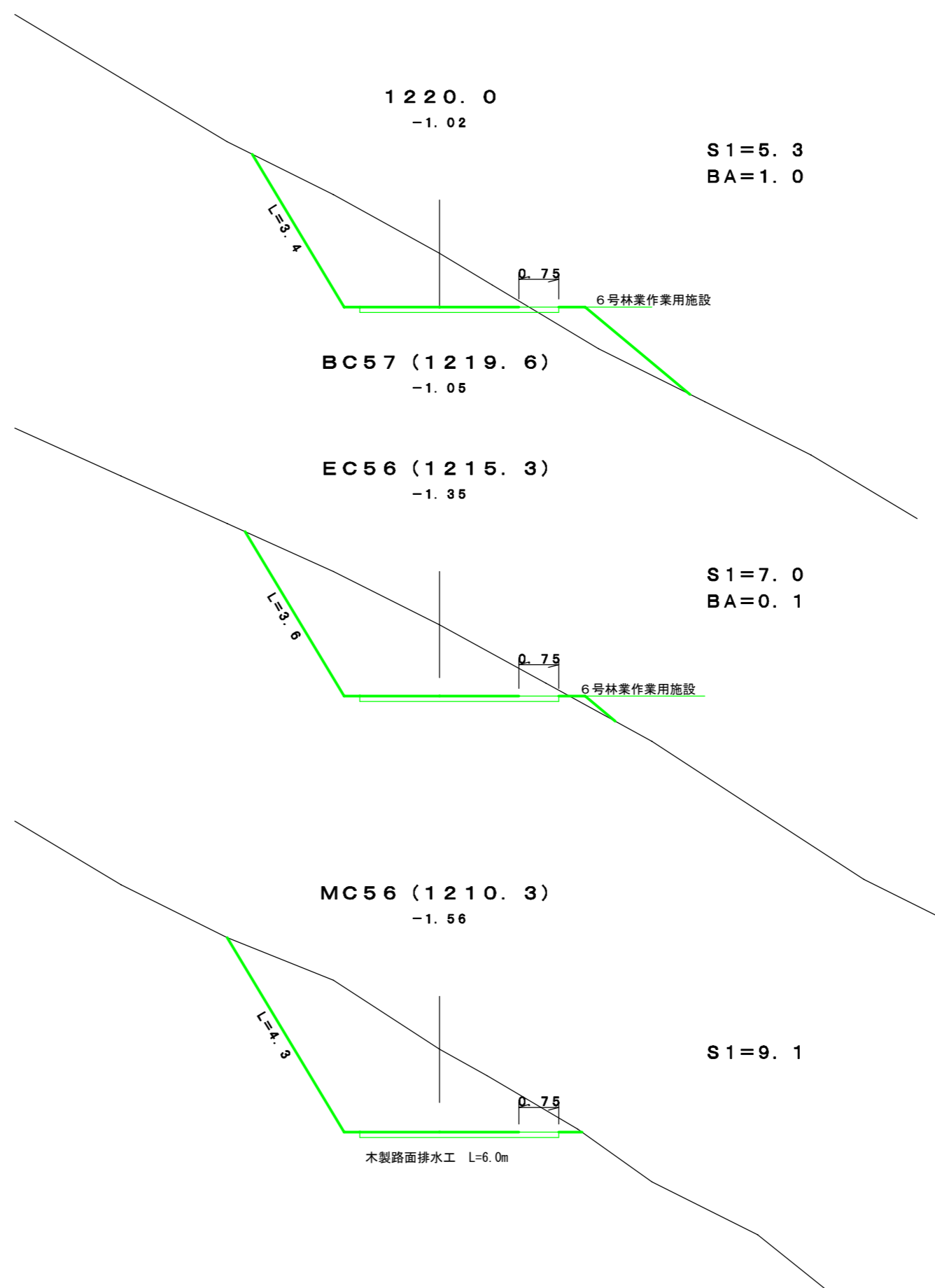
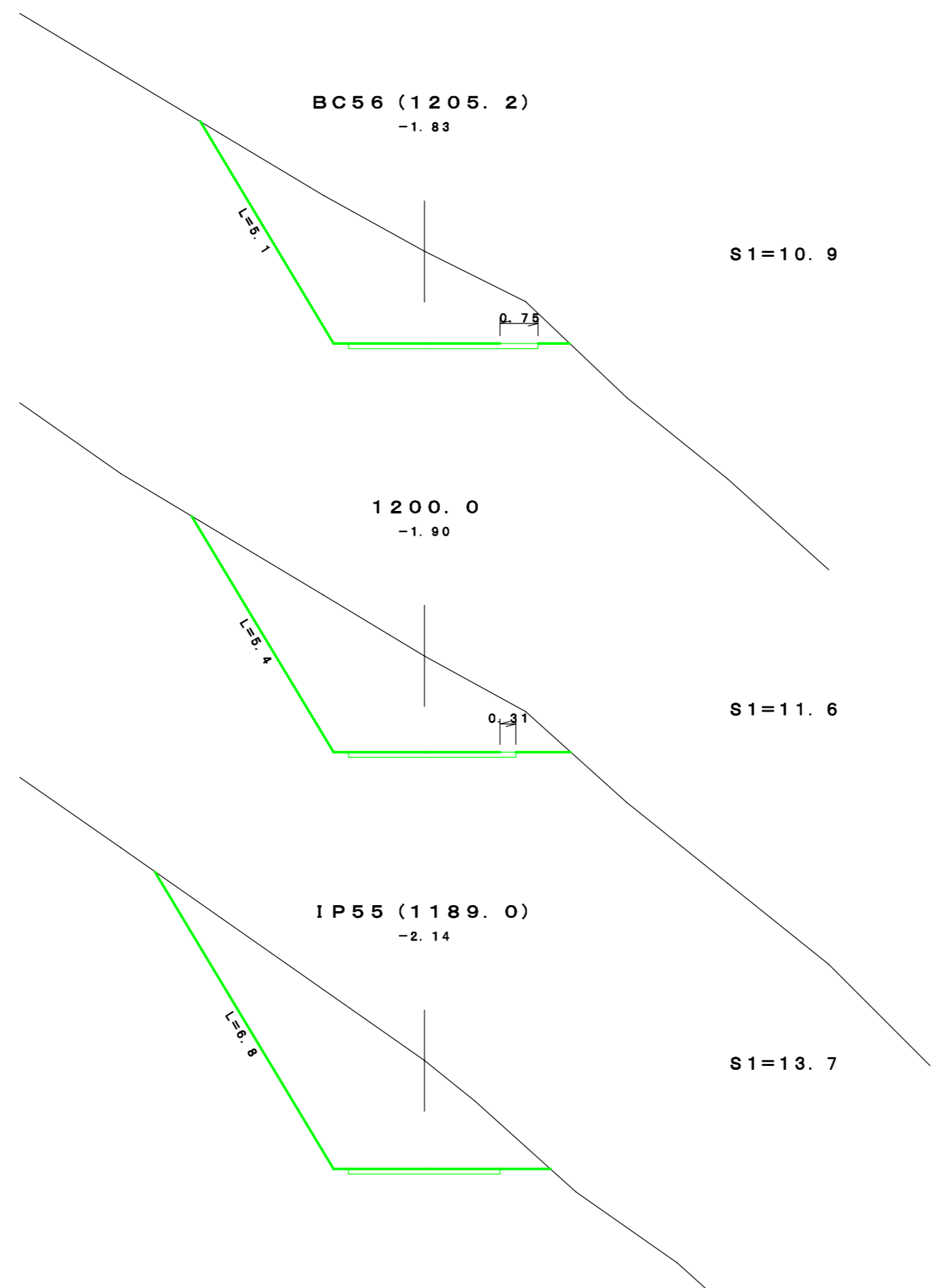
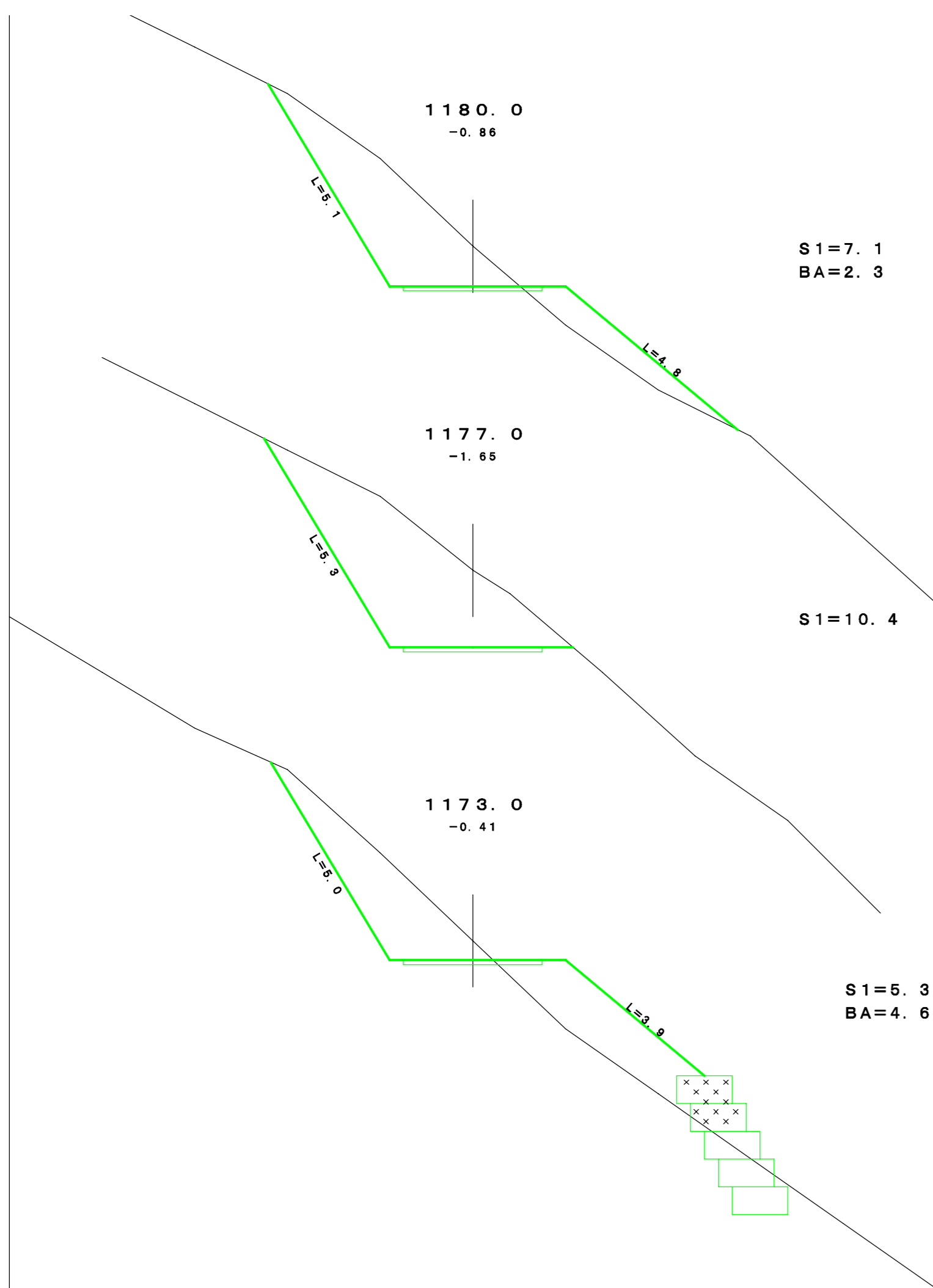


図名	横断面 4/8
署名	岩手北部森林管理署
名称	御月林道(林業専用道)新設工事
縮尺	1/100



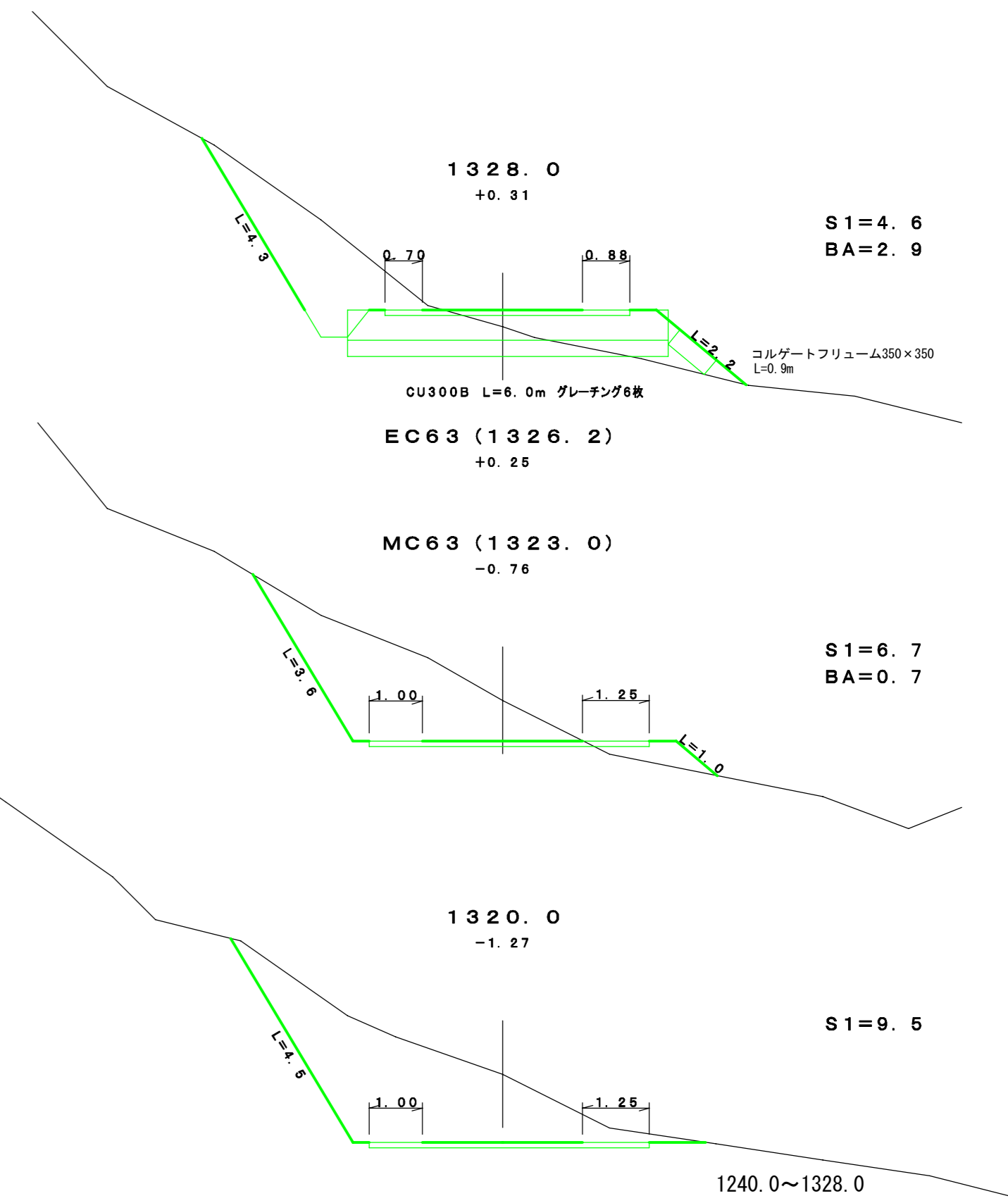
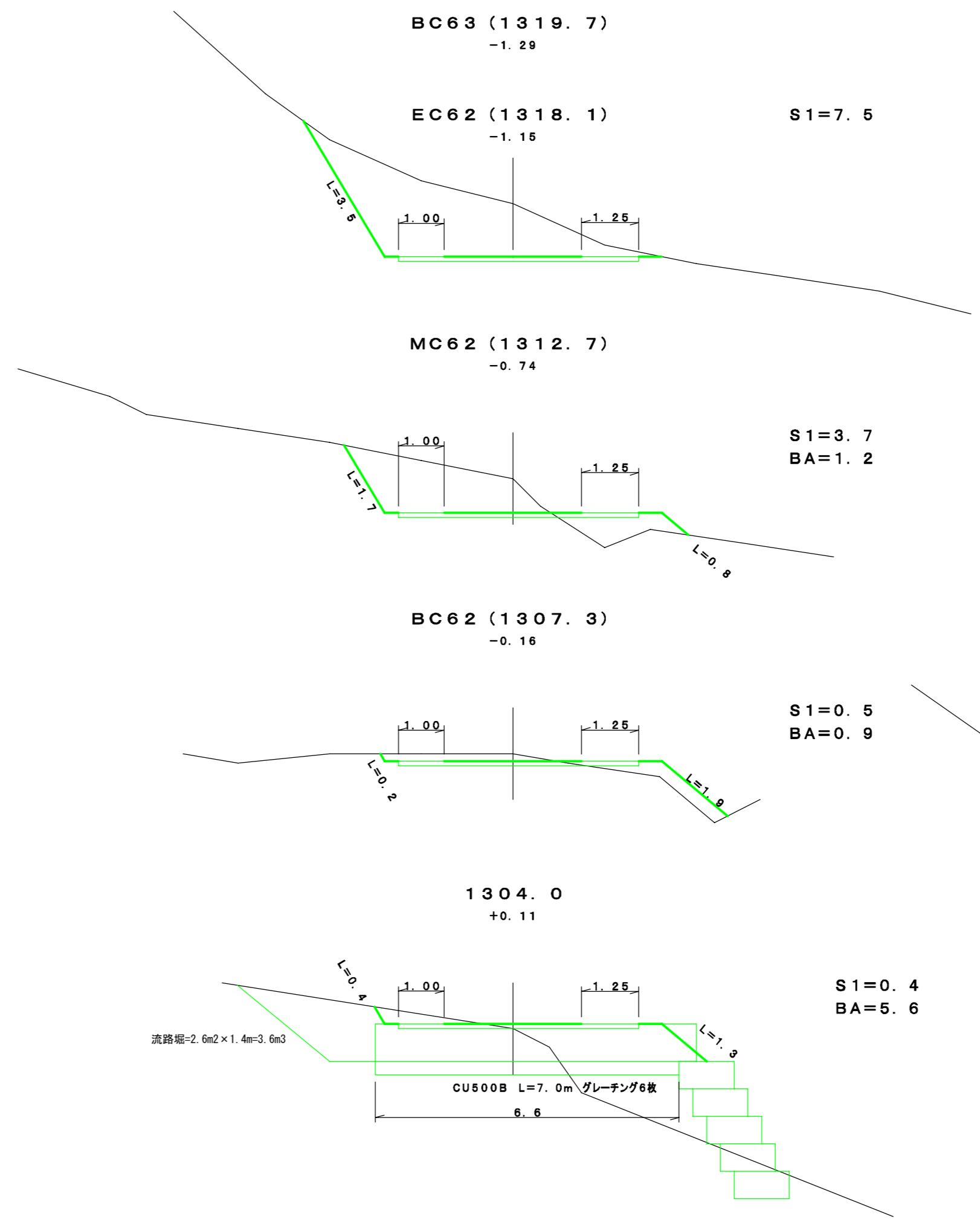
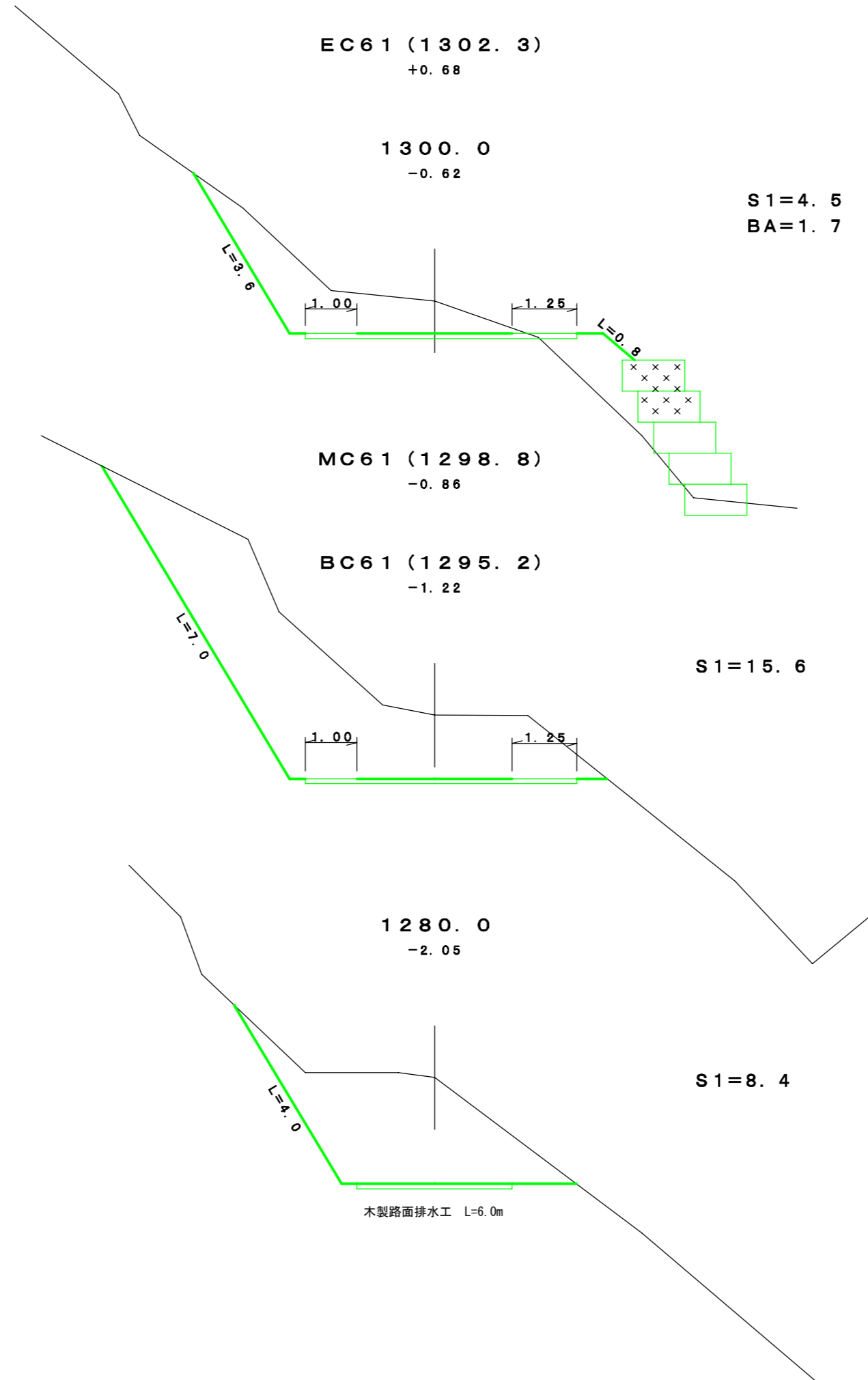
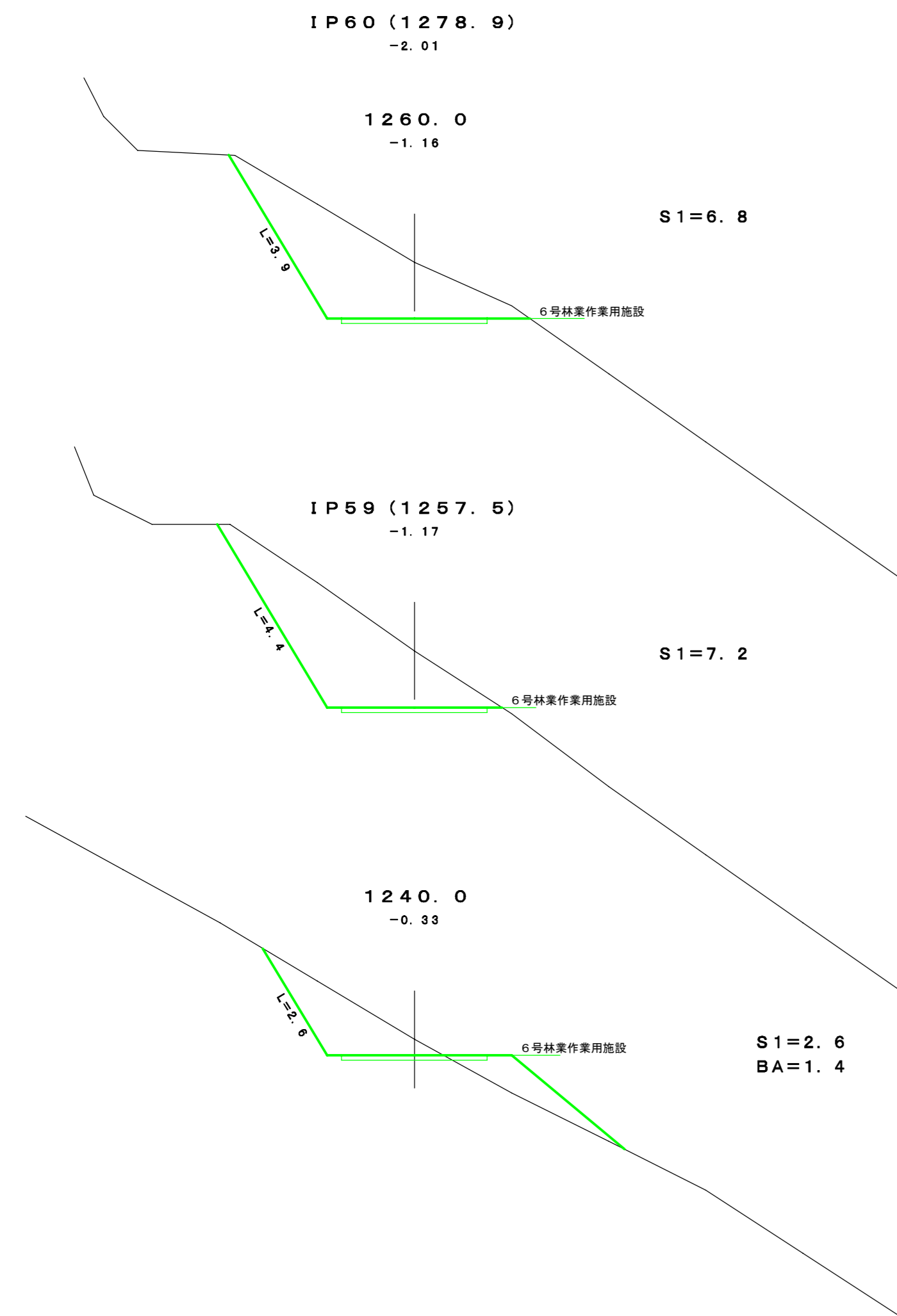
図名	横断図 5/8
署名	岩手北部森林管理署
名称	御月林道(林業専用道)新設工事
縮尺	1/100

IP49(1085.5)~IP54(1167.7)



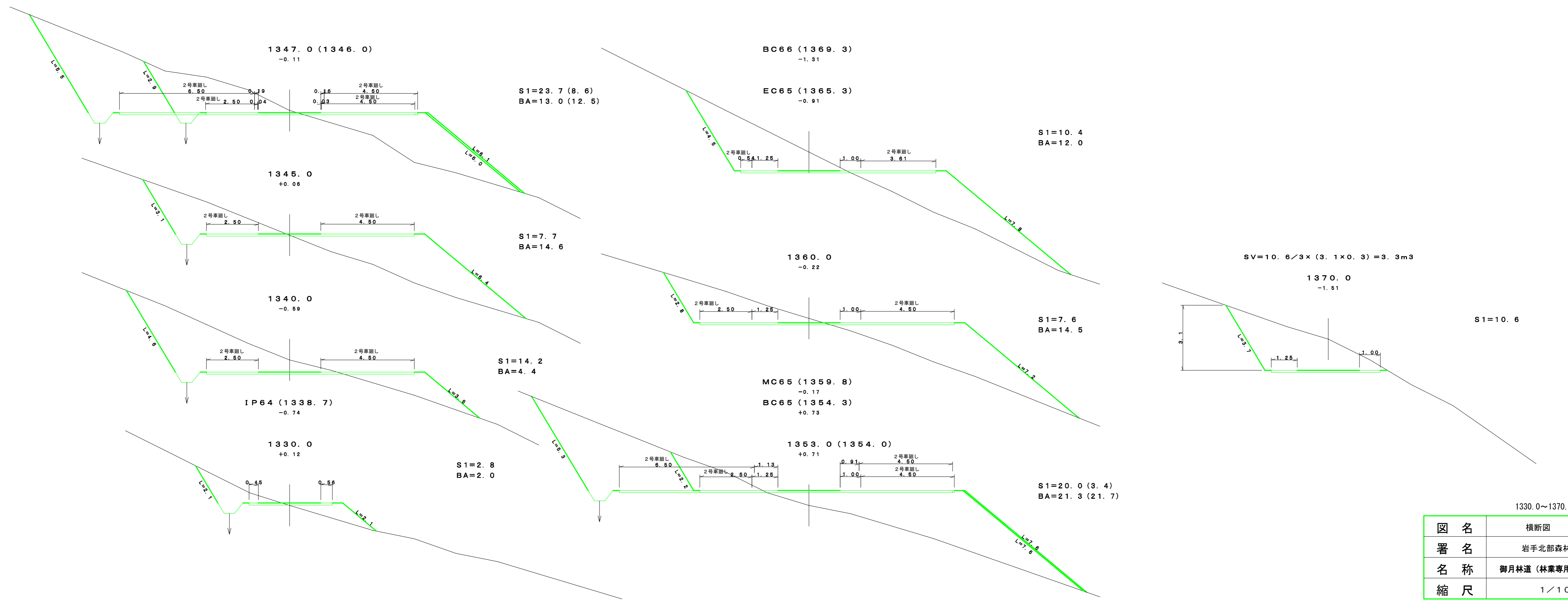
1173.0~IP58(1237.8)

図名	横断面 6/8
署名	岩手北部森林管理署
名称	御月林道(林業専用道)新設工事
縮尺	1/100



1240.0~1328.0

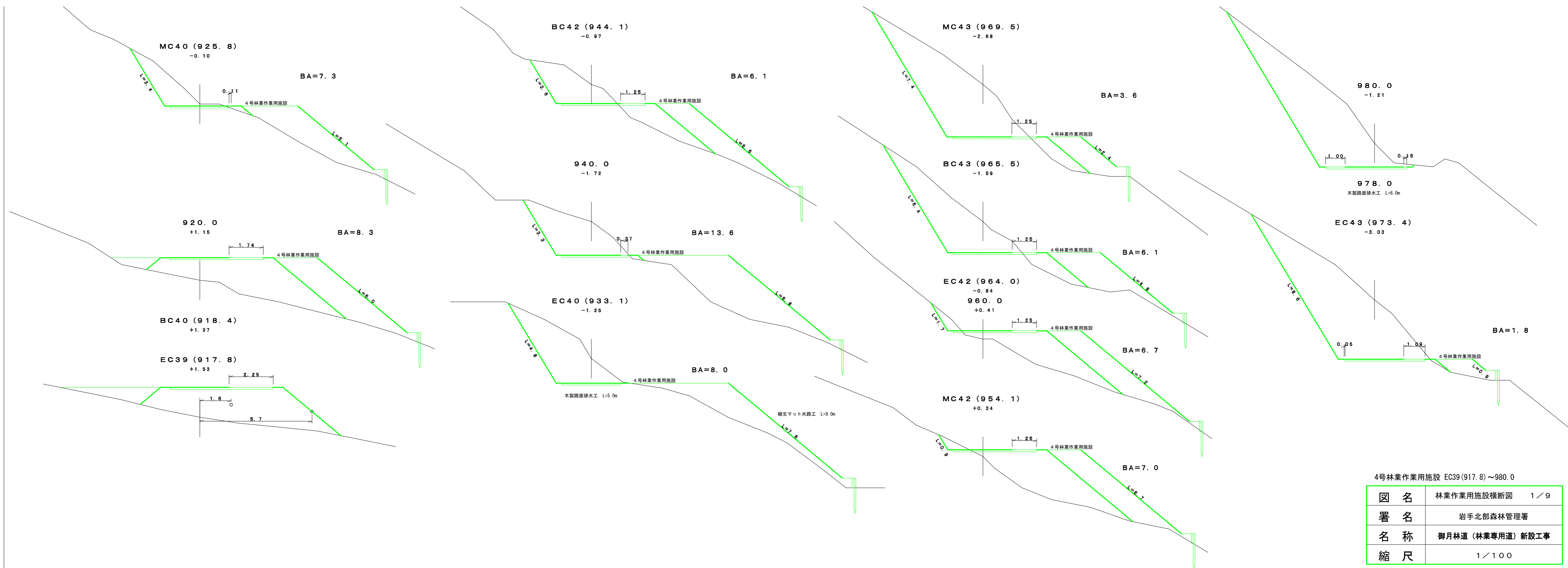
図名	横断図 7/8
署名	岩手北部森林管理署
名称	御月林道(林業専用道)新設工事
縮尺	1/100



$$SV = 10.6 / 3 \times (3.1 \times 0.3) = 3.3m^3$$

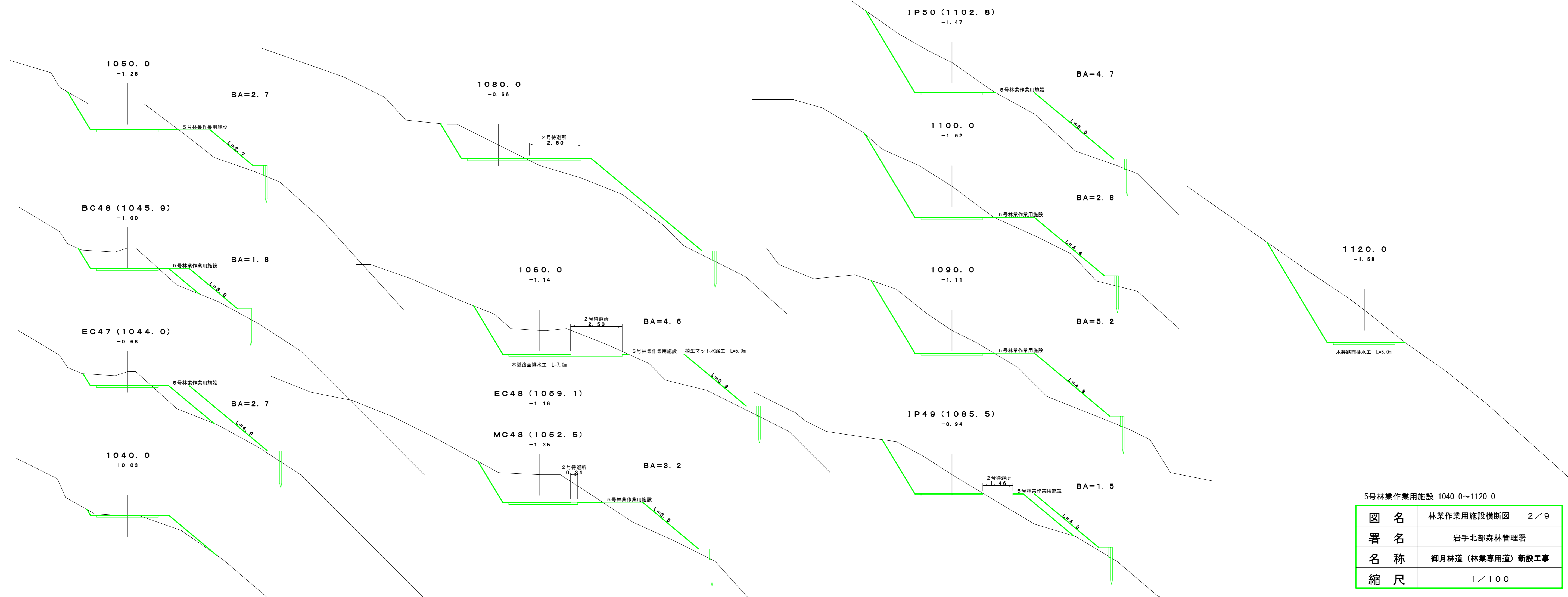
1330.0~1370.0

図名	横断図 8/8
署名	岩手北部森林管理署
名称	御月林道(林業専用道)新設工事
縮尺	1/100



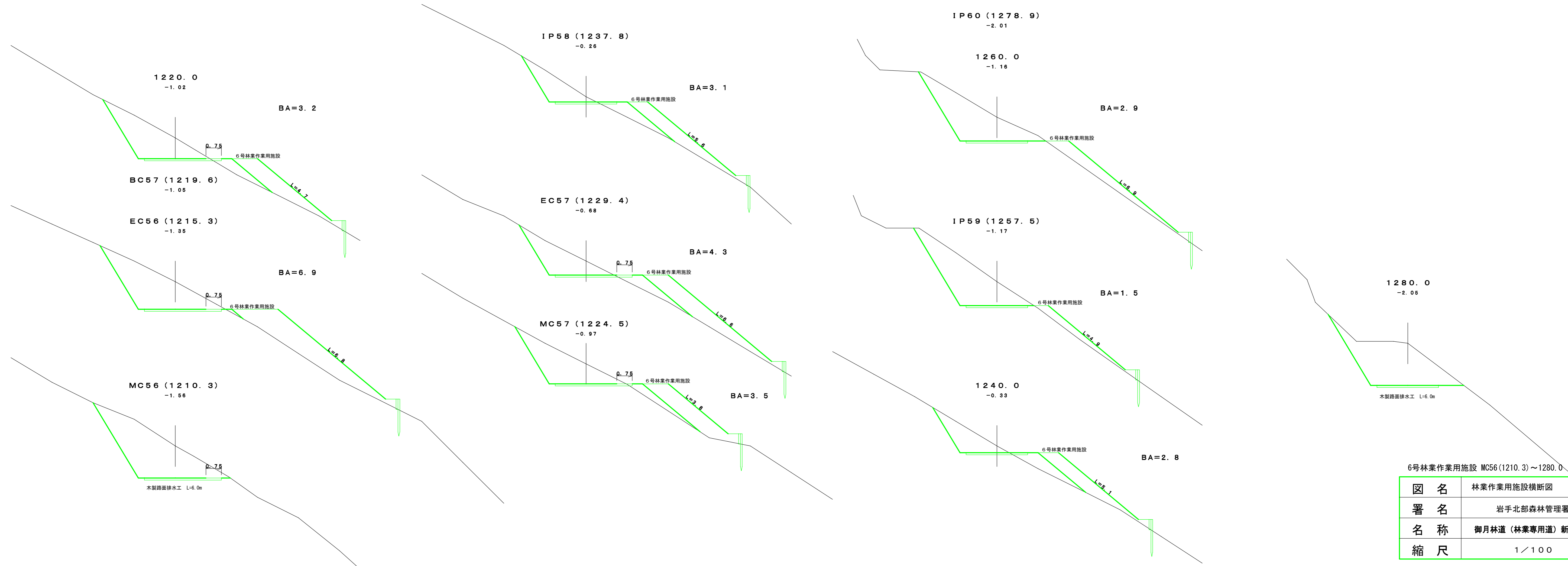
4号林業作業用施設 EC39(917.8)~980.0

図名	林業作業用施設横断面	1/9
署名	岩手北部森林管理署	
名称	御月林道(林業専用道)新設工事	
縮尺	1/100	



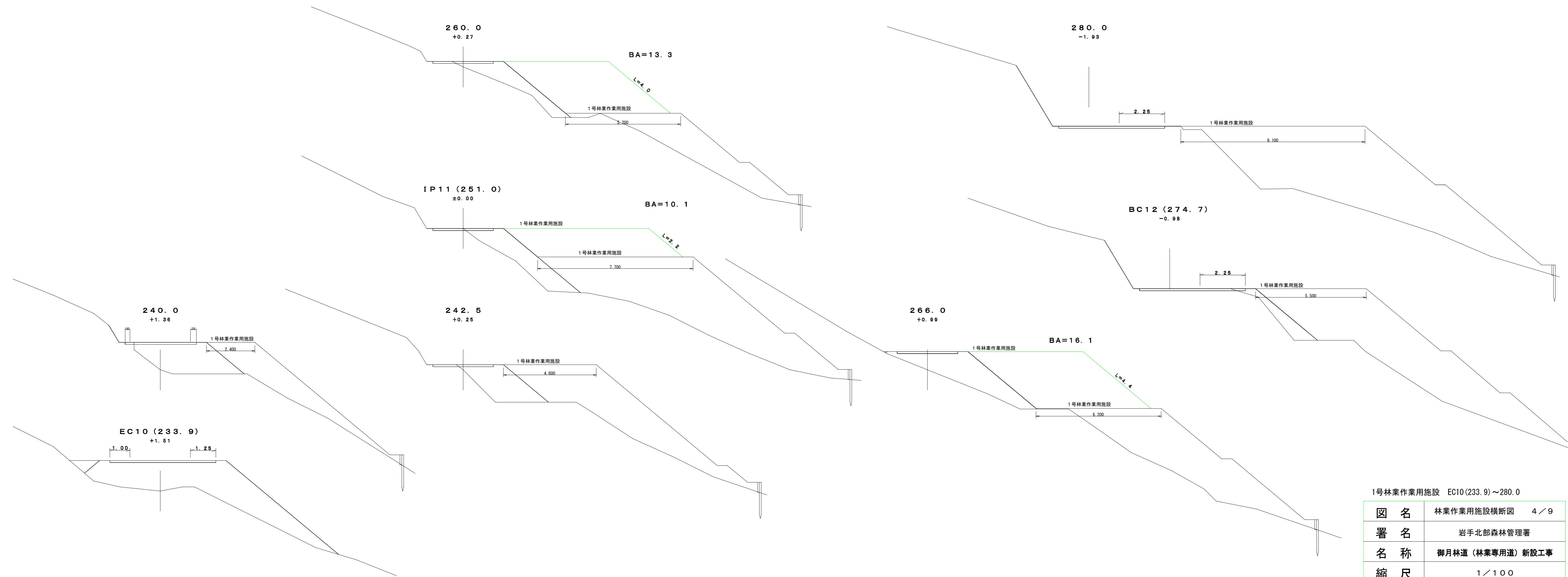
5号林業作業用施設 1040.0~1120.0

図名	林業作業用施設横断図	2/9
署名	岩手北部森林管理署	
名称	御月林道(林業専用道)新設工事	
縮尺	1/100	



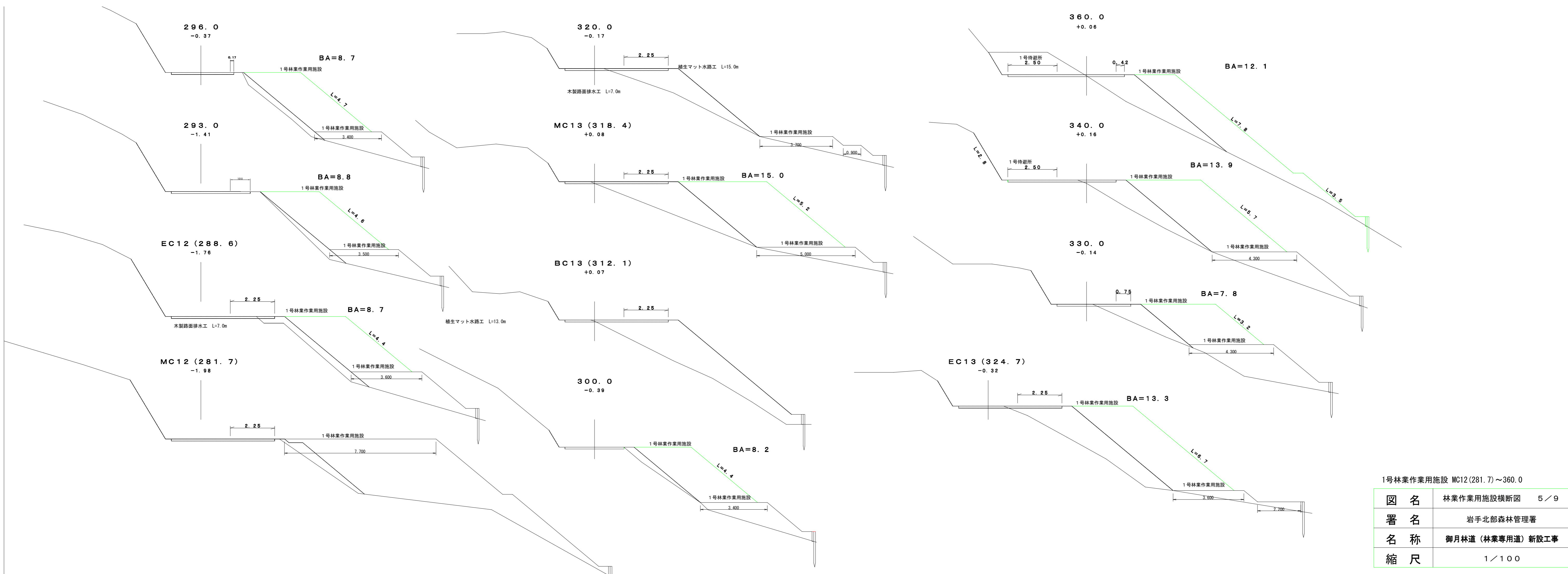
6号林業作業用施設 MC56(1210.3)~1280.0

図名	林業作業用施設横断面	3 / 9
署名	岩手北部森林管理署	
名称	御月林道(林業専用道)新設工事	
縮尺	1 / 100	



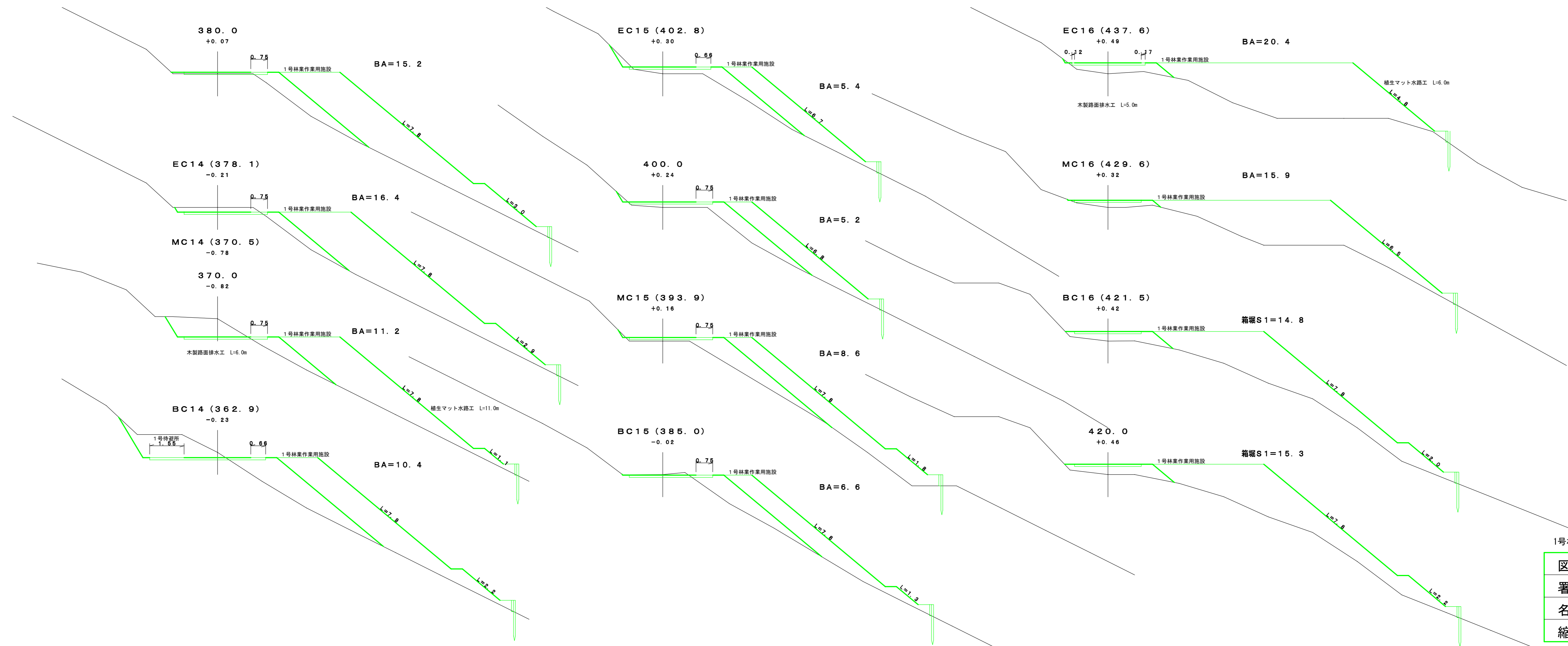
1号林業作業用施設 EC10(233.9)~280.0

図名	林業作業用施設横断面	4/9
署名	岩手北部森林管理署	
名称	御月林道(林業専用道)新設工事	
縮尺	1/100	



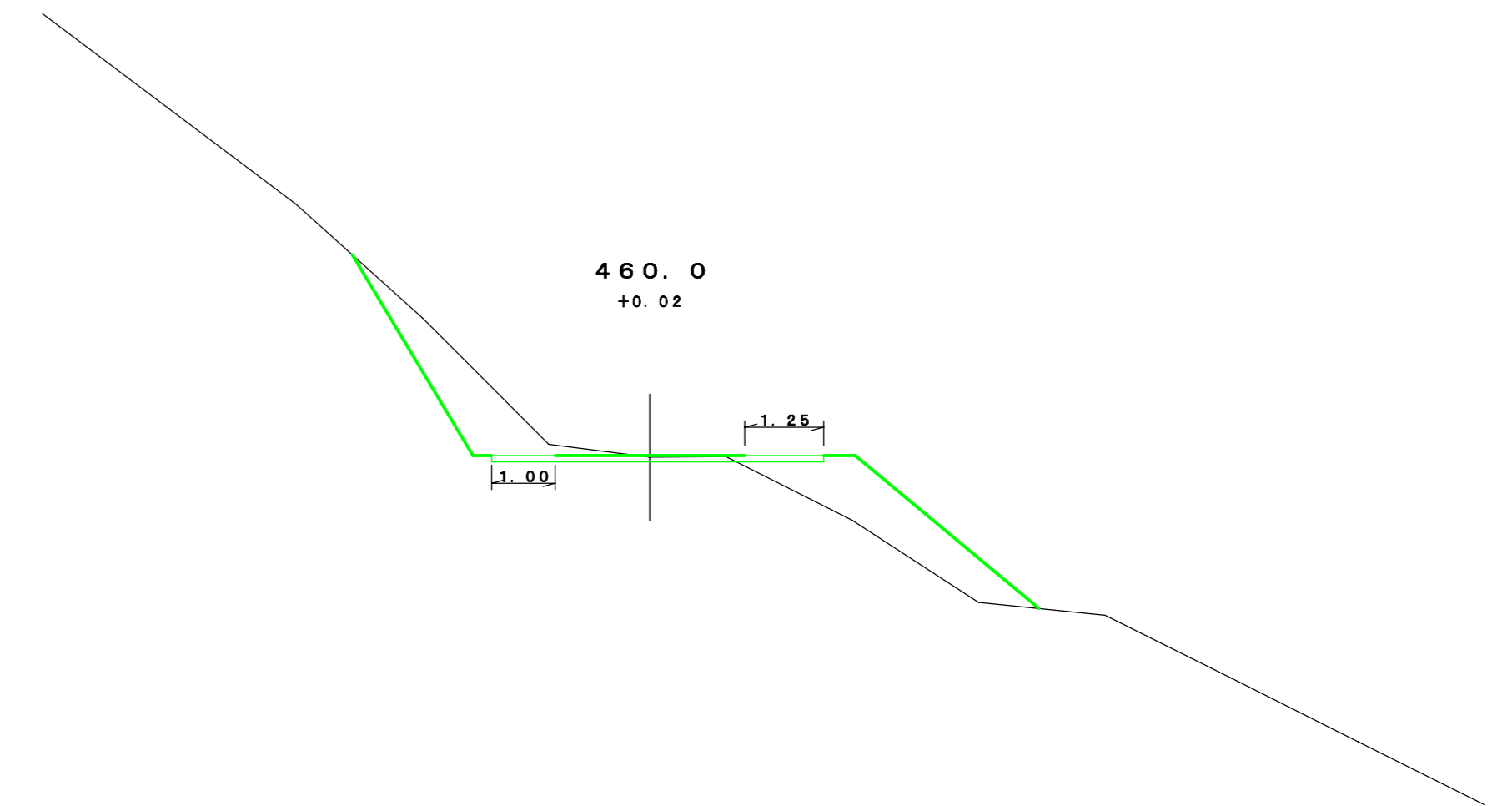
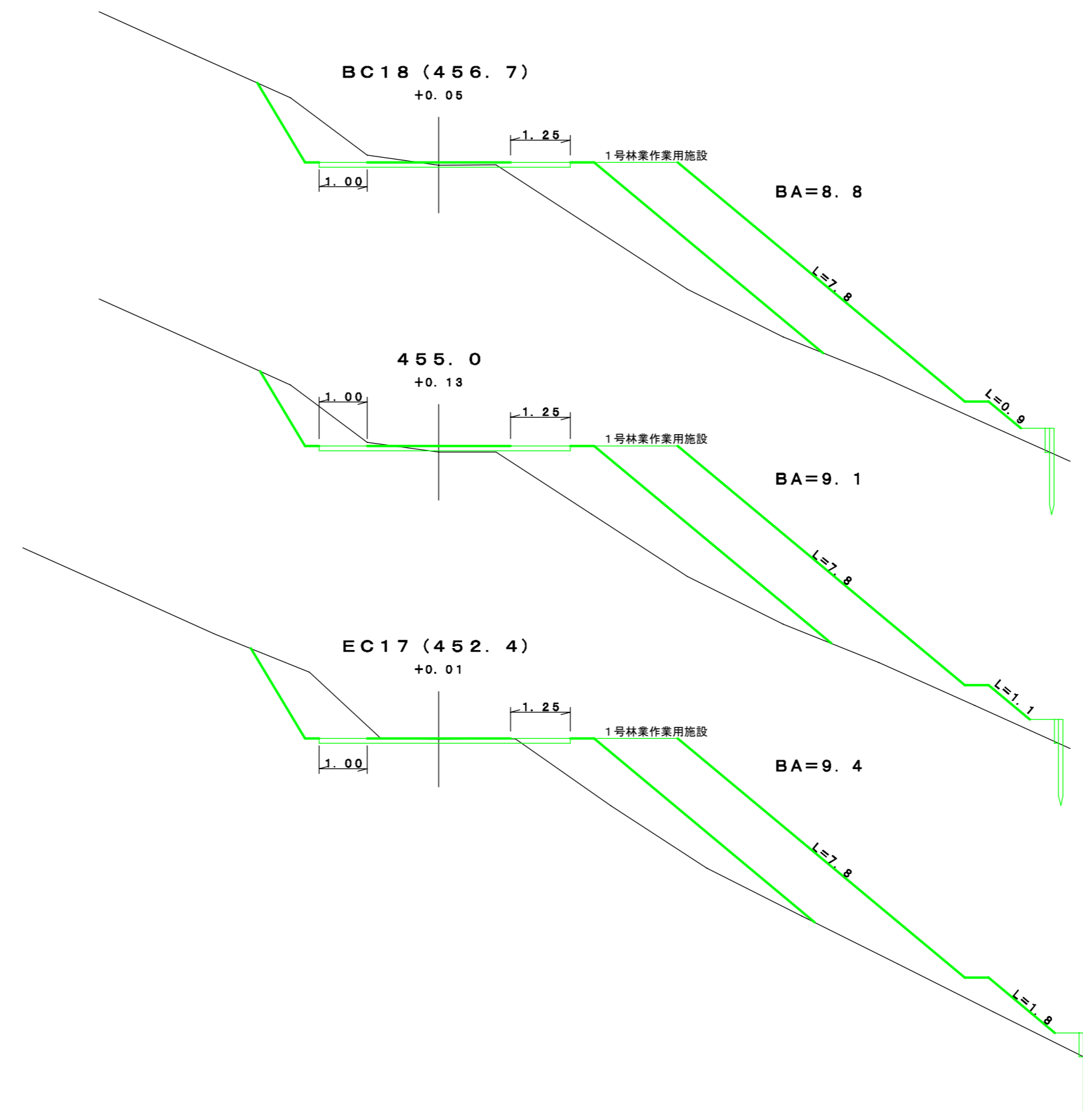
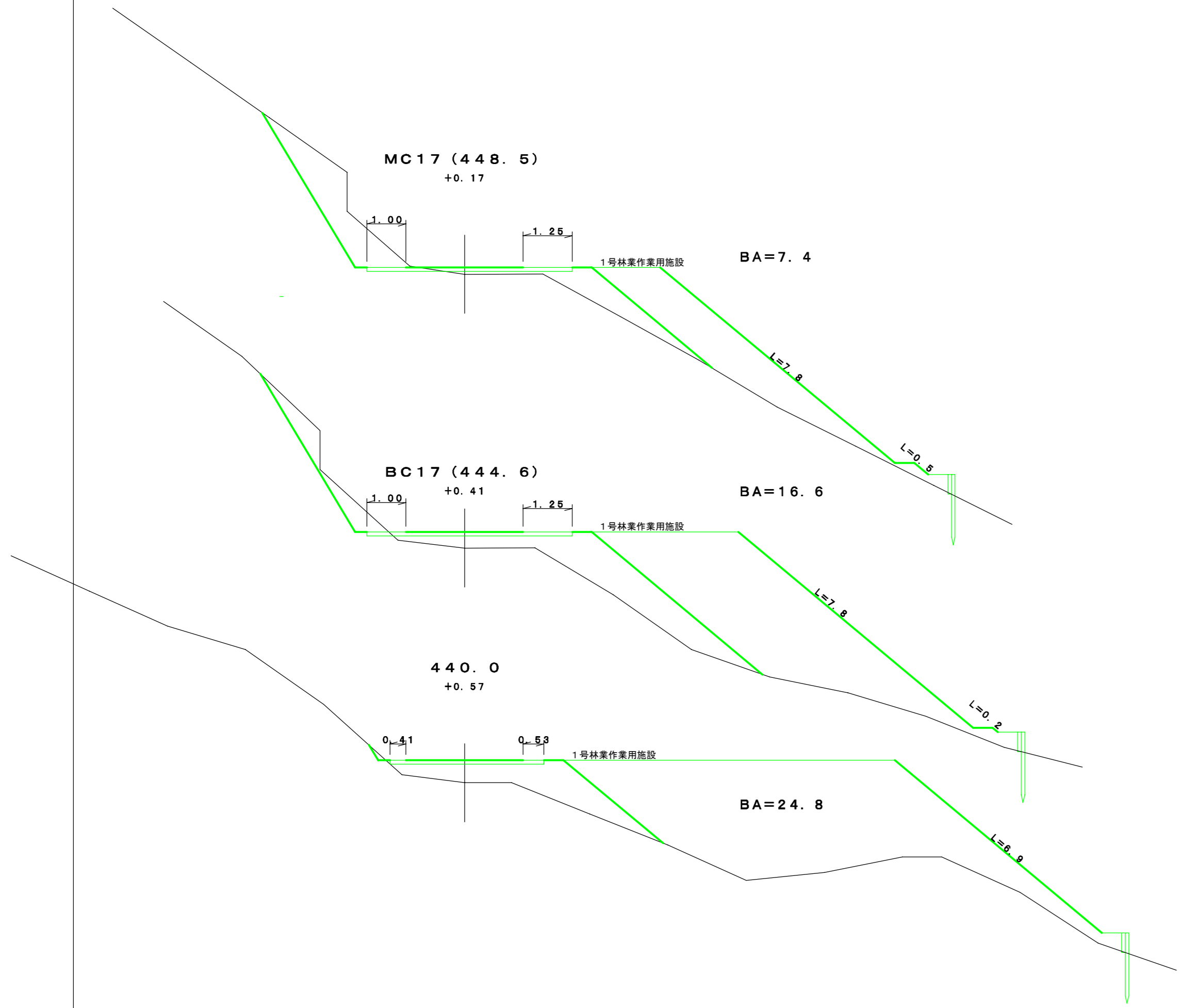
1号林業作業用施設 MC12(281.7)~360.0

図名	林業作業用施設横断面	5/9
署名	岩手北部森林管理署	
名称	御月林道(林業専用道)新設工事	
縮尺	1/100	



1号林業作業用施設 BC14(362.9)~EC16(437.6)

図名	林業作業用施設横断面	6/9
署名	岩手北部森林管理署	
名称	御月林道(林業専用道)新設工事	
縮尺	1/100	



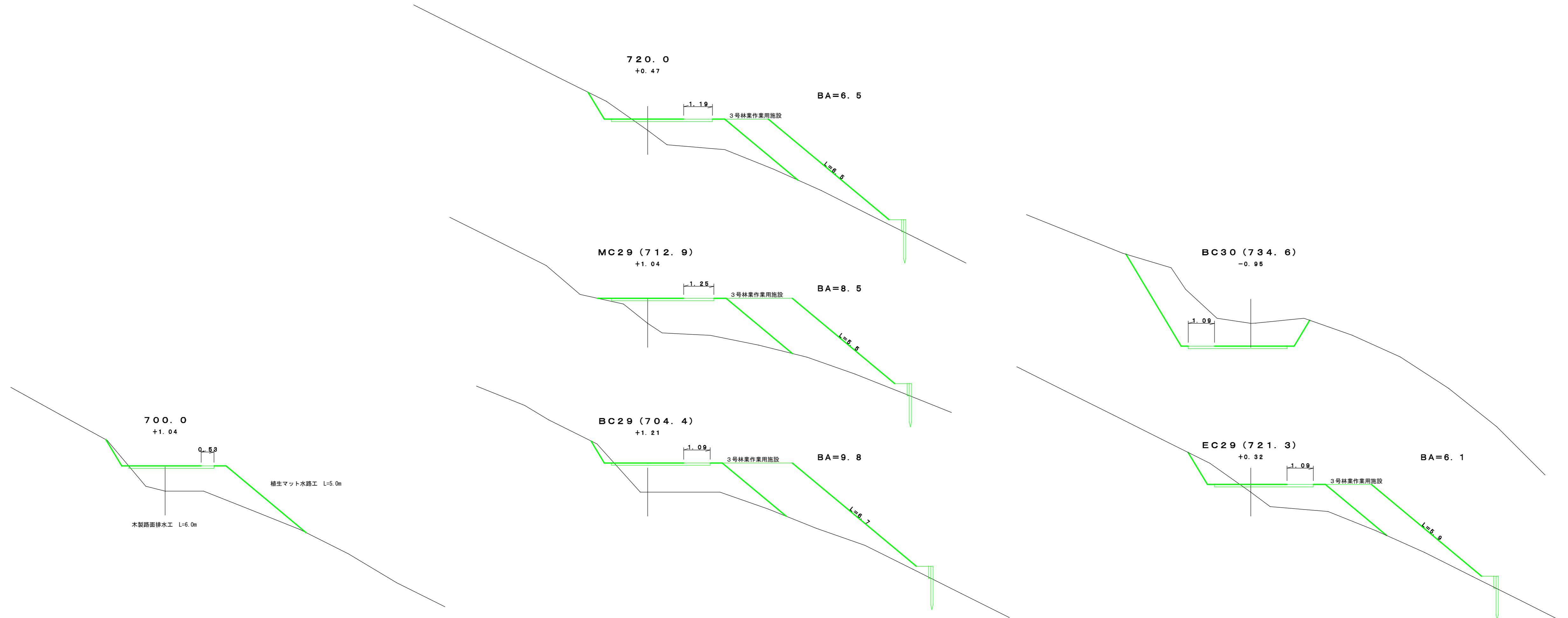
1号林業作業用施設 440.0~460.0

図名	林業作業用施設横断面	7/9
署名	岩手北部森林管理署	
名称	御月林道(林業専用道)新設工事	
縮尺	1/100	



2号林業作業用施設 BC24(603.5)~640.0

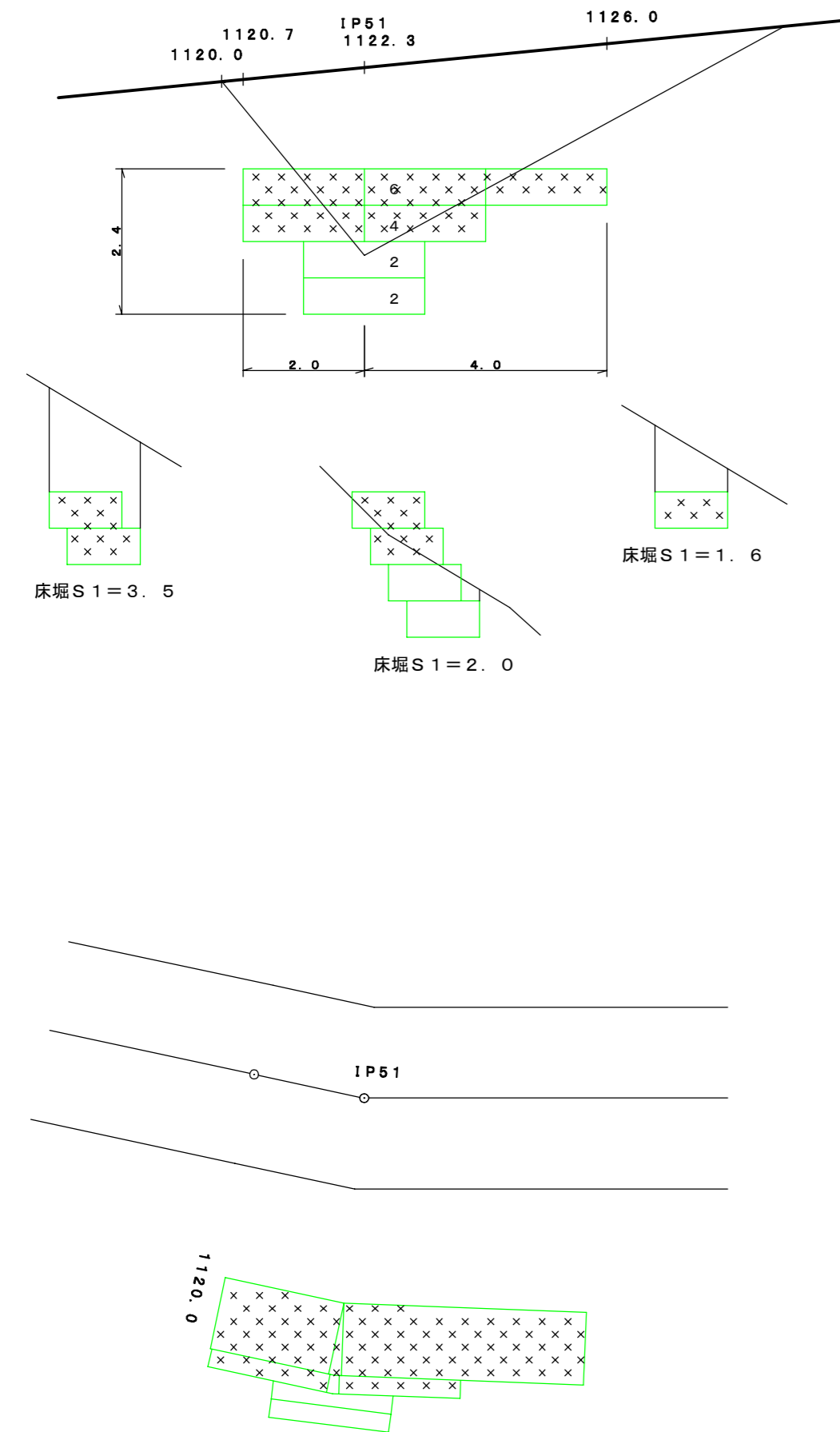
図名	林業作業用施設横断面	8/9
署名	岩手北部森林管理署	
名称	御月林道(林業専用道)新設工事	
縮尺	1/100	



3号林業作業用施設 700.0~BC30(734.6)

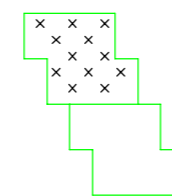
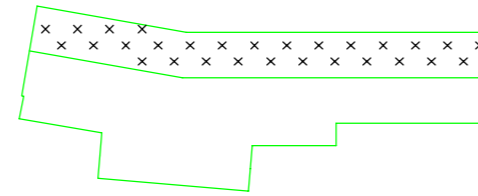

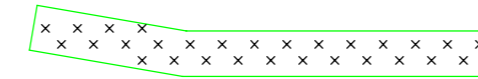
図名	林業作業用施設横断面	9/9
署名	岩手北部森林管理署	
名称	御月林道(林業専用道)新設工事	
縮尺	1/100	

1号土留工 1120.7~1126.0



×××二重ふとんかご	
数量	6+4=10

ふとんかご	
数量	2+2=4



吸出し防止材 計11.3m² 16.0m² (二重)

上面 3.6m² (二重)

背面 6.0m² (二重)

背面 2.4m²

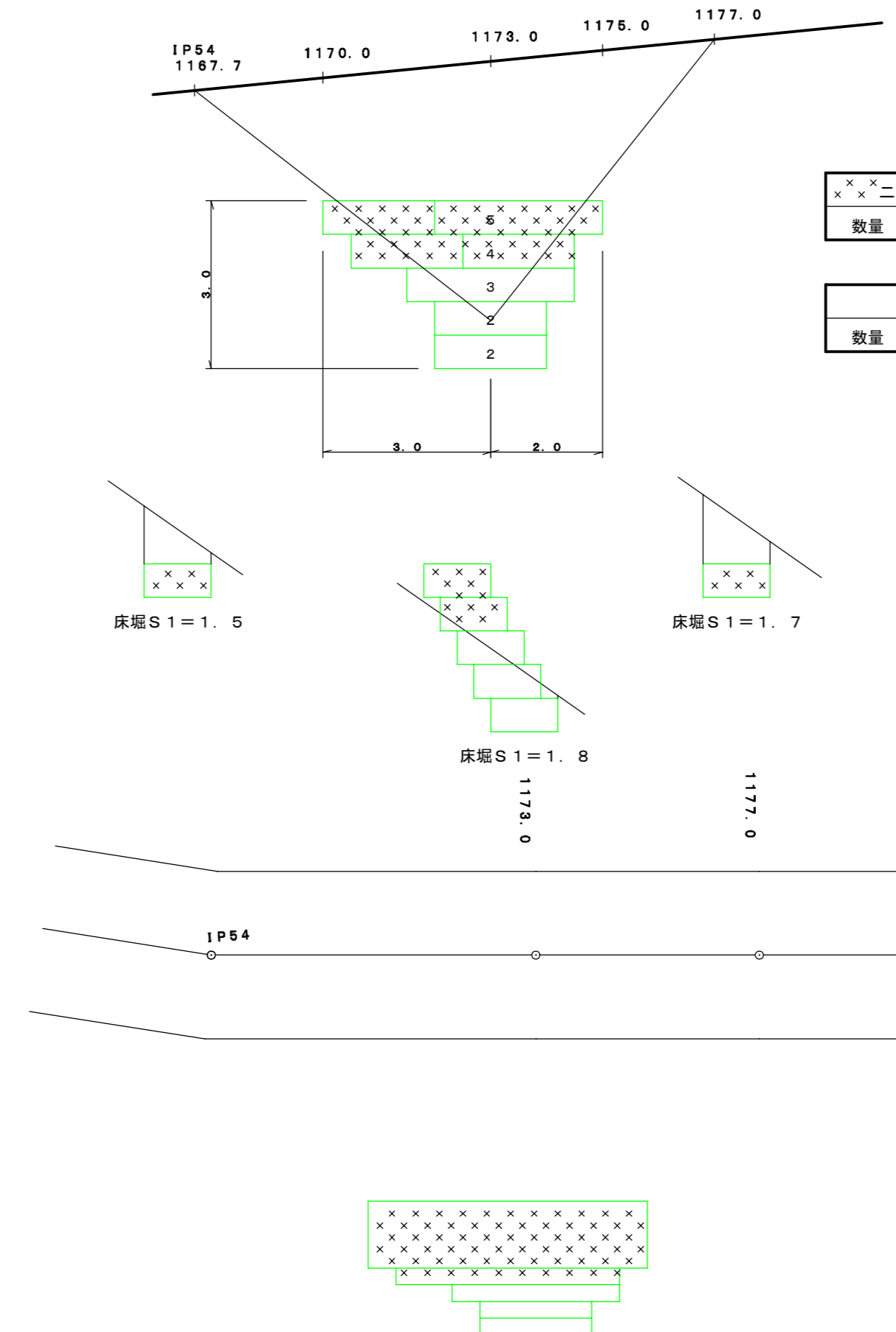
底面 3.6m² (二重)

底面 6.1m²

側面 1.4×2=2.8m² (二重)

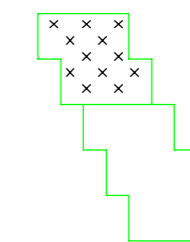
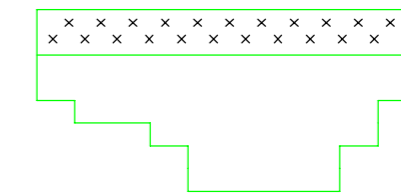
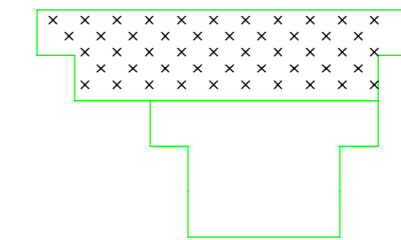
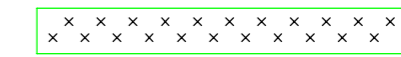
側面 1.4×2=2.8m²

2号土留工 1170.0~1175.0



×××二重ふとんかご	
数量	5+4=9

ふとんかご	
数量	3+2+2=7



吸出し防止材 計14.9m² 14.2m² (二重)

上面 3.0m² (二重)

背面 5.4m² (二重)

背面 4.2m²

底面 3.0m² (二重)

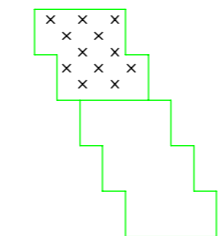
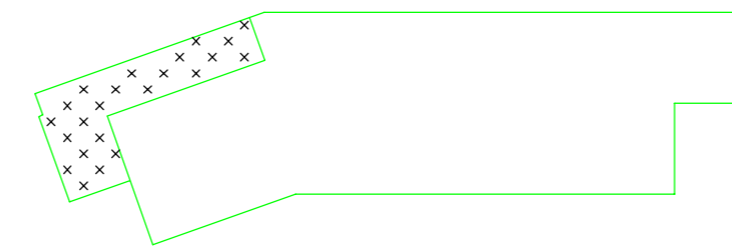


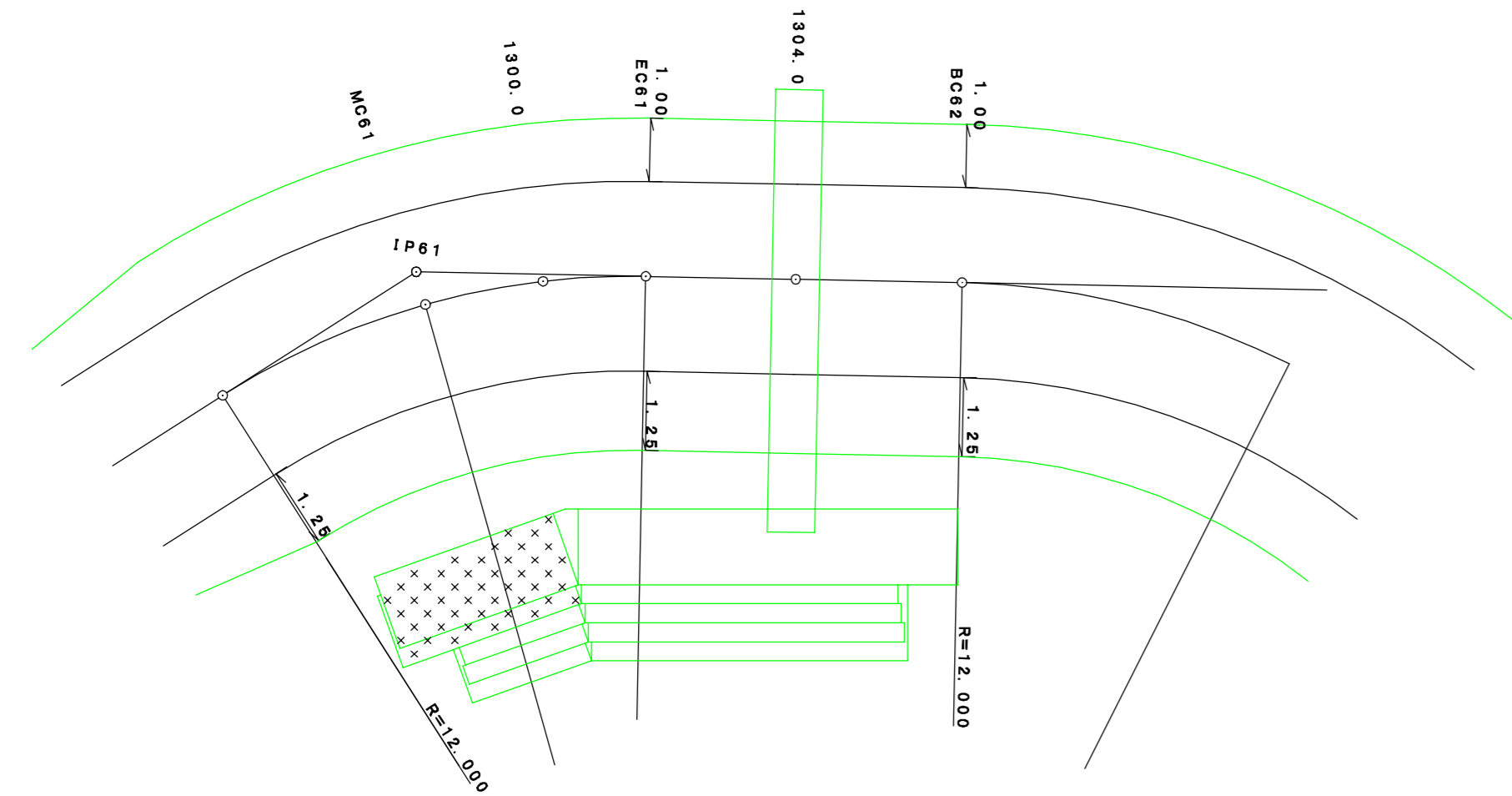
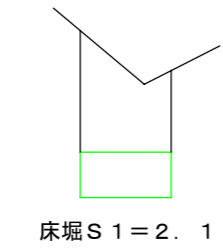
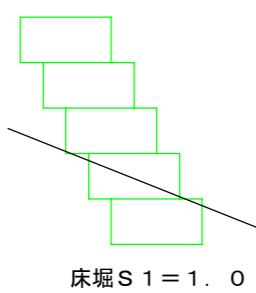
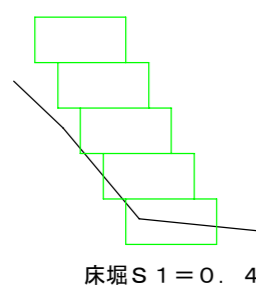
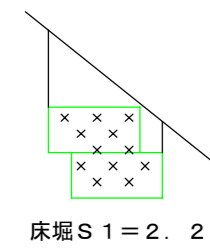
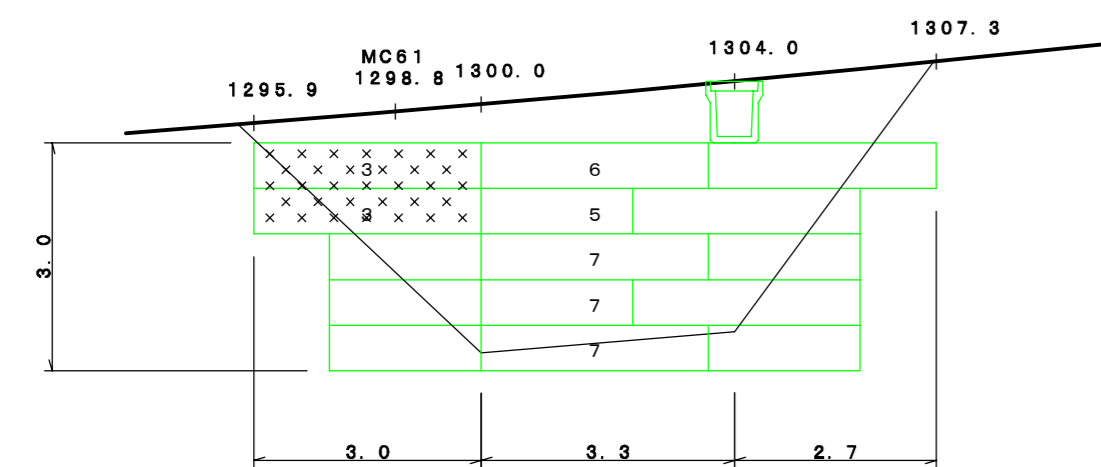
底面 6.3m²

側面 1.4×2=2.8m² (二重)

側面 2.2×2=4.4m²

図名	構造図 1/2
署名	岩手北部森林管理署
名称	御月林道(林業専用道)新設工事
縮尺	1/100

3号土留工 1295.9~1307.3



吸出し防止材 計44.8m² 10.8m² (二重)

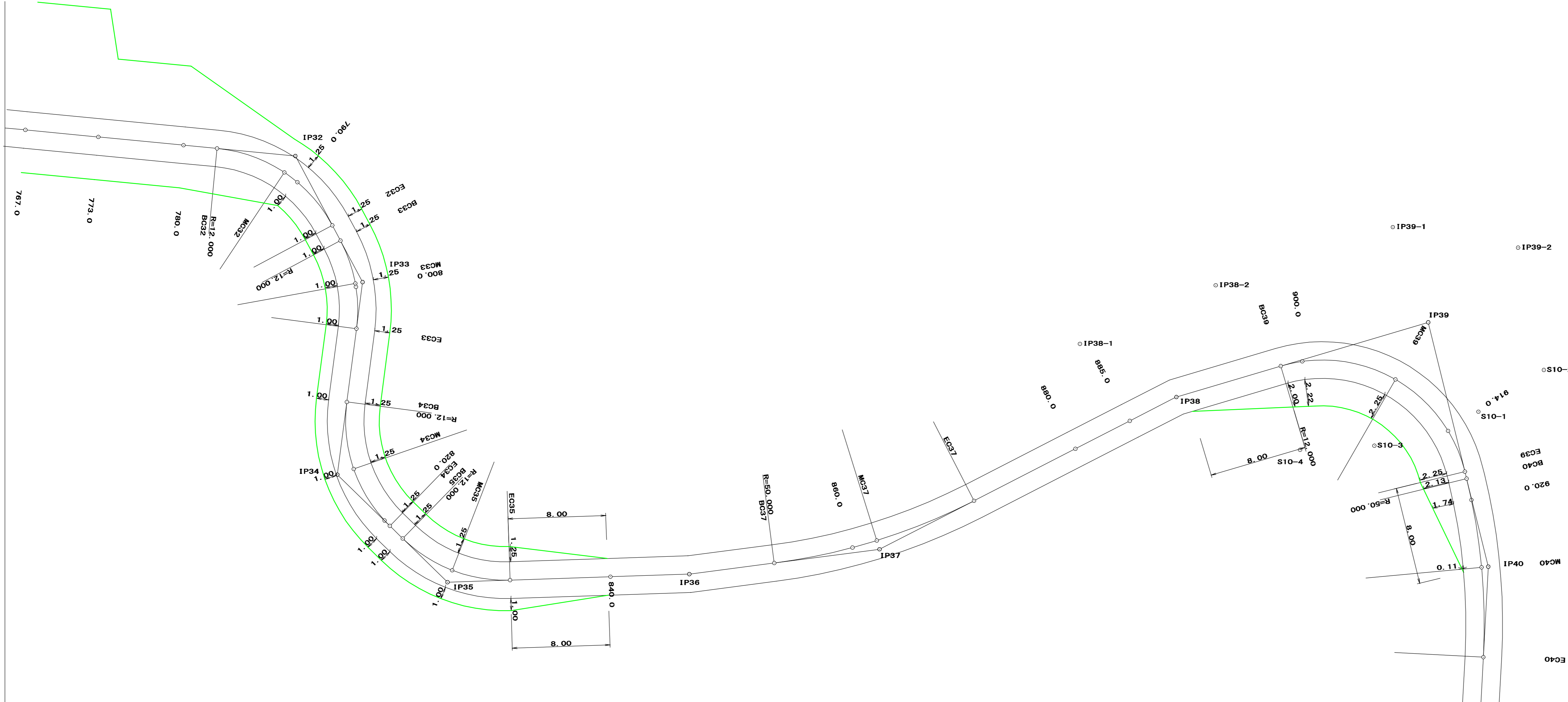
上面 1.8m² (二重)
上面 3.8m²

背面 3.6m² (二重)
背面 19.2m²

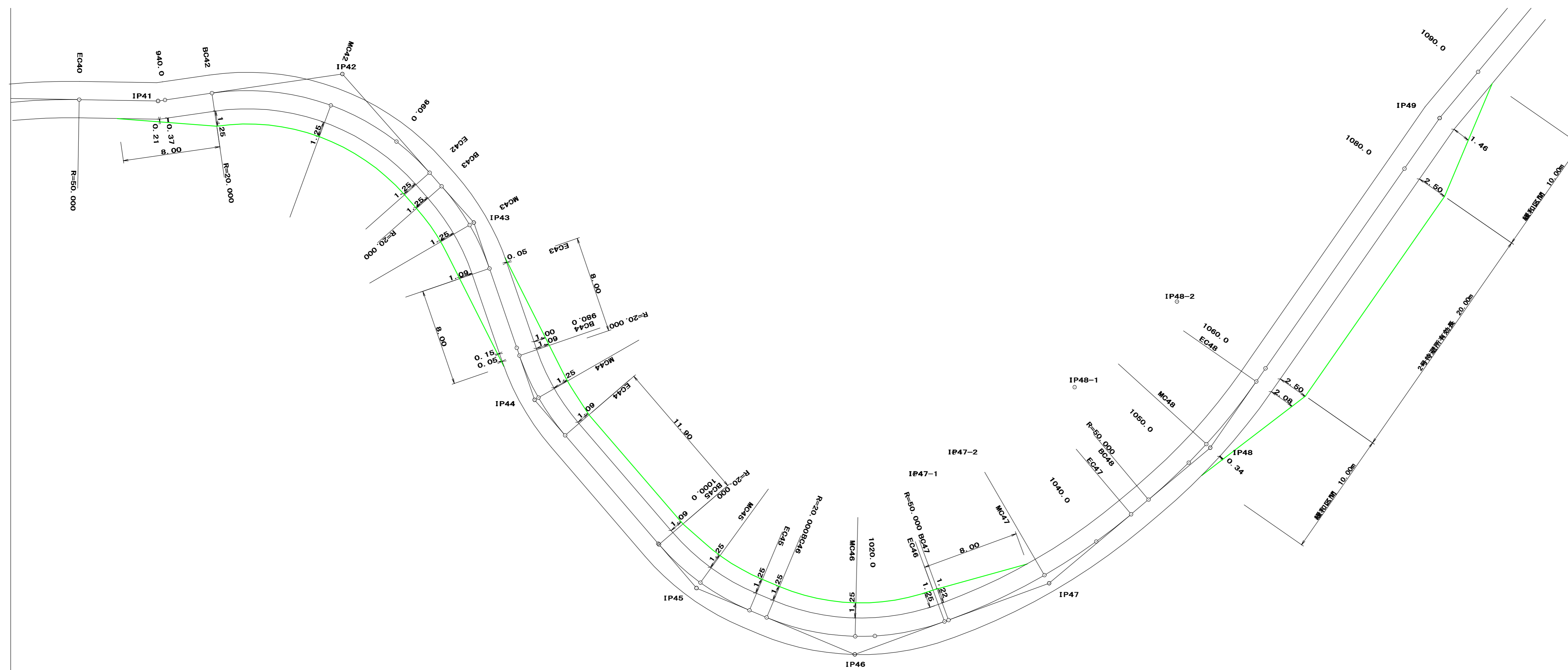
底面 2.6m² (二重)
底面 17.4m²

側面 1.4×2=2.8m² (二重)
側面 2.2×2=4.4m²

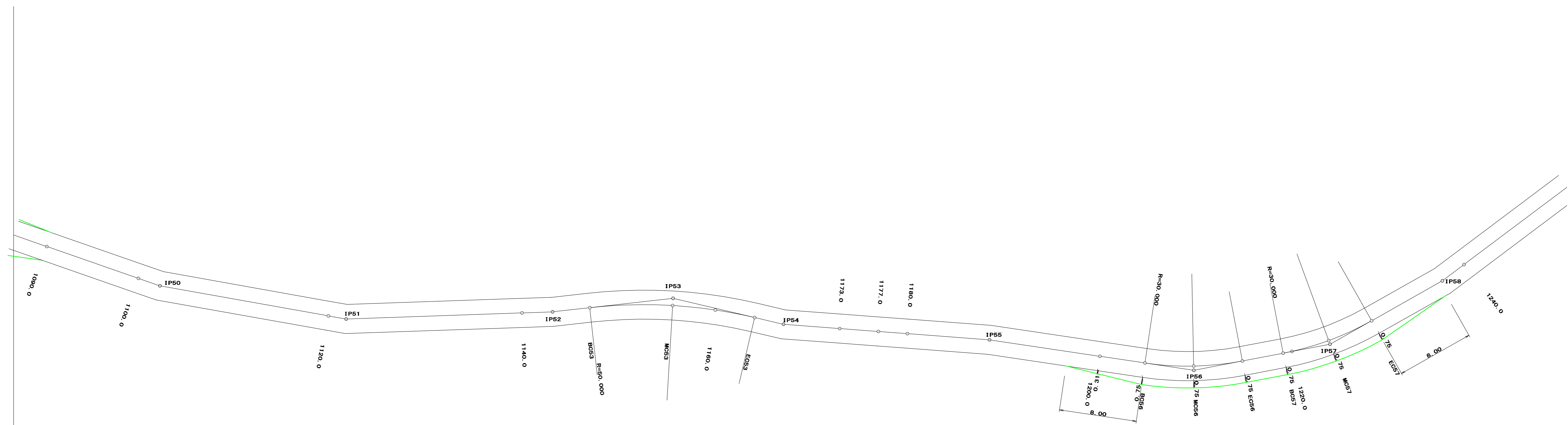
図名	構造図 2/2
署名	岩手北部森林管理署
名称	御月林道(林業専用道)新設工事
縮尺	1/100



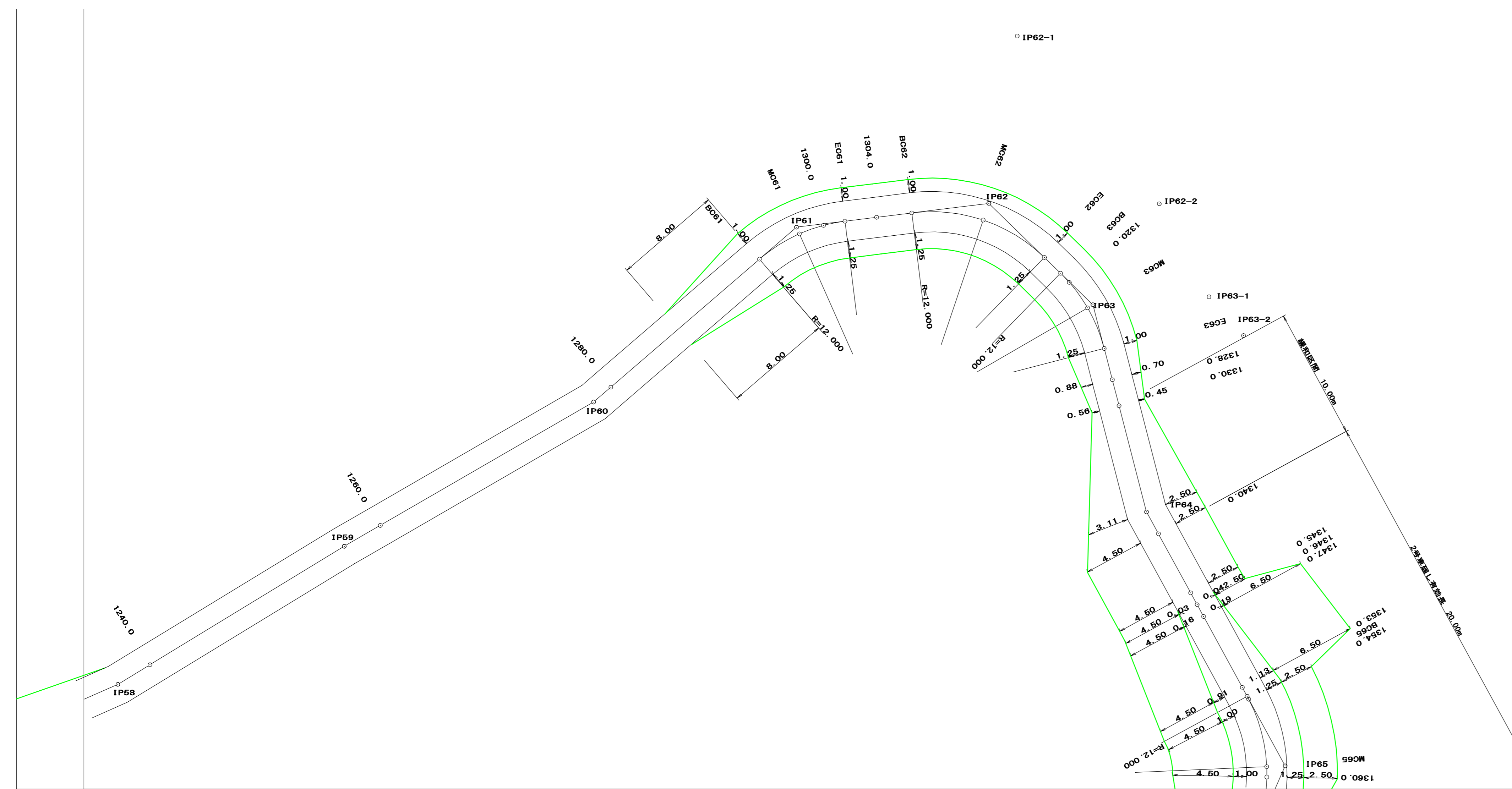
図名	拡幅図 1/5
署名	岩手北部森林管理署
名称	御月林道(林業専用道)新設工事
縮尺	1/200



図名	拡幅図 2/5
署名	岩手北部森林管理署
名称	御月林道(林業専用道)新設工事
縮尺	1/200



図名	拡幅図 3/5
署名	岩手北部森林管理署
名称	御月林道(林業専用道)新設工事
縮尺	1/200



図名	拡幅図 4/5
署名	岩手北部森林管理署
名称	御月林道(林業専用道)新設工事
縮尺	1/200

