

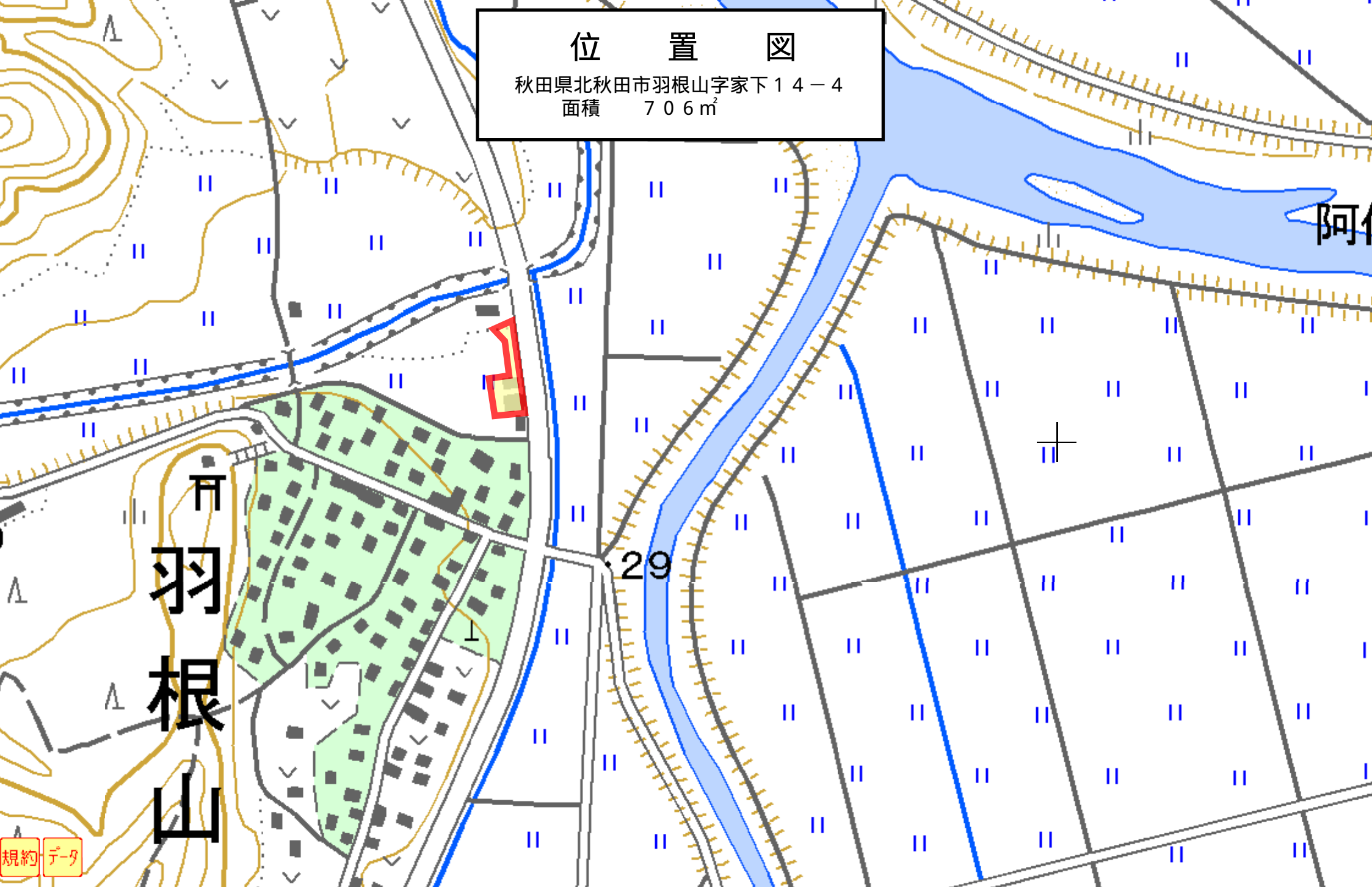
# 物 件 案 内

物件番号	2 - 3 7			
所在地	秋田県北秋田市羽根山字家下14-4			
住居表示	秋田県北秋田市羽根山字家下14-4			
地 目	(付属地)	面 積 <sup>(注)</sup>	706.11 m <sup>2</sup>	
接面道路の状況	東側で幅員4.0mの市道小阿仁線に接面している。			
法令に基づく制限	都 市 計 画 法 基 準	区域区分	都市計画区域外	
		地 域 地 区	用途地域	
			防火地域等無し	
		その他		
		建 ぺ い 率	%	
		容 積 率	%	
	その他			
私道の負担等に関する事項	私道負担の有無	無	負担の内容	
	道路後退の有無	無	負担の内容	
供給・排水施設の整備状況	電 気	可	東北電力(株)コールセンター TEL 0120-175-466	
	公 営 上 水 道	可	北秋田市役所水道課 0186-62-6637	
	公 共 下 水 道	可	北秋田市役所下水道課 0186-62-6632	
	都 市 ガ ス	否	プロパン可	
	接 続 の 可 否	備 考		
交通機関	J R 「鷹巣」 駅から秋田内陸縦貫鉄道に乗換え「合川」 駅で下車し西へ約3.7km			
公共施設等	役 所	小 学 校	中 学 校	
	北秋田市役所合川支所	市立合川西小学校	市立合川中学校	
参考事項	<ul style="list-style-type: none"> <li>・ 本地は、米代東部森林管理署上小阿仁支署の林道詰所敷きとして使用してきた土地です。</li> <li>・ 本地は、更地です。</li> </ul>			
問い合わせ先	東北森林管理局 国有林野管理課	〒010 - 8550 秋田市中通五丁目9番16号	TEL:018-836-2184	
	米代東部森林管理署 上小阿仁支署	〒018 - 4401 秋田県北秋田郡上小阿仁村沖田面字野中484-2	TEL:0186-77-2422	

(注) : ※を付している面積は、台帳上の面積であり、実測後変更することがあります。

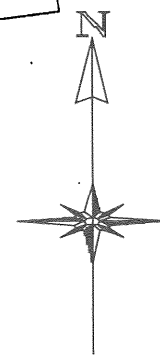
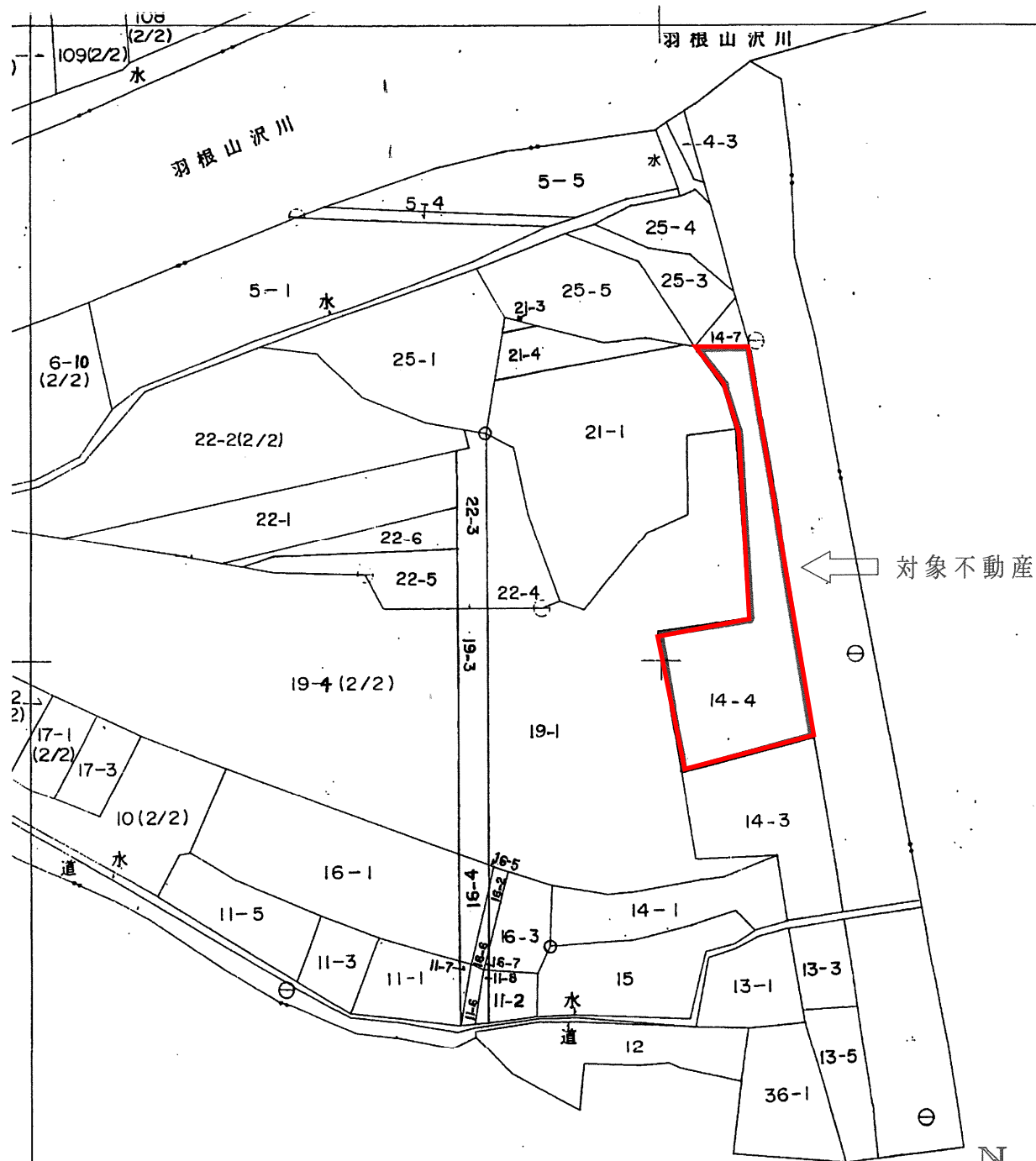
# 位 置 図

秋田県北秋田市羽根山字家下14-4  
面積 706㎡



羽根山

29



1  
1,000

地図写 (不動産登記法  
第14条第1項)