





脛川

凡 例	
山腹崩壊危険地区	
崩壊土砂流出危険地区	
地すべり危険地区	
国 有 林	

0 0.5 1.0km

惣川

天神

奈良野

竹崎

西予市

物木山

才太郎

南山

雨霧山
1245.4

51

樋小屋

六郎

中川

鬼臼森
1263.9

55

川上

北平

川崎

三嶋

大洲市

河都

上市ヶ峠
(大旗山)
1184.1

83

214-102

71

70

丸石谷
1343.4

69

68

67

小田第二

高樽

小松

大和

大久保

大野ヶ原

小松

寺山

小屋山
1402.8

薮野峯

214-101

82

鐵木ヶ峠
(丸石山)
1307.6

79

小田深山林木
遺存地保存林

小田深山林木
遺存地保存林

小屋山県自然環境保全地域

大野ヶ原
原始林道82支線

大野ヶ原
原始林道82支線

大野ヶ原
原始林道82支線

大野ヶ原
原始林道82支線

大野ヶ原
原始林道82支線

大野ヶ原
原始林道82支線

大野ヶ原
原始林道82支線

大野ヶ原
原始林道82支線

大野ヶ原
原始林道82支線

大野ヶ原
原始林道82支線

大野ヶ原
原始林道82支線

大野ヶ原
原始林道82支線

大野ヶ原
原始林道82支線

大野ヶ原
原始林道82支線

大野ヶ原
原始林道82支線

大野ヶ原
原始林道82支線

大野ヶ原
原始林道82支線

大野ヶ原
原始林道82支線

大野ヶ原
原始林道82支線

大野ヶ原
原始林道82支線

大野ヶ原
原始林道82支線