

売払物件明細書

愛媛森林管理署

- 1(物件番号) 第1号
- 2(物件所在地 及び国有林名等) 愛媛県四国中央市新宮町馬立
三ツ足山国有林 1048林班 と小班
- 3(伐採方法) 皆 伐
- 4(面積) 10.13 HA
- 5(林齢) 52 年生

6(物件の種類)

樹 種	本 数	材 積 (m3)	備 考
ス ギ	2,853	1,476.15	
ヒ ノ キ	3,309	1,084.00	
モ ミ	4	3.80	
ツ ガ	3	0.89	
ク リ	1	0.20	
ミ ズ メ	3	0.66	
サ ク ラ	22	7.16	
センノキ	2	0.88	
ブ ナ	2	0.57	
カ シ	1	0.33	
キ ハ ダ	1	0.33	
その他L	275	115.50	
低質材L	3	0.44	
計	6,479	2,690.91	

- 7(搬出期限) 36ヶ月 以内

8(運搬路(林道)の通行制限)

市町等管理の道路については、当該道路の使用制限を予め道路管理者に確認のうえ、その指示に従うこと。

9(特記事項)

- ①搬出支障木は必要最小限にとどめること。
- ②周辺の林木を損傷しない方法とすること。
- ③高山植物の保護、その他環境の保全に十分注意すること。
- ④道路及び歩道等の安全通行に支障のない集材設備および作業方法により実行すること。
- ⑤私有林地内を使用して搬出を行う場合は、支障木代金、土地の利用料について予め地権者と協議をおこないその指示に従うこと。
- ⑥末木枝条等の整理および盤台跡地を原状回復すること。
- ⑦林地保全、河川汚濁防止等に努めること。
- ⑧河川及びダム湖並びに道路等の上空を枝条運搬する時は、落下等特に注意すること。

10(その他)

当物件は、分収造林のため、別紙「特約事項」を十分熟知の上入札してください。

直径	スギ		ヒノキ		モミ		ツガ		クリ		ミズメ		サクラ		センノキ		ブナ		カシ		キハダ		その他L		低質材L		
	本数	材積	本数	材積	本数	材積	本数	材積	本数	材積	本数	材積	本数	材積	本数	材積	本数	材積	本数	材積	本数	材積	本数	材積	本数	材積	
8			1	0.03																							
10			5	0.19																							
12	6	0.42	25	1.59																						1	0.05
14	15	1.50	61	5.92																							
16	35	4.55	108	13.87																							
18	80	13.60	203	30.52																							
20	141	29.61	330	69.30																						1	0.15
22	194	50.44	453	121.87				1	0.20																	1	0.24
24	259	85.47	553	171.43					1	0.20	2	0.40	9	1.80			1	0.20						69	13.80		
26	336	127.68	544	195.84				1	0.29			1	0.26	6	1.56	1	0.26							64	16.64		
28	399	183.54	494	202.36				1	0.40					2	0.66				1	0.33	1	0.33		38	12.54		
30	374	190.74	259	119.05										1	0.37			1	0.37					21	7.77		
32	310	179.80	163	84.72										1	0.45									12	5.40		
34	241	161.47	70	39.90										1	0.50									14	7.00		
36	159	122.43	21	13.23	1	0.67								1	0.62	1	0.62							13	8.06		
38	104	89.44	11	7.74	1	0.79																		6	4.20		
40	84	84.84	4	3.08	1	0.80																		13	11.05		
42	58	64.96	4	3.36																				8	7.52		
44	24	30.96																						4	4.28		
46	15	21.90												1	1.20									3	3.42		
48	10	15.90																						5	6.40		
50	4	6.92																						1	1.32		
52	3	5.79																						2	2.90		
54	1	2.14																									
56	1	2.05				1	1.54																	1	1.56		
58																								1	1.64		
60																											
62																											
64																											
66																											
68																											
70																											
計	2,853	1,476.15	3,309	1,084.00	4	3.80	3	0.89	1	0.20	3	0.66	22	7.16	2	0.88	2	0.57	1	0.33	1	0.33	275	115.50	3	0.44	

6,479	2,690.91
-------	----------

立木物件位置図

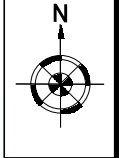
(売払番号1号)

三ツ足山 1048林班と小班

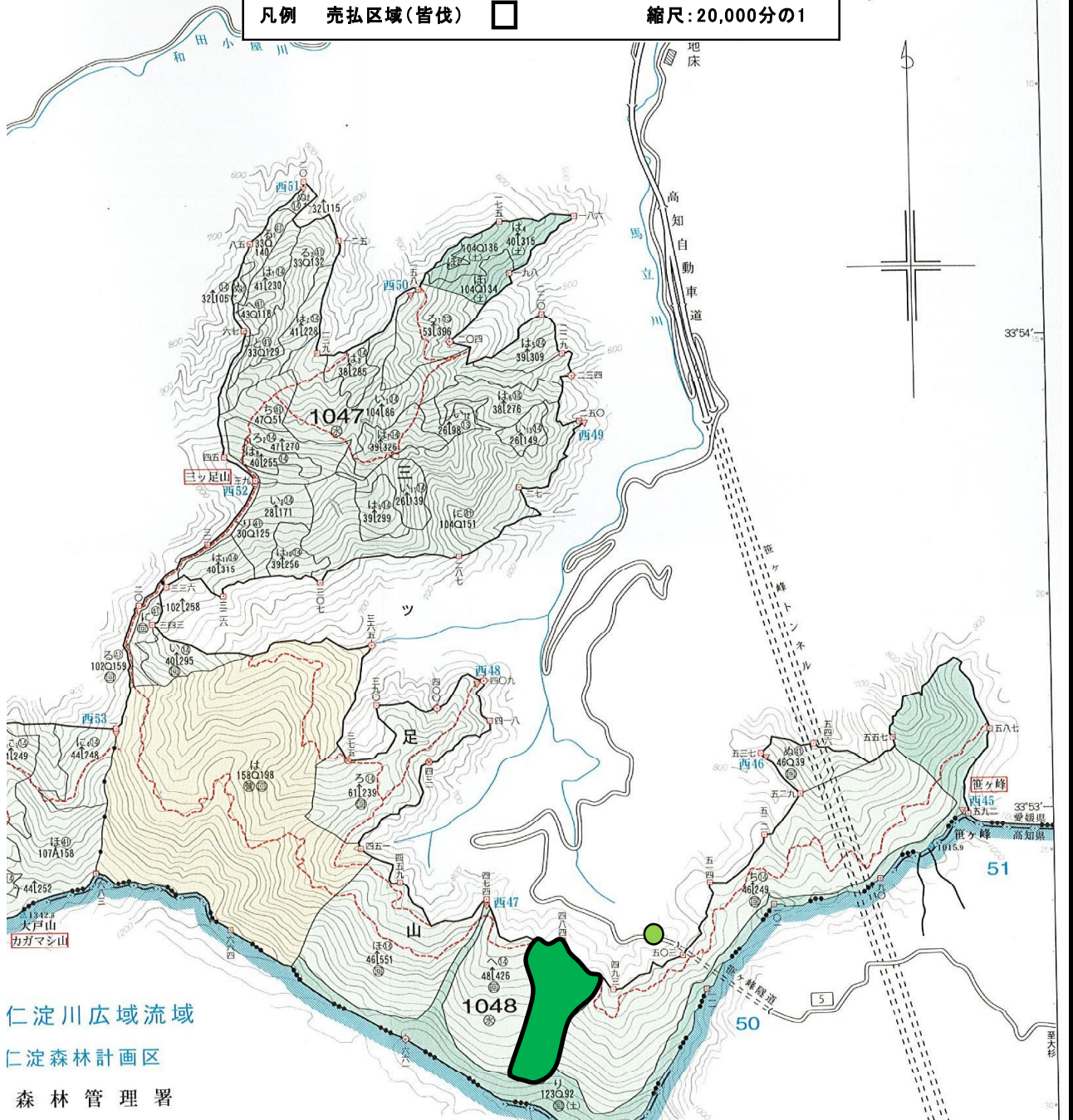
面積:10.13ha

凡例 売払区域(皆伐) □

縮尺:20,000分の1



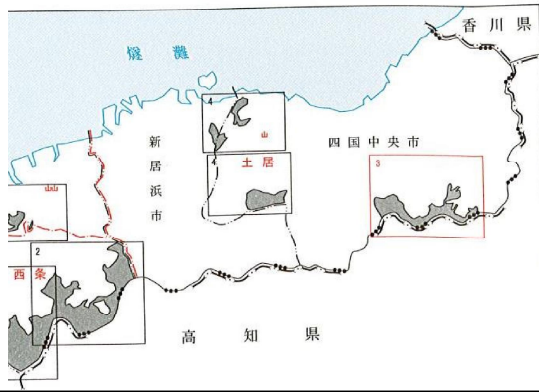
下り付



仁淀川広域流域

仁淀森林計画区

森林管理署



凡例	
選木土場	●

長岡郡

大豊町

土居担当区

立木物件位置図

(売払番号1号)

三ツ足山 1048林班と小班

面積:10.13ha

凡例 売払区域(皆伐) □



縮尺:5,000分の1

