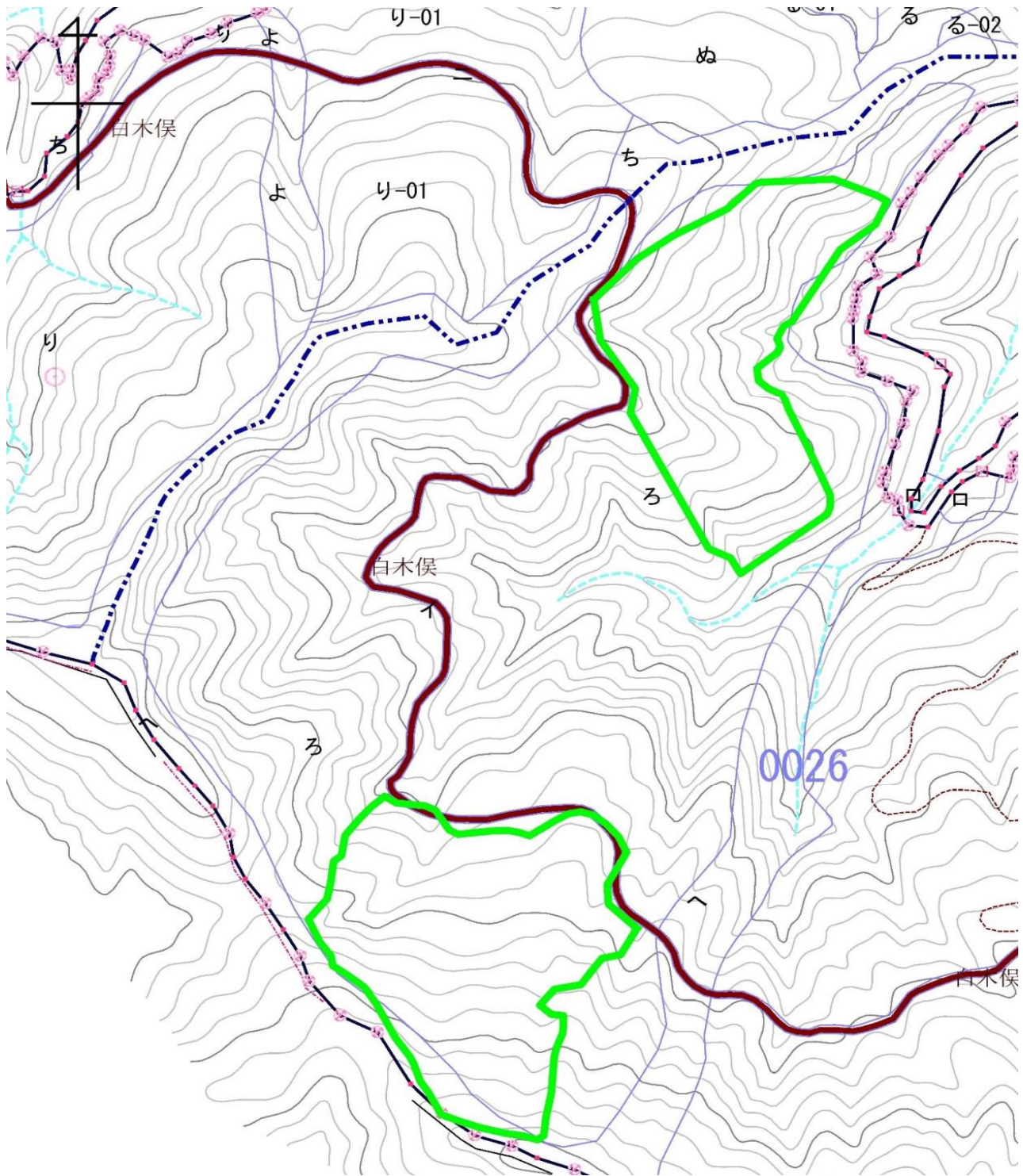


令和6年度 造林事業（下刈）請負実行箇所位置図



国有林	林小班	区域面積 (h a)	控除等面積 (h a)	契約面積 (h a)
新村	26ろ	5.48		5.48
〃	26ろ	5.18		5.18
計		10.66		10.66

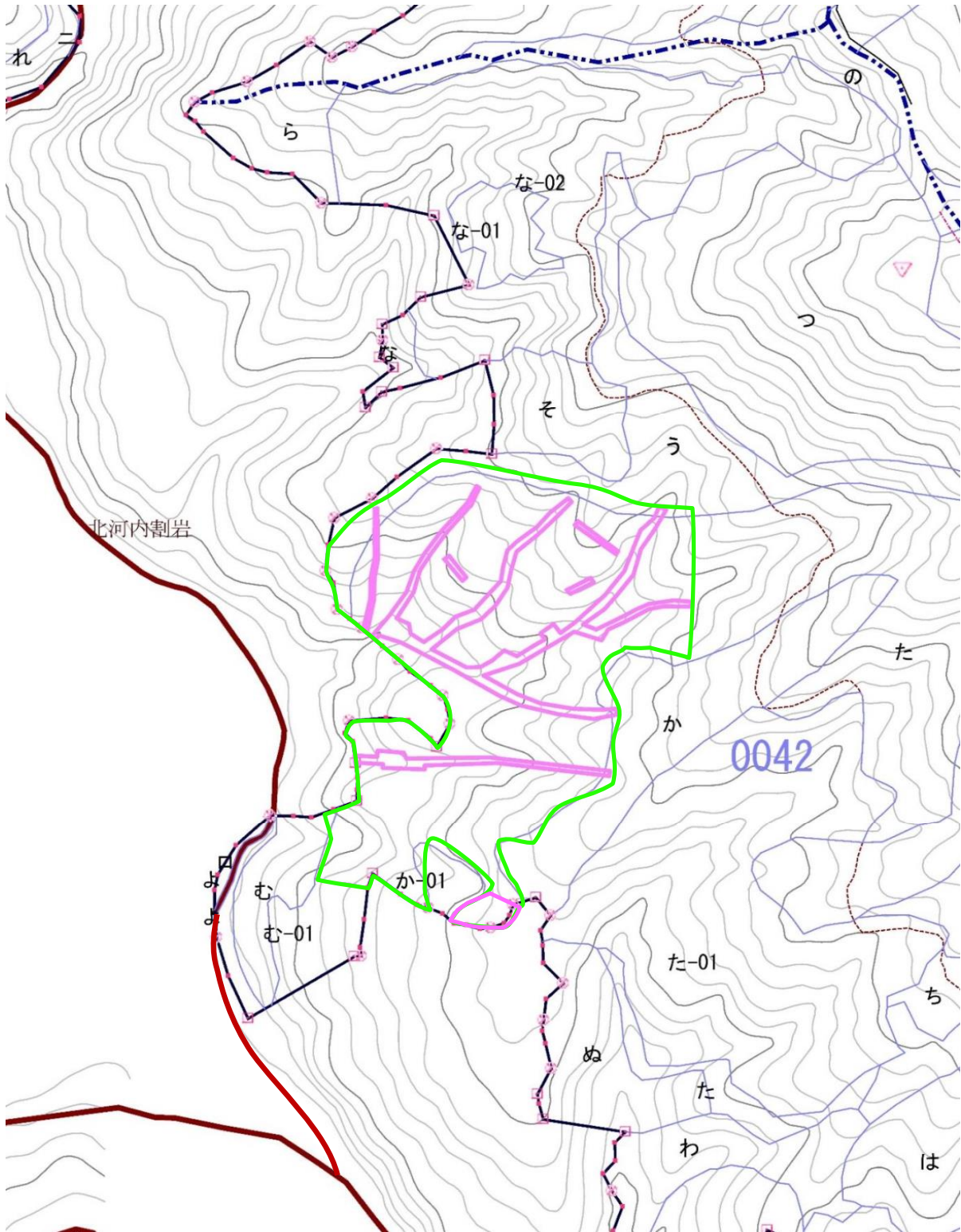
凡 例

実行箇所 

S = 1 / 5, 000

作成者 農林水産技官 志戸 祐二

令和6年度 造林事業（下刈）請負実行箇所位置図



国有林	林小班	区域面積 (h a)	控除等面積 (h a)	契約面積 (h a)
割岩河内	42た	9.82	1.15	8.67
計		9.82		8.67

凡 例


実行箇所 

除地等   
S=1/5, 000

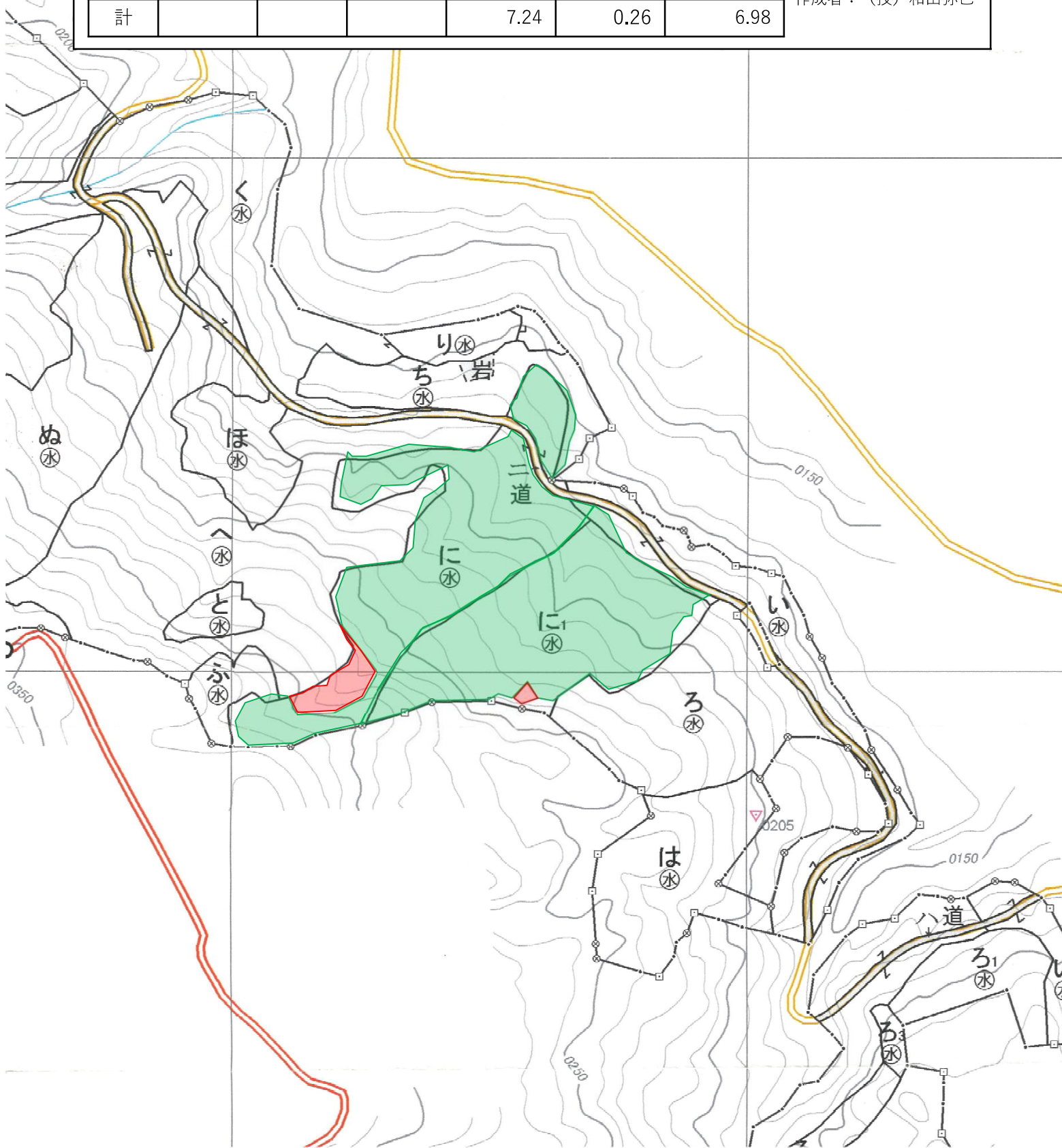
作成者 農林水産技官 志戸 祐二

令和6年度 造林事業（下刈）請負実行箇所 実測図兼位置図







記番	作業種	国有林	林小班	区域面積 (h a)	控除面積 除地等	契約面積 (h a)
	下 刈	小松	59に	3.92	0.24	3.68
			59に1	3.32	0.02	3.30
計				7.24	0.26	6.98

凡 例	
実行区域	
除 地	
林道等	

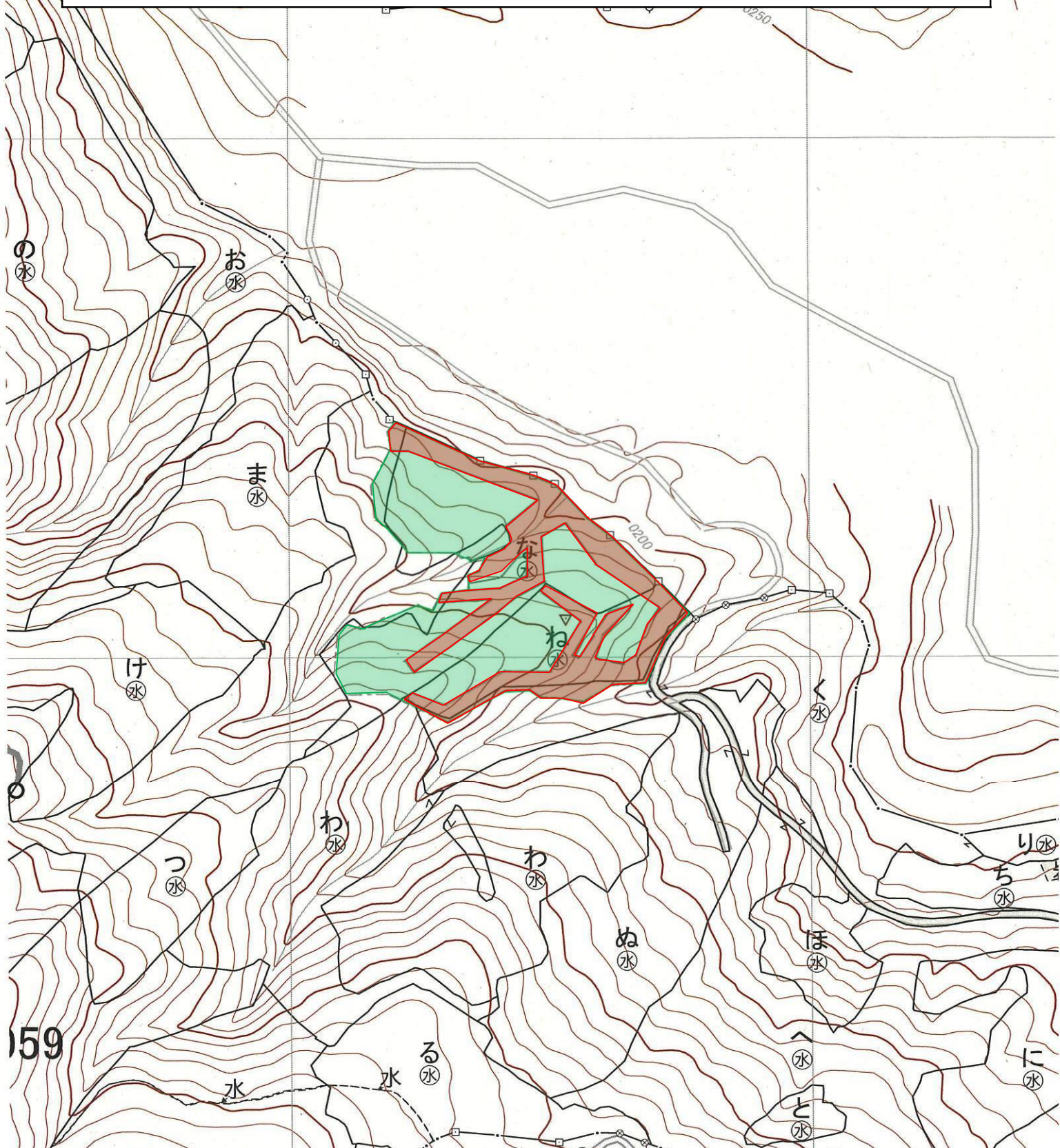
作成者：（技）和田弥己



令和6年度 造林事業（下刈）請負実行箇所 実測図兼位置図

記番	作業種	国有林	林小班	区域面積 (h a)	控除面積 除地等	契約面積 (h a)	凡 例	
							実行区域	除 地
	下 刈	小松	59ね	1.80	0.56	1.24		
	〃	〃	59な	3.41	0.95	2.46		
								
計				5.21	1.51	3.70		

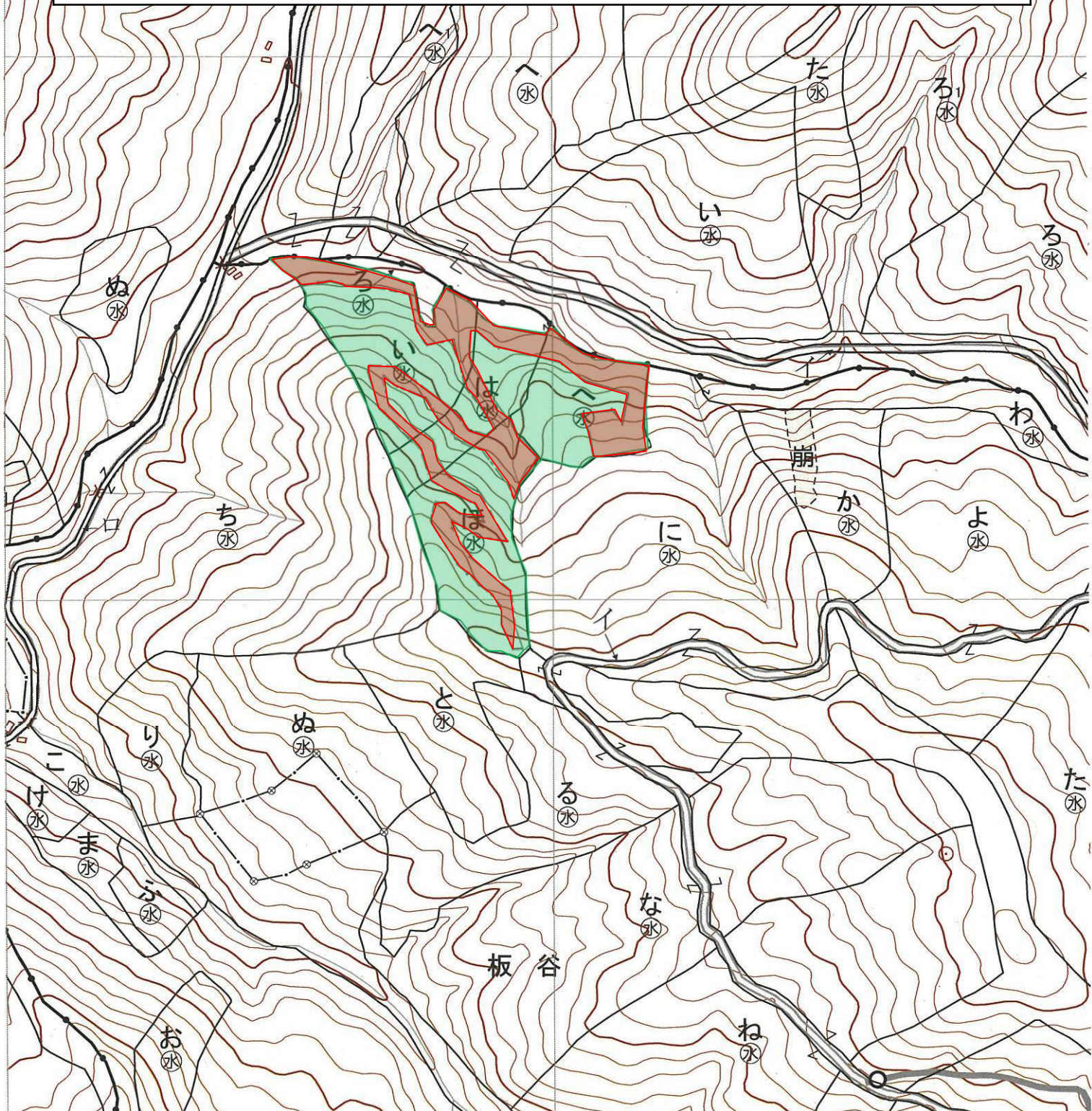
作成者：(技) 和田弥己



令和6年度 造林事業（下刈）請負実行箇所 実測図兼位置図

記番	作業種	国有林	林小班	区域面積 (h a)	控除面積 除地等	契約面積 (h a)	凡 例	
							実行区域	除 地
	下 刈	板谷	98い	1.82	0.48	1.34		
	〃	〃	98は	0.86	0.21	0.65		
	〃	〃	98ほ	1.64	0.45	1.19		
	〃	〃	98へ	0.98	0.38	0.60		
計				5.30	1.52	3.78		

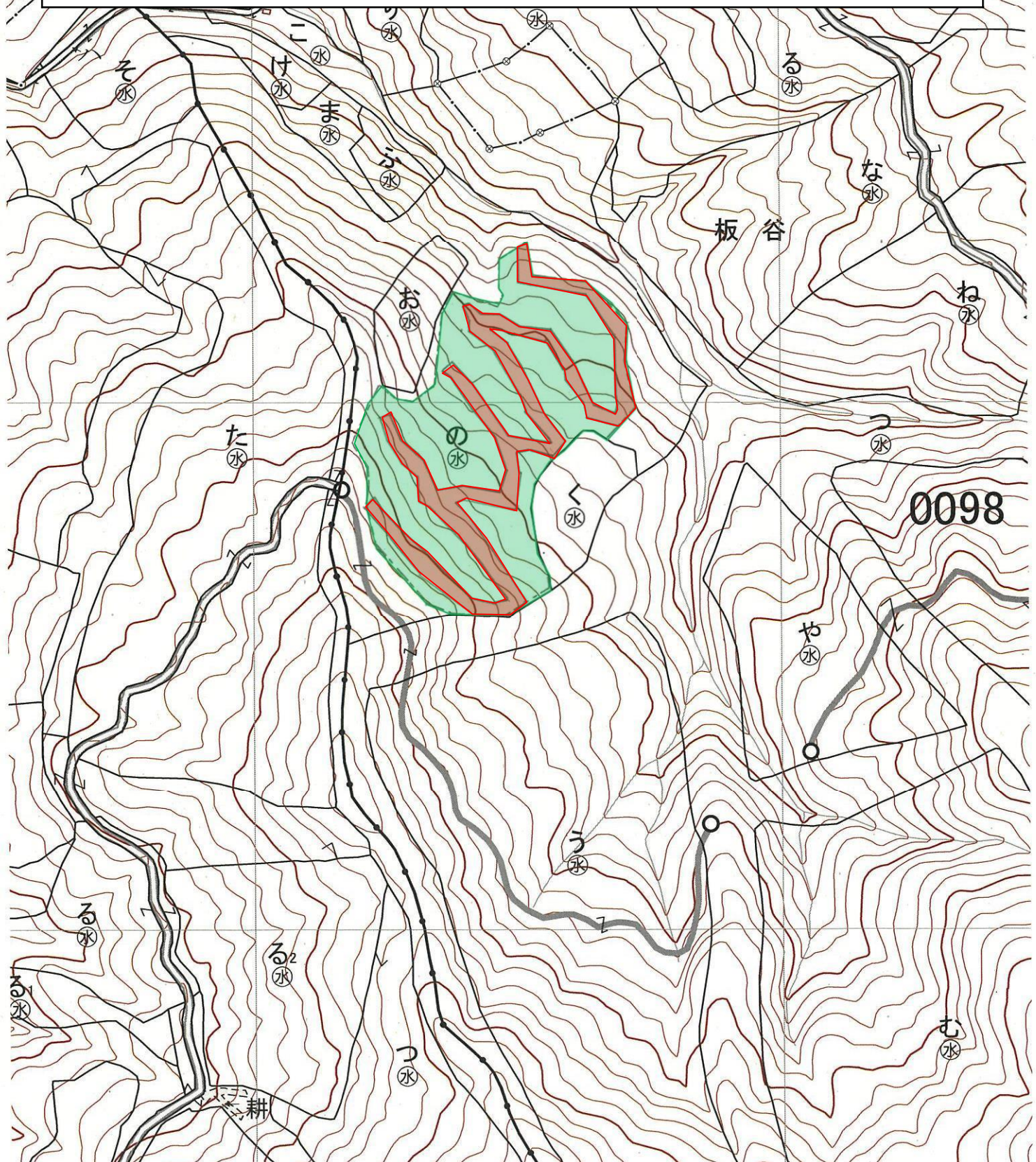
作成者：(技) 和田弥己




# 令和6年度 造林事業（下刈）請負実行箇所 実測図兼位置図

記番	作業種	国有林	林小班	区域面積 (h a)	控除面積 除地等	契約面積 (h a)	凡 例	
							実行区域	除 地
	下 刈	板谷	98の	5.55	1.22	4.33		
計				5.55	1.22	4.33		

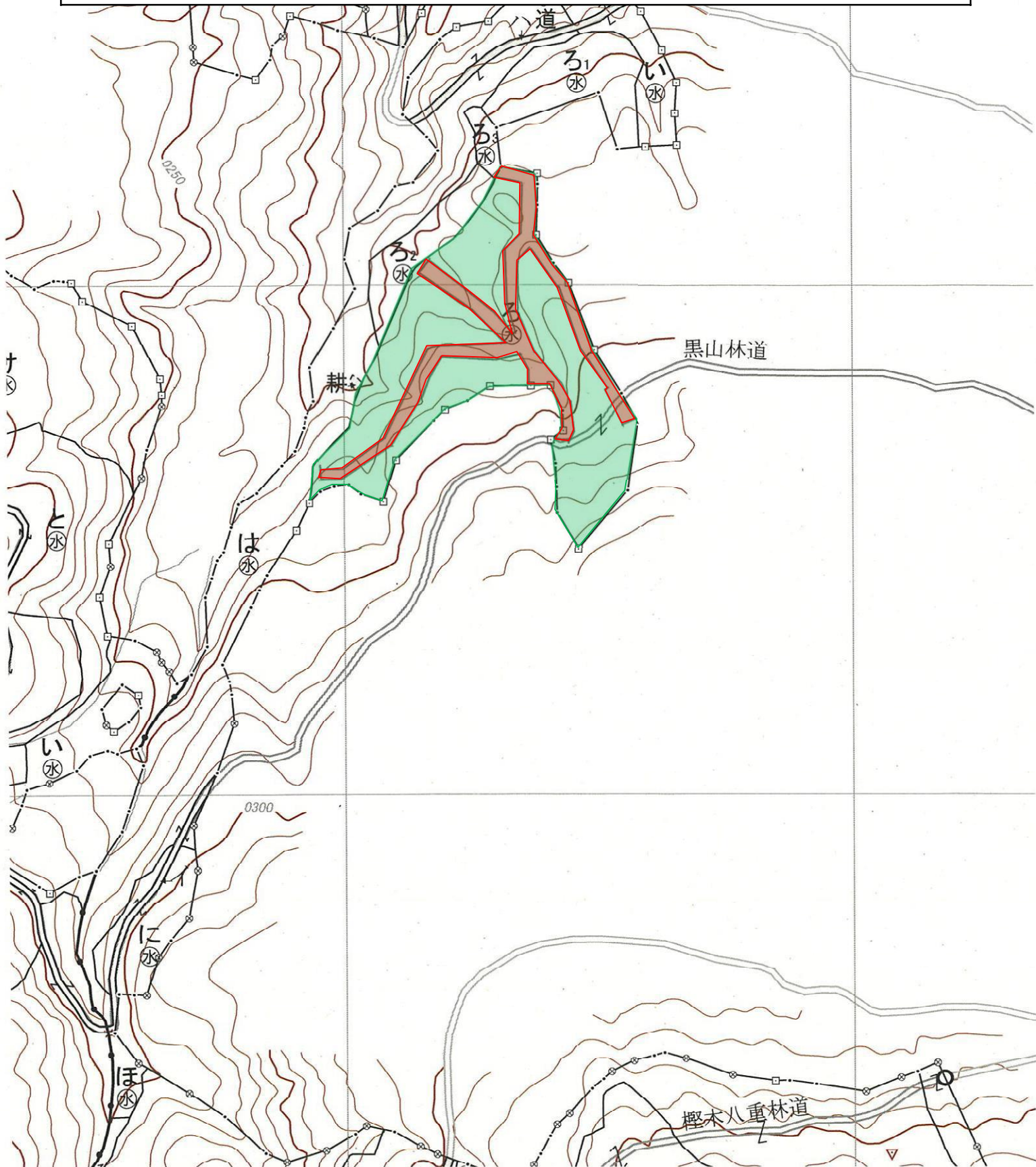
作成者：(技) 和田弥己

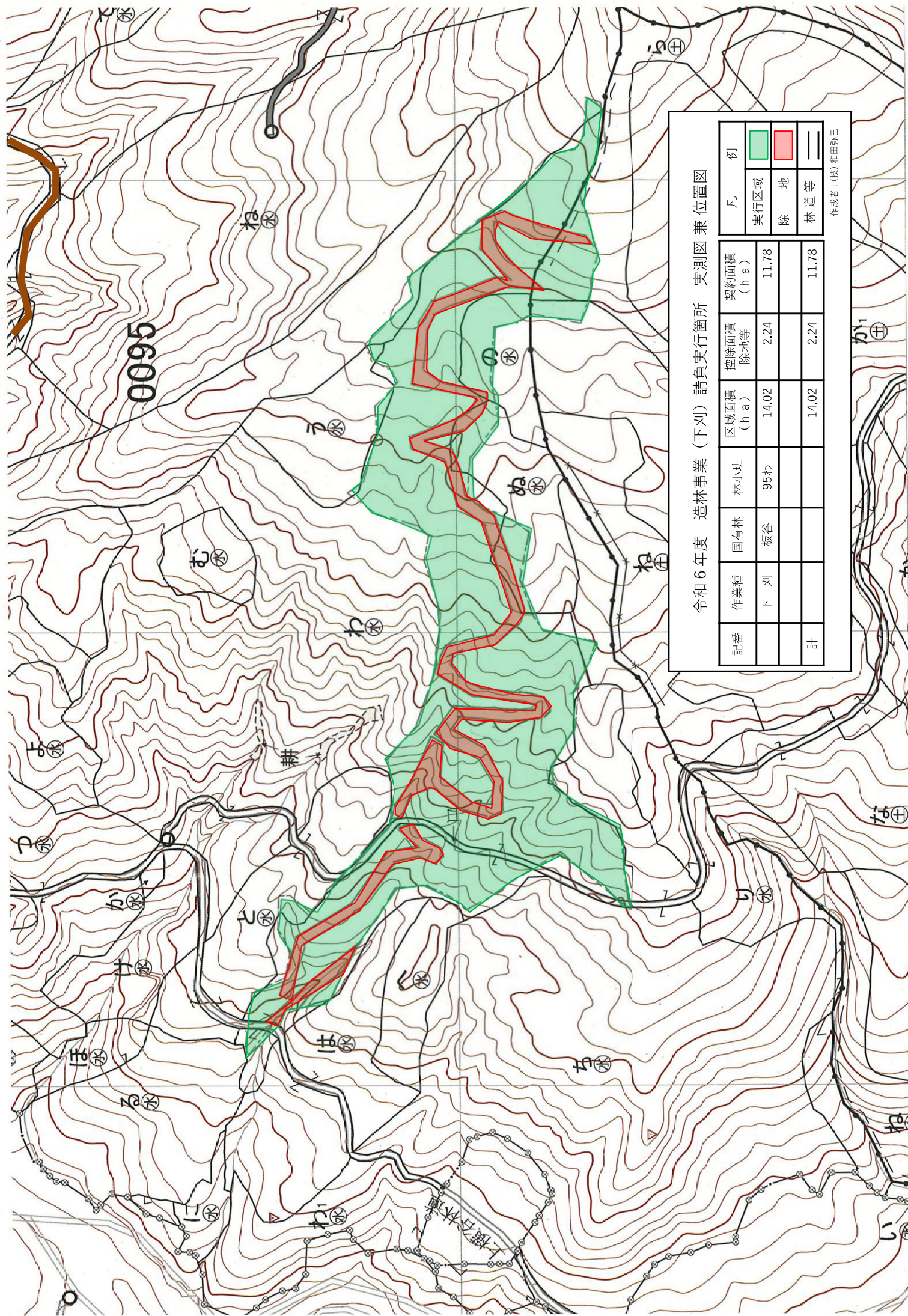


令和6年度 造林事業（下刈）請負実行箇所 実測図兼位置図

記番	作業種	国有林	林小班	区域面積 (h a)	控除面積 除地等	契約面積 (h a)	凡 例	
							実行区域	除 地
	下刈	小松	57ろ	4.72	1.05	3.67		
								
計				4.72	1.05	3.67		

作成者：(技) 和田弥己





0095





令和6年度 造林事業（下刈）請負実行箇所 実測図兼位置図

凡 例		契約面積 (ha)	
実行区域	<span style="background-color: #90EE90; border: 1px solid black; display: inline-block; width: 15px; height: 10px;"></span>	控除面積 除地等	2.24
除 地	<span style="background-color: #FF6347; border: 1px solid black; display: inline-block; width: 15px; height: 10px;"></span>	区域面積 (ha)	14.02
林道等	<span style="border-bottom: 2px solid black; display: inline-block; width: 15px;"></span>	林小班	95㌔
		国有林	板谷
		作業種	下 刈
計		区域面積 (ha)	14.02
		控除面積 除地等	2.24
		契約面積 (ha)	11.78
		林道等	11.78

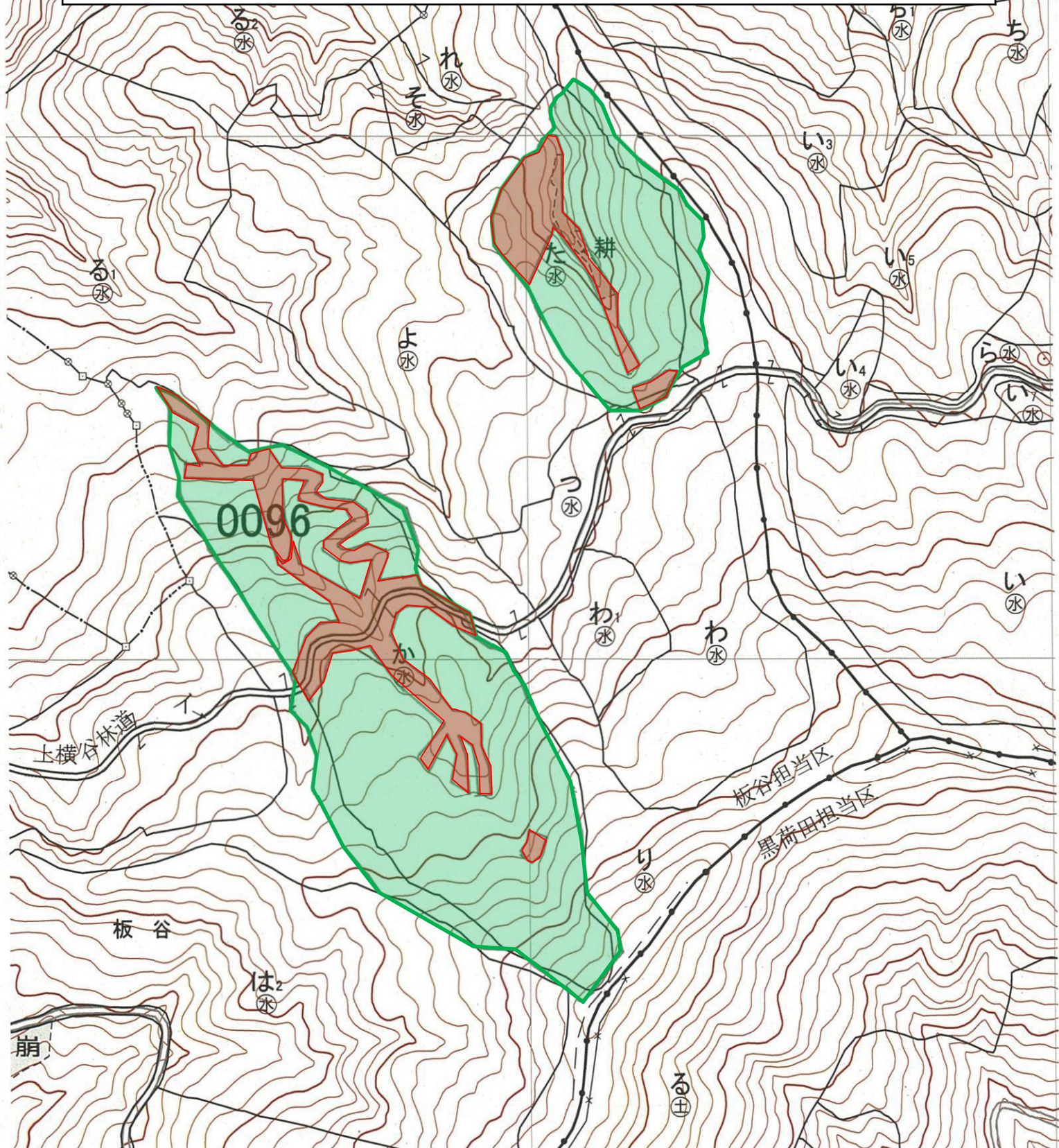
作成者：(株)和田弥己



令和6年度 造林事業（下刈）請負実行箇所 実測図兼位置図

記番	作業種	国有林	林小班	区域面積 (h a)	控除面積 除地等	契約面積 (h a)	凡 例	
							実行区域	除 地
	下刈	板谷	96か	10.55	1.67	8.88		
	〃	〃	96た	4.15	0.81	3.34		
計				14.70	2.48	12.22		

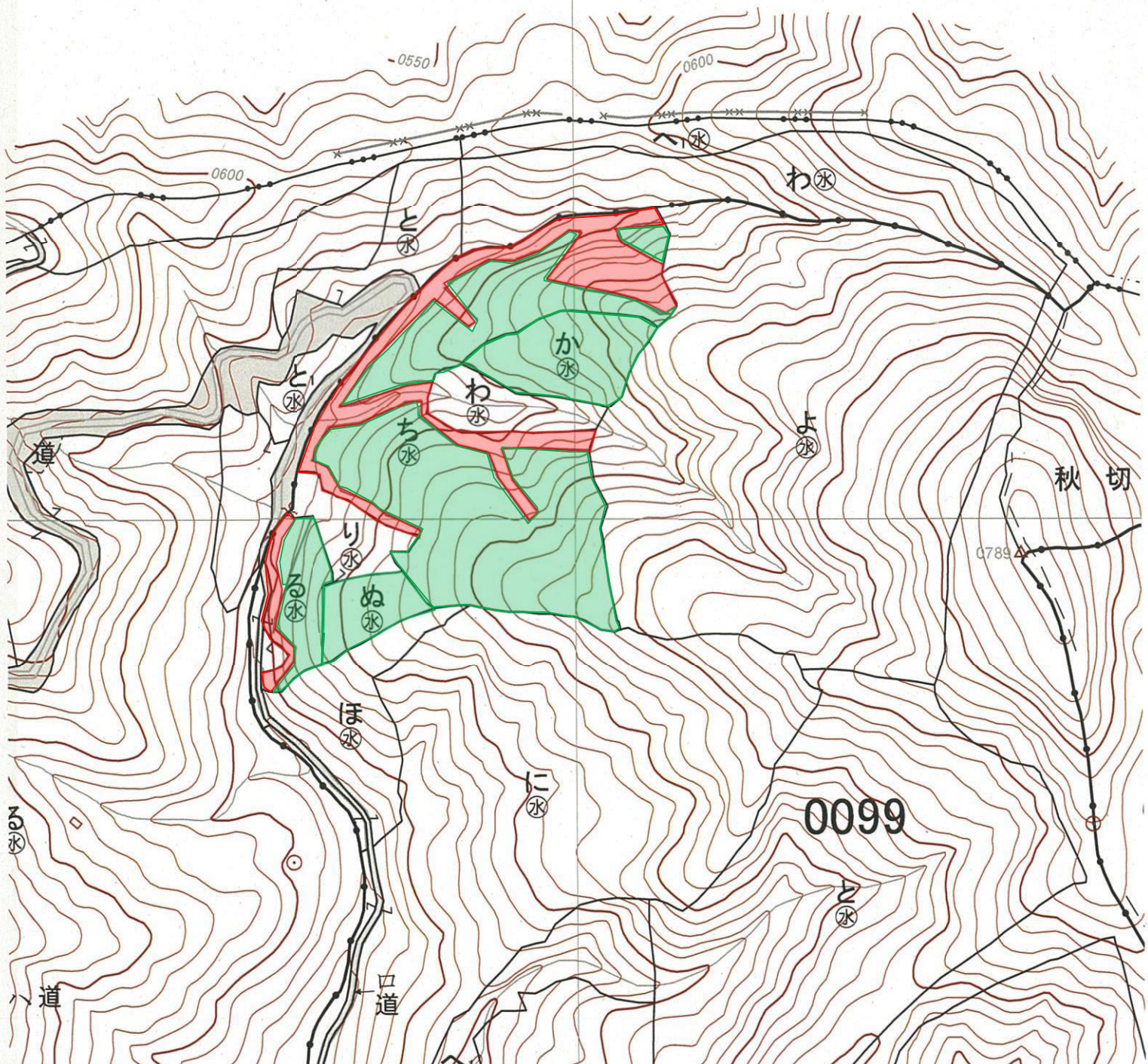
作成者：(技) 和田弥己



令和6年度 造林事業（下刈）請負実行箇所 実測図兼位置図

記番	作業種	国有林	林小班	区域面積 (h a)	控除面積 除地等	契約面積 (h a)	凡 例	
							実行区域	除 地
	下刈	板谷	99ち	5.73	1.39	4.34		
	〃	〃	99ぬ	0.46	0.00	0.46		
	〃	〃	99る	0.59	0.17	0.42		
	〃	〃	99か	0.85	0.00	0.85		
計				7.63	1.56	6.07		

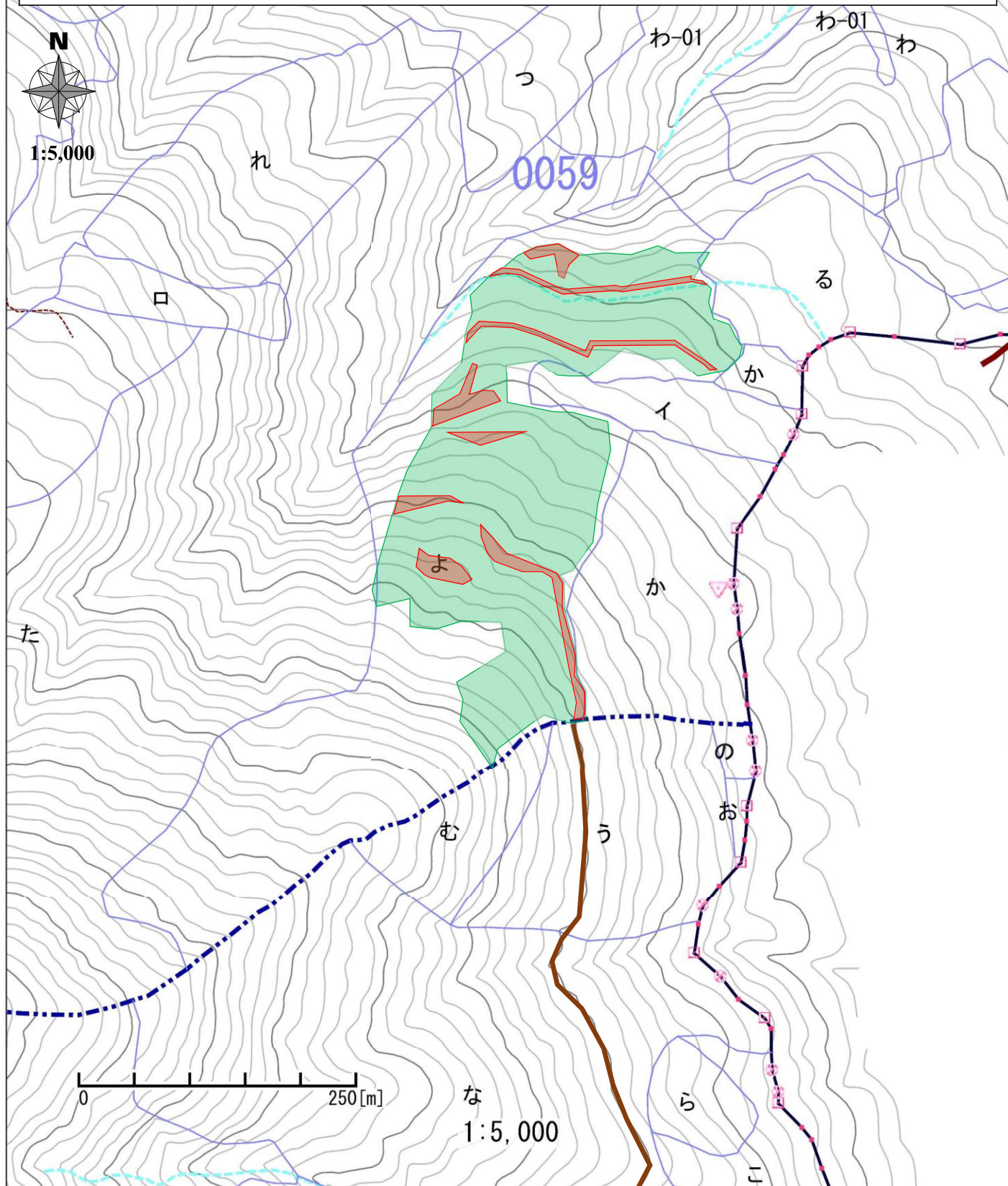
作成者：(技) 和田弥己



# 令和6年度 造林事業（下刈）請負実行箇所 実測図兼位置図

記番	作業種	国有林	林小班	区域面積 (h a)	控除面積除 地等	契約面積 (h a)	凡 例	
							実行区域	除 地
	下 刈	板谷	59よ	6.71	0.71	6.00		
								
計				6.71	0.71	6.00		

作成者：(技) 和田弥己

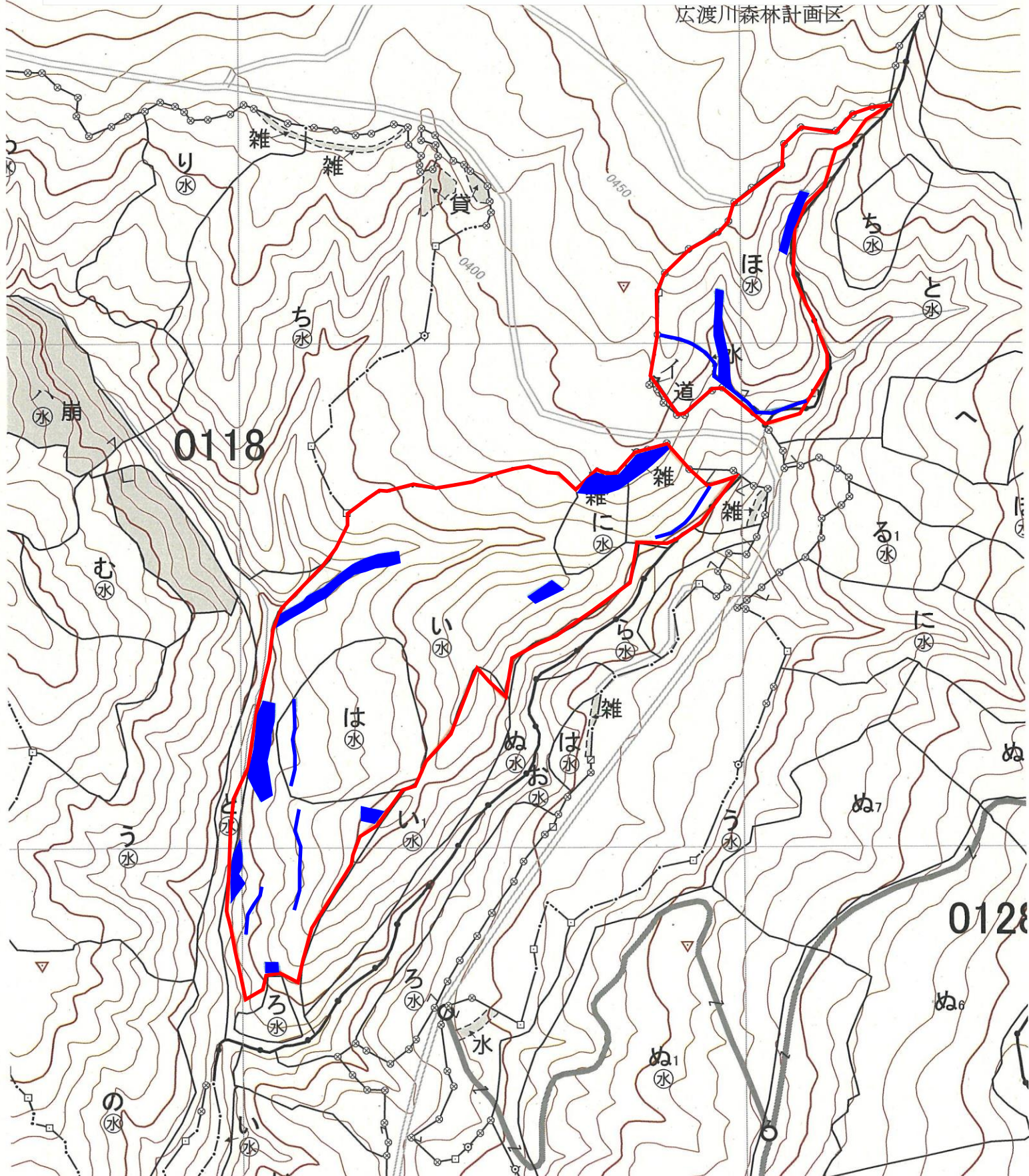


令和6年度 造林事業(下刈)請負実行箇所 実測図兼位置図

作業区分	国有林	林小班	区域面積(ha)	除地面積(ha)	実行面積(ha)	備考
全刈	秋切谷	118い	7.71	0.74	6.97	
全刈	秋切谷	118は	1.90	0.05	1.85	
全刈	秋切谷	118に	0.47	0.04	0.43	
全刈	秋切谷	118ほ	3.78	0.25	3.53	
作成者:(技) 三國卓裕		計	13.86	1.08	12.78	

1:5000

凡例	実行区域(全刈)	
	除地	
	林道等	
	作業道	

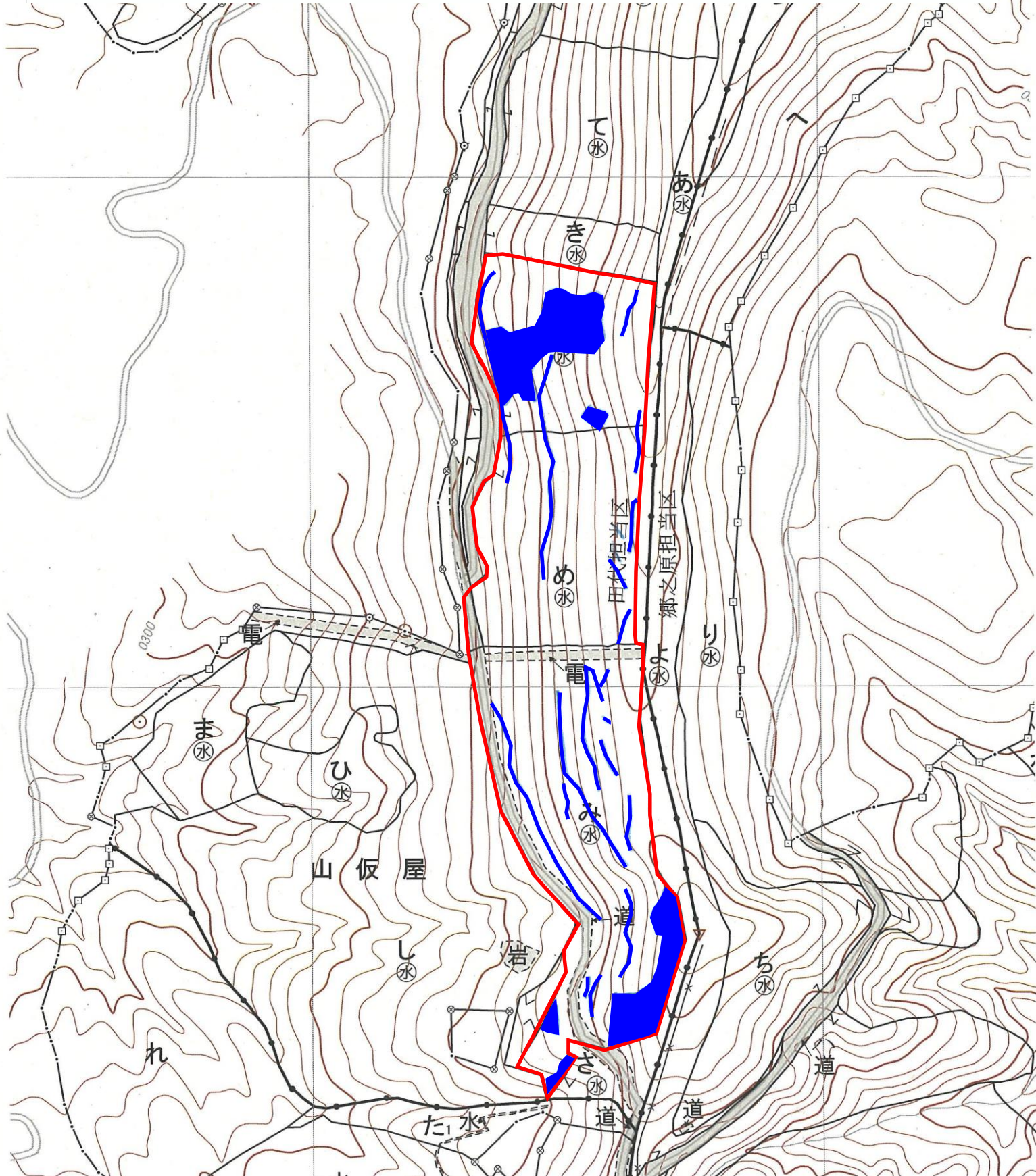


令和6年度 造林事業(下刈)請負実行箇所 実測図兼位置図

作業区分	国有林	林小班	区域面積 (ha)	除地面積 (ha)	実行面積 (ha)	備考
全刈	山仮屋	123ゆ	2.90	0.74	2.16	
全刈	山仮屋	123め	3.48	0.10	3.38	
全刈	山仮屋	123み	5.20	0.68	4.52	
作成者: (技) 三國卓裕			計	11.58	1.52	10.06

1:5,000

凡 例	実行区域(全刈)	
	除地	
	林道等	
	作業道	

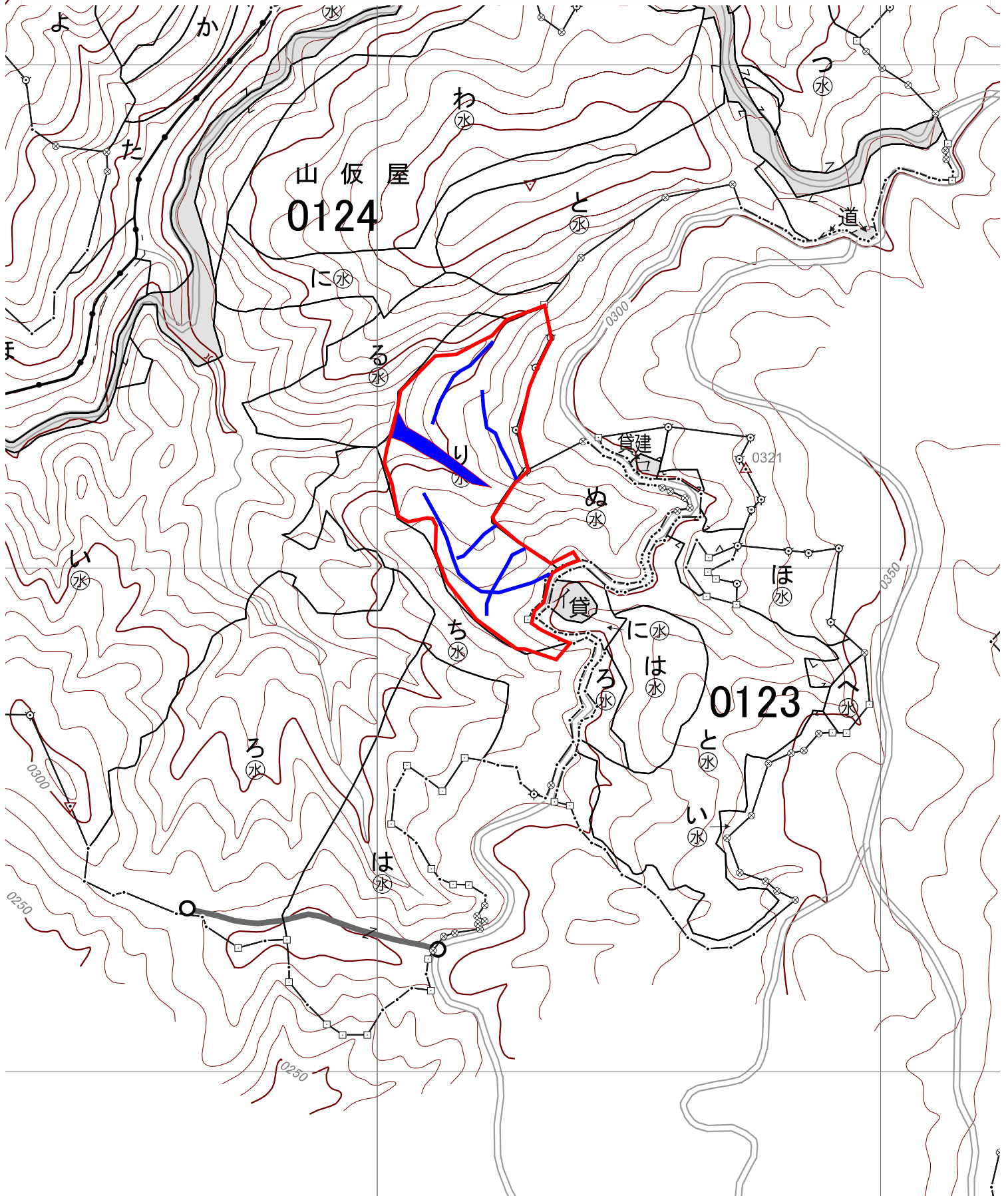


令和6年度 造林事業(下刈)請負実行箇所 実測図兼位置図

作業区分	国有林	林小班	区域面積(ha)	除地面積(ha)	実行面積(ha)	備考
全刈	山仮屋	124㍿	3.39	0.22	3.17	
作成者:(技) 三國卓裕		計	3.39	0.22	3.17	

1:5,000

凡	実行区域(全刈)	
例	除地	
	林道等	
	作業道	

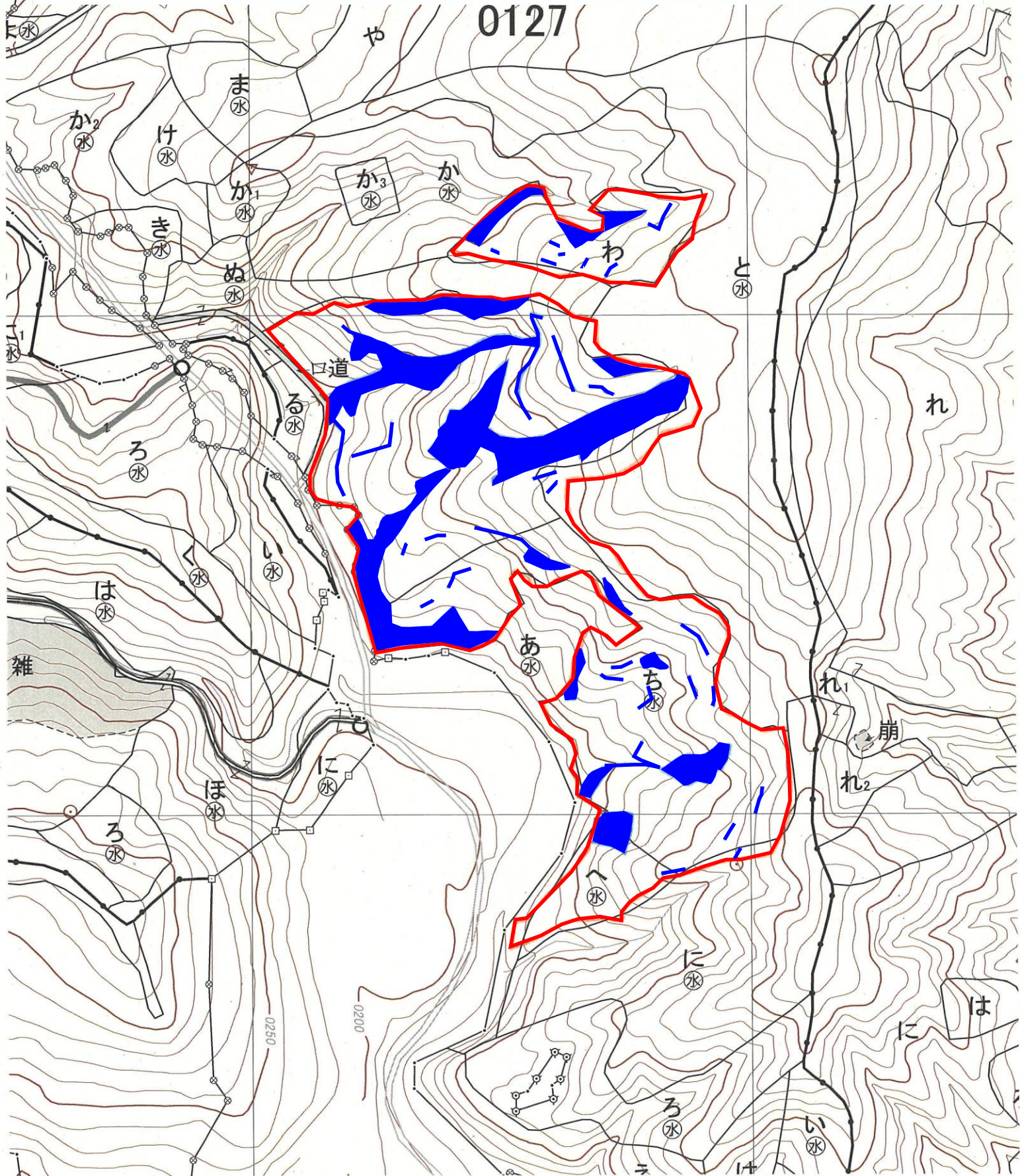


令和6年度 造林事業(下刈)請負実行箇所 実測図兼位置図

作業区分	国有林	林小班	区域面積(ha)	除地面積(ha)	実行面積(ha)	備考
全刈	和当地	127へ	0.70	0.01	0.69	
全刈	和当地	127ち	6.15	0.88	5.27	
全刈	和当地	127り	7.68	2.04	5.64	
全刈	和当地	127わ	1.53	0.10	1.43	
作成者:(技) 三國卓裕		計	16.06	3.03	13.03	

1:5,000

凡 例	実行区域(全刈)	
	除地	
	林道等	
	作業道	

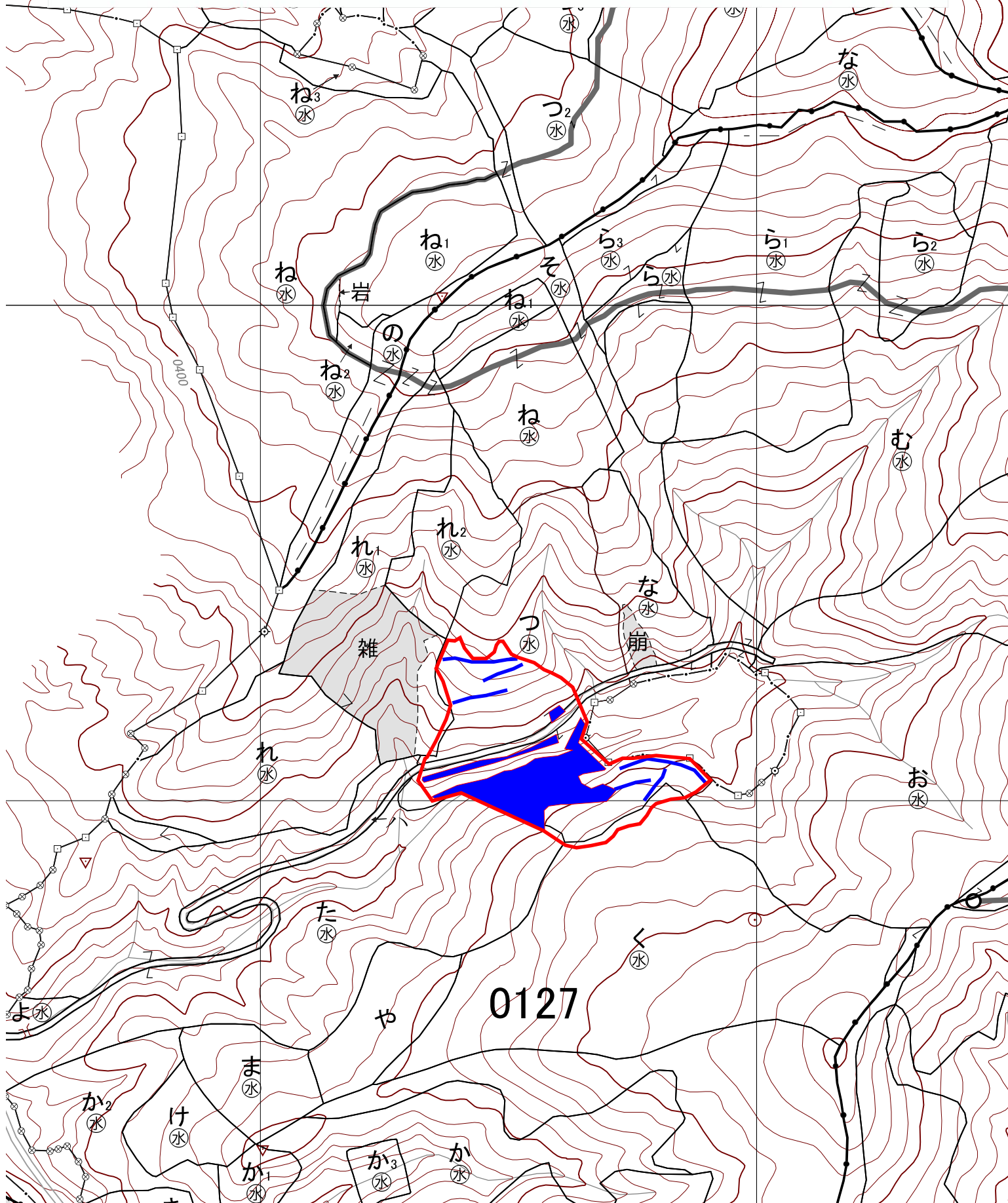


令和6年度 造林事業(下刈)請負実行箇所 実測図兼位置図

作業区分	国有林	林小班	区域面積 (ha)	除地面積 (ha)	実行面積 (ha)	備考
全刈	和当地	127つ	5.51	3.39	2.12	
作成者: (技) 三國卓裕		計	5.51	3.39	2.12	

1:5,000

凡例	実行区域(全刈)	
	除地	
	林道等	
	作業道	

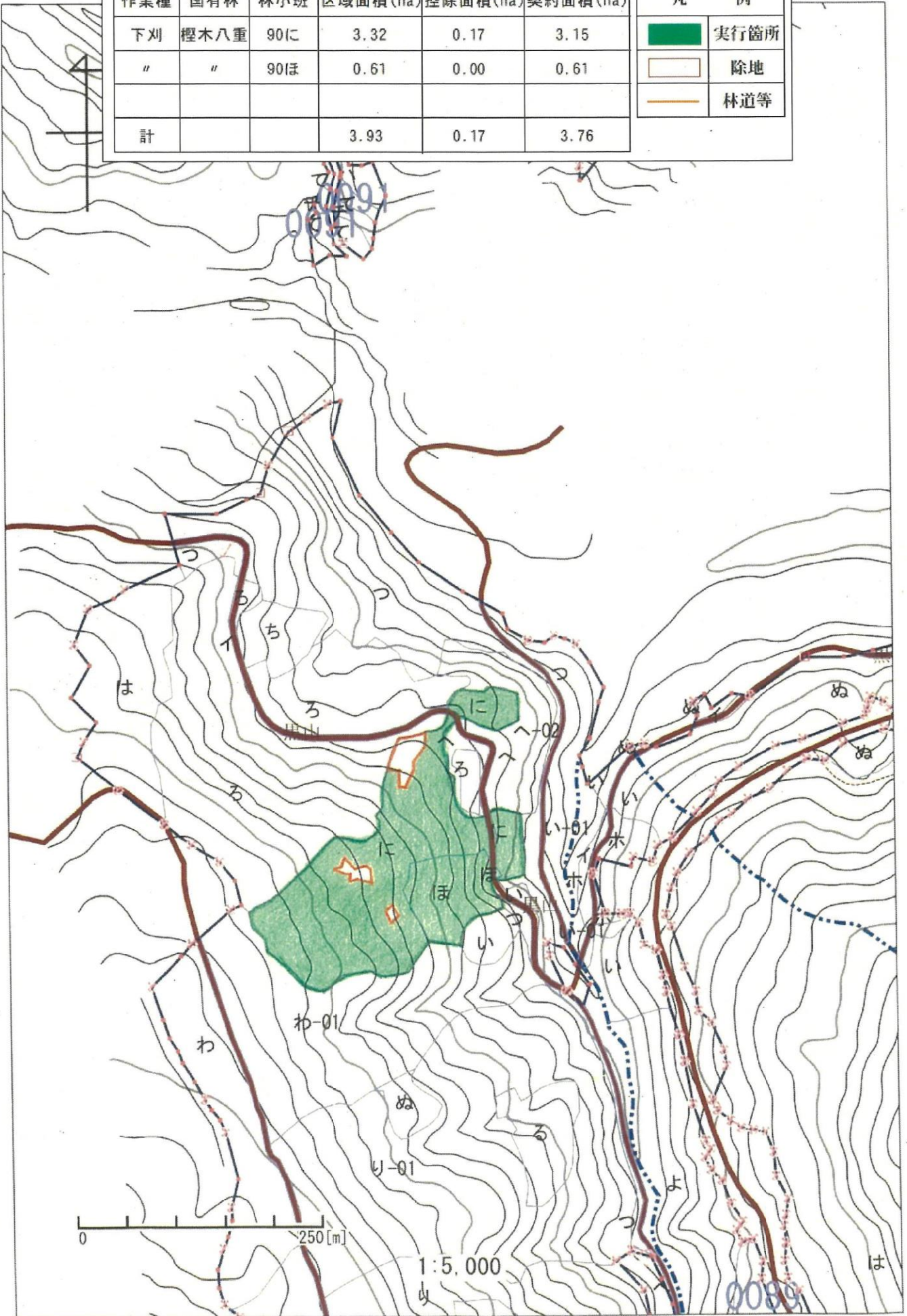




令和6年度 造林事業（下刈）請負実行箇所 実測図兼位置図

作業種	国有林	林小班	区域面積 (ha)	控除面積 (ha)	契約面積 (ha)
下刈	檜木八重	90に	3.32	0.17	3.15
"	"	90ほ	0.61	0.00	0.61
計			3.93	0.17	3.76

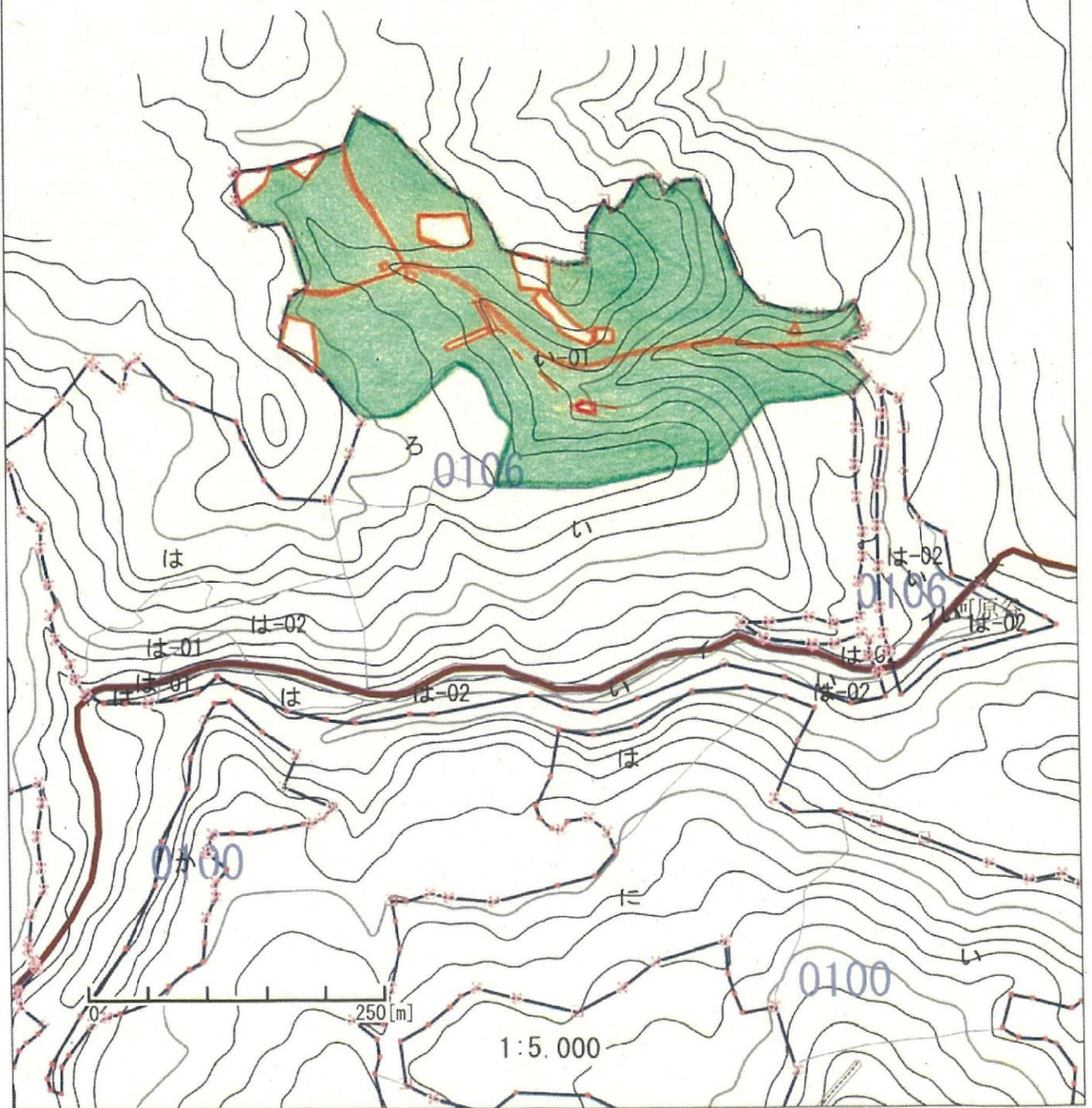
凡 例	
	実行箇所
	除地
	林道等



令和6年度 造林事業（下刈）請負実行箇所 実測図兼位置図

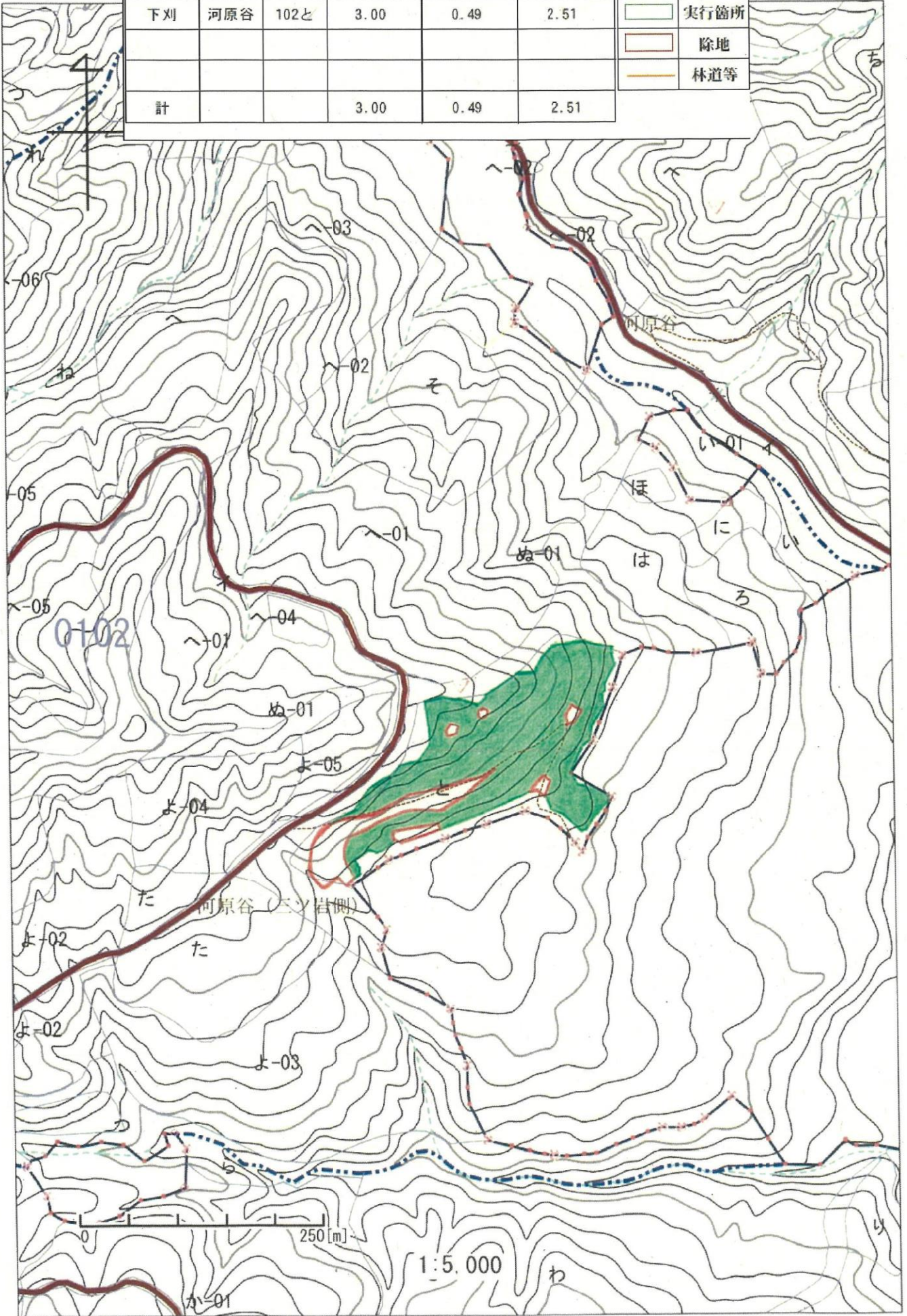
作業種	国有林	林小班	区域面積 (ha)	控除面積 (ha)	実行面積 (ha)
下刈	鎮瀬戸	106い1	9.03	0.78	8.25
計			9.03	0.78	8.25

凡 例	
	実行箇所
	除地
	林道等






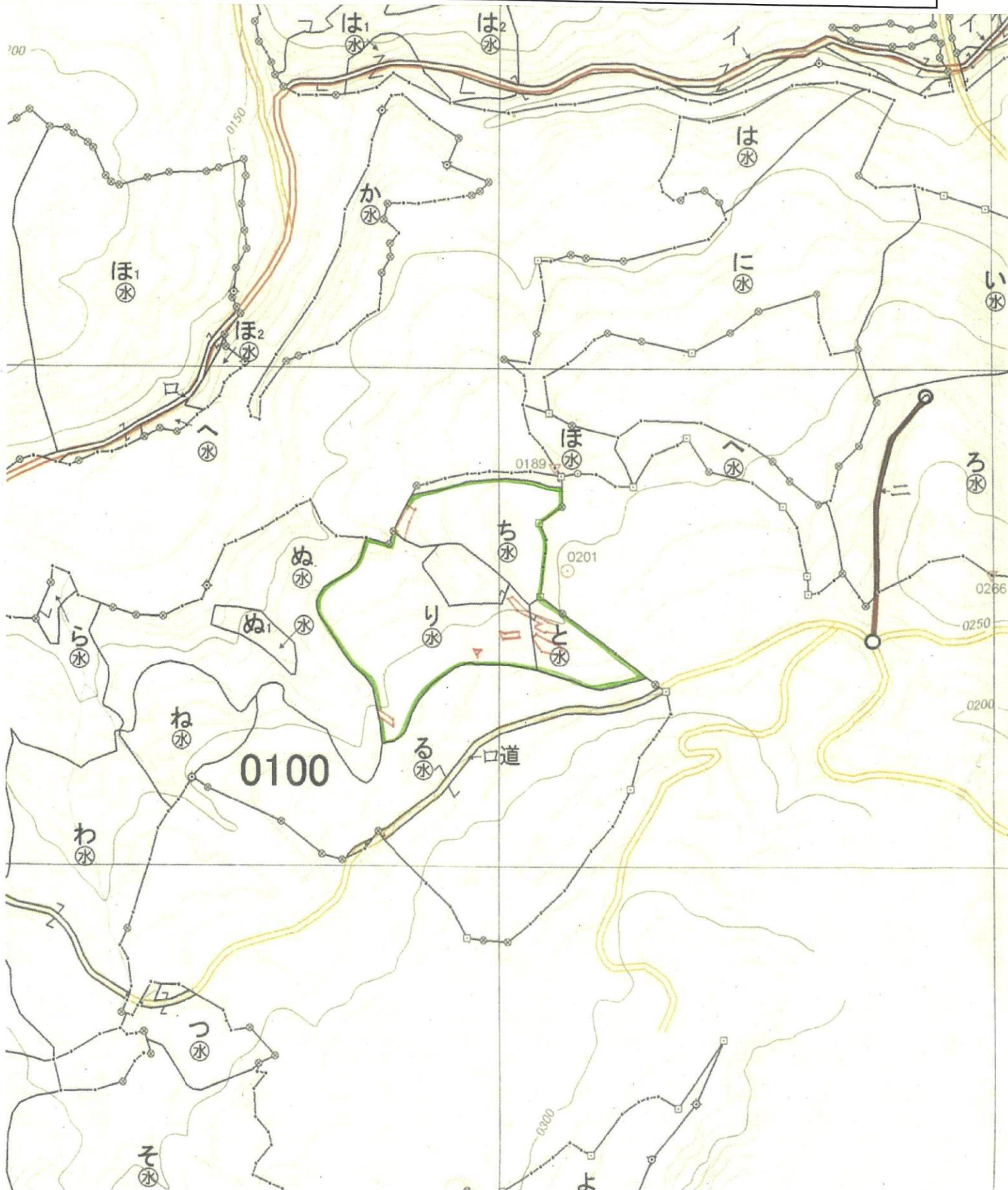
令和6年度 造林事業（下刈）請負実行箇所 実測図兼位置図

作業種	国有林	林小班	区域面積 (ha)	控除面積 (ha)	実行面積 (ha)	凡 例
下刈	河原谷	102と	3.00	0.49	2.51	 実行箇所
						 除地
						 林道等
計			3.00	0.49	2.51	



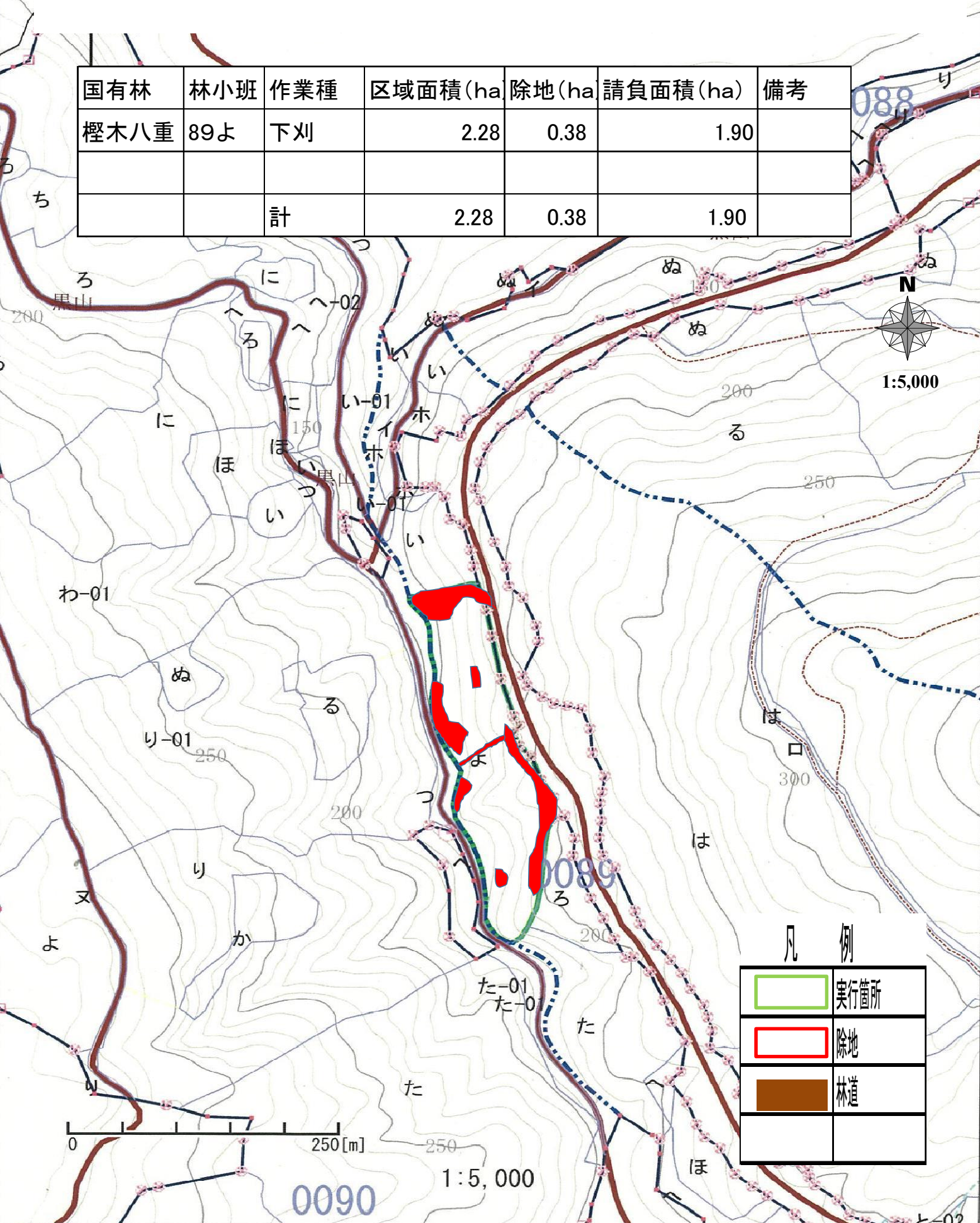
令和6年度 造林事業（下刈）請負実行箇所 実測図兼位置図

作業種	国有林	林小班	区域面積 (ha)	控除面積 (ha)	実行面積 (ha)	凡 例	
							実行箇所
下刈	小八重	100と	1.05	0.04	1.01		除地
"	"	100ち	1.04	0.04	1.00		林道等
計			4.57	0.11	4.46		



# 令和6年度 造林事業(下刈作業)請負位置図

国有林	林小班	作業種	区域面積(ha)	除地(ha)	請負面積(ha)	備考
檜木八重	89よ	下刈	2.28	0.38	1.90	
		計	2.28	0.38	1.90	





凡 例

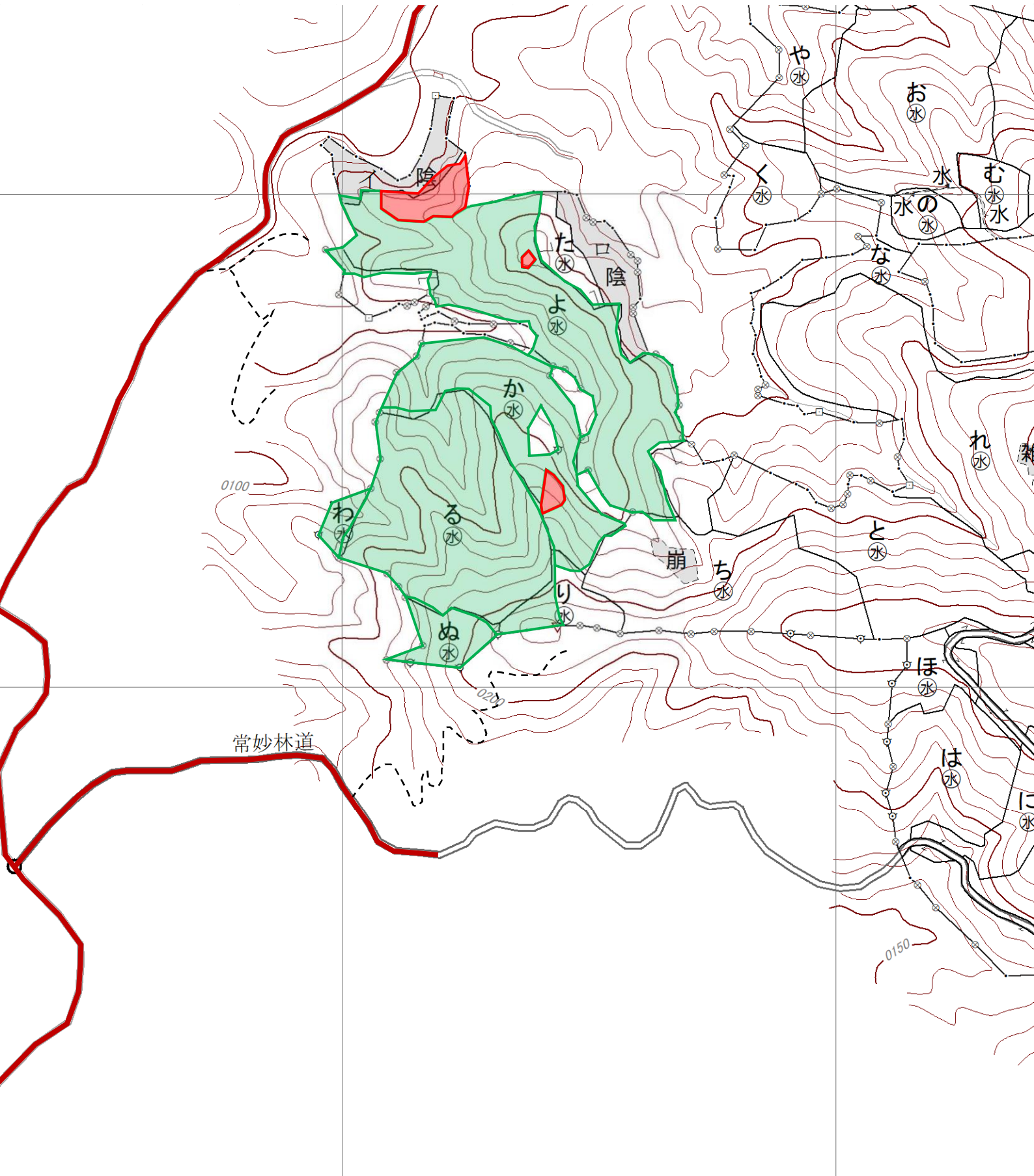
	実行箇所
	除地
	林道

# 令和6年度 造林事業(下刈) 請負箇所位置図兼実測図

作業種	国有林	林小班	区域面積	除地	契約面積
下刈	常妙	2037よ	3.99	0.36	3.63
〃	〃	2037か	1.87	0.06	1.81
〃	〃	2037る	3.53		3.53
〃	〃	2037わ	0.15		0.15
〃	〃	2037ぬ	0.45		0.45
計			9.99	0.42	9.57



凡 例	
区 域	
除 地	

縮尺 1/5,000

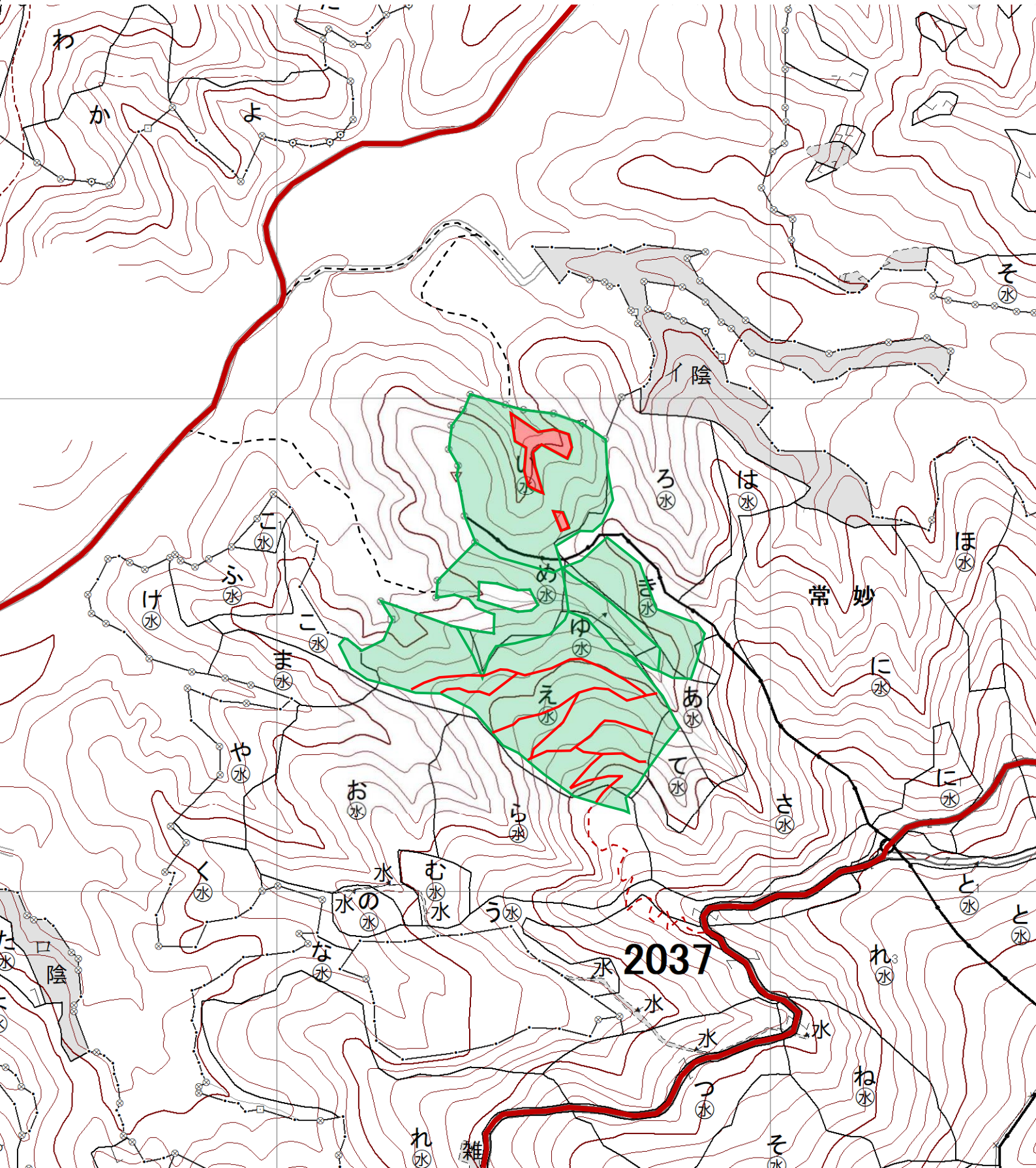


# 令和6年度 造林事業(下刈)請負箇所位置図兼実測図

作業種	国有林	林小班	区域面積	除地	契約面積
下刈	常妙	2037え	3.37	0.31	3.06
〃	〃	2037き	0.68		0.68
〃	〃	2037ゆ	0.36		0.36
〃	〃	2037め	0.79		0.79
〃	〃	2038い	2.06	0.21	1.85
計			7.26	0.52	6.74



凡 例	
区 域	
除 地	

縮尺 1/5,000

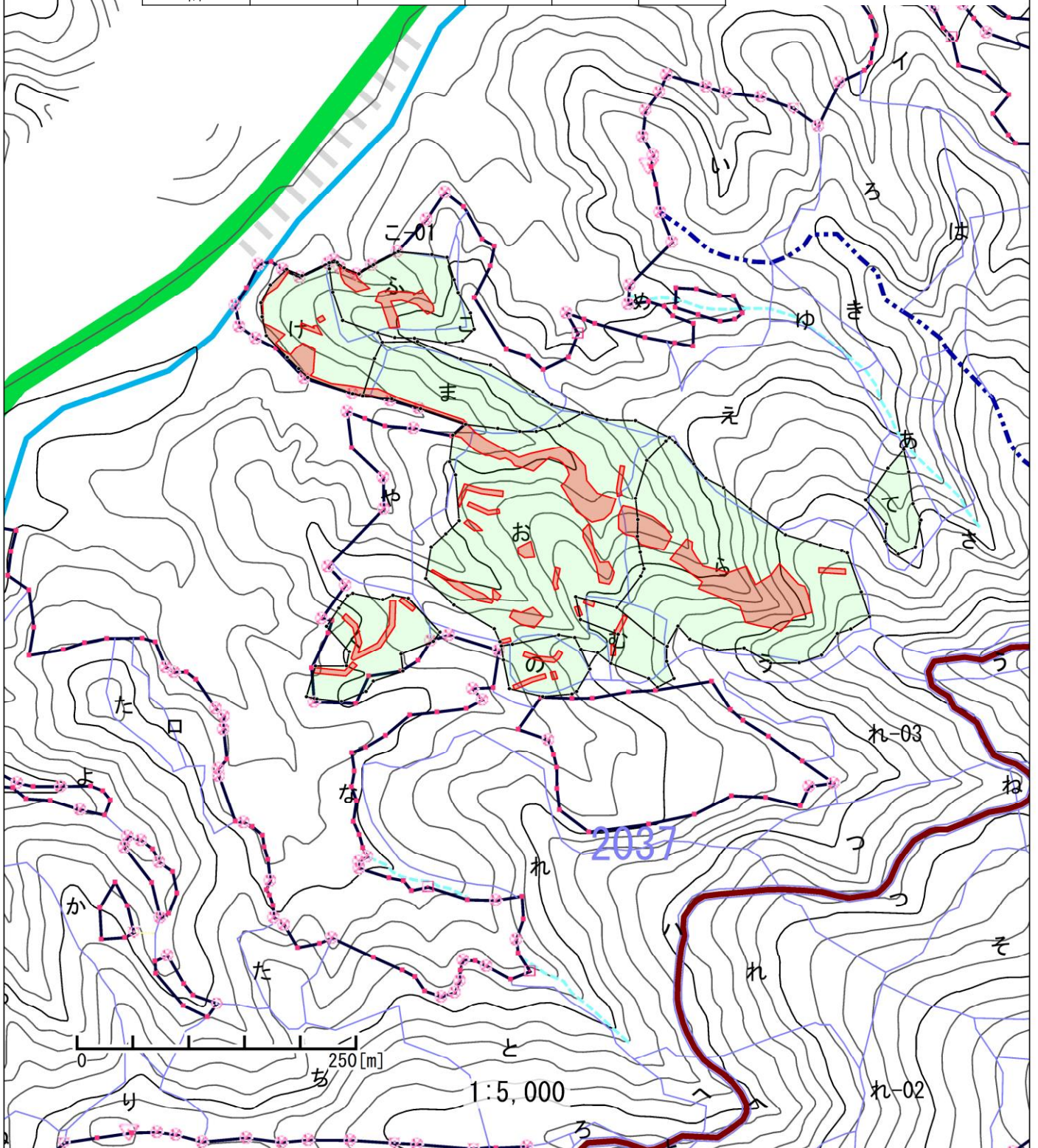


# 令和6年度 造林事業(下刈)請負箇所位置図兼実測図

作業種	国有林	林小班	区域面積	除地	契約面積
下刈	常妙	2037ら	2.56	0.47	2.09
〃	〃	2037む	0.28	0.01	0.27
〃	〃	2037の	0.34	0.03	0.31
〃	〃	2037お	3.16	0.49	2.67
〃	〃	2037く	0.61	0.08	0.53
〃	〃	2037ま	0.83	0.04	0.79
〃	〃	2037け	0.73	0.11	0.62
〃	〃	2037ふ	0.76	0.10	0.66
〃	〃	2037て	0.24		0.24
計			9.51	1.33	8.18

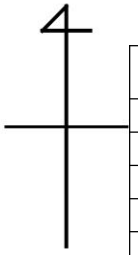
凡	例
区 域	
除 地	

縮尺 1/5,000







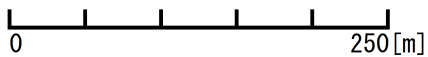
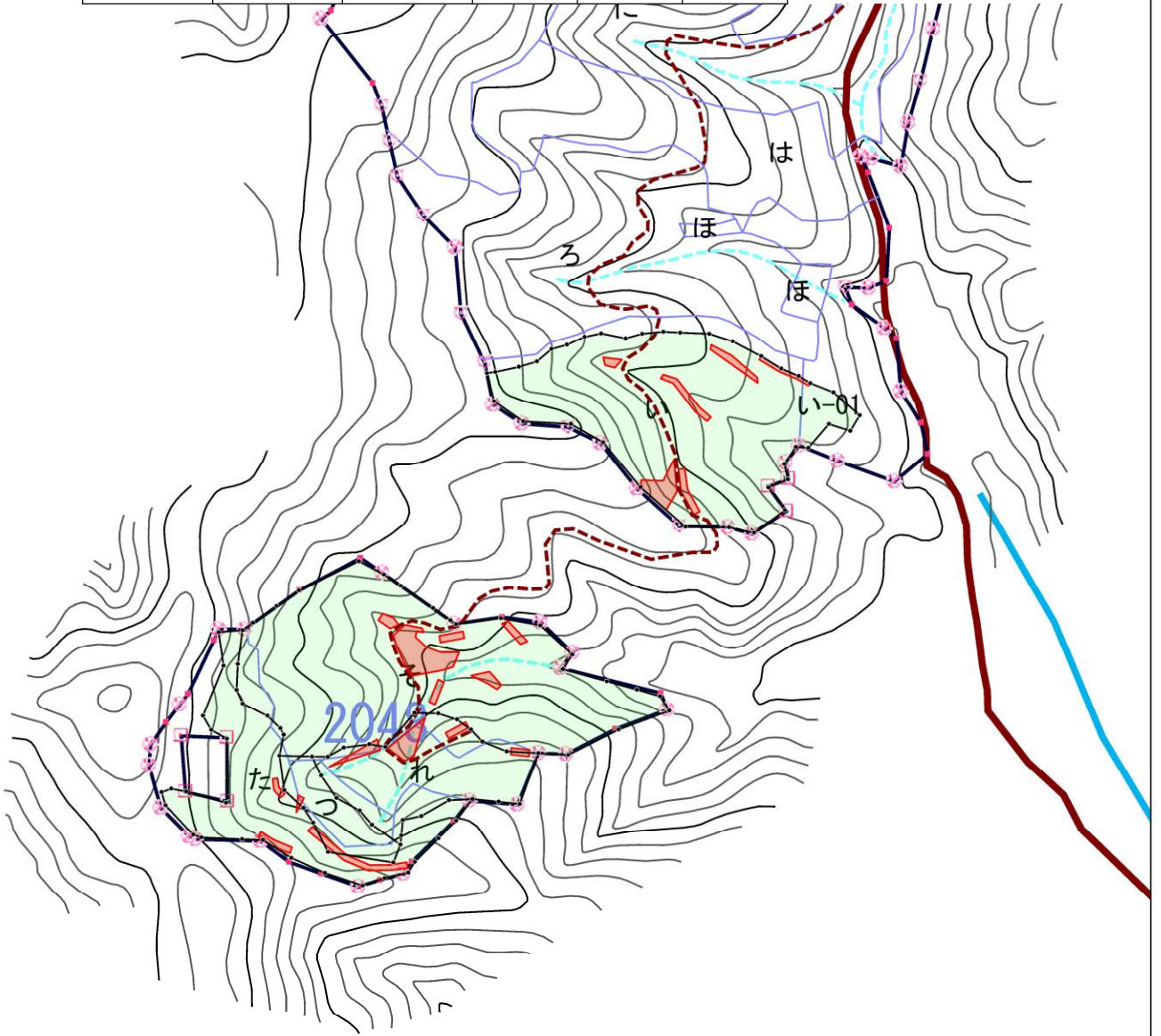
# 令和6年度 造林事業(下刈)請負箇所位置図兼実測図



作業種	国有林	林小班	区域面積	除地	契約面積
下刈	奈留	2048い	2.18	0.12	2.06
〃	〃	2048た	0.97	0.04	0.93
〃	〃	2048れ	0.77	0.06	0.71
〃	〃	2048そ	2.60	0.15	2.45
〃	〃	2048つ	0.28	0.01	0.27
計			6.80	0.38	6.42

凡		例
区	域	
除	地	

縮尺1/5,000



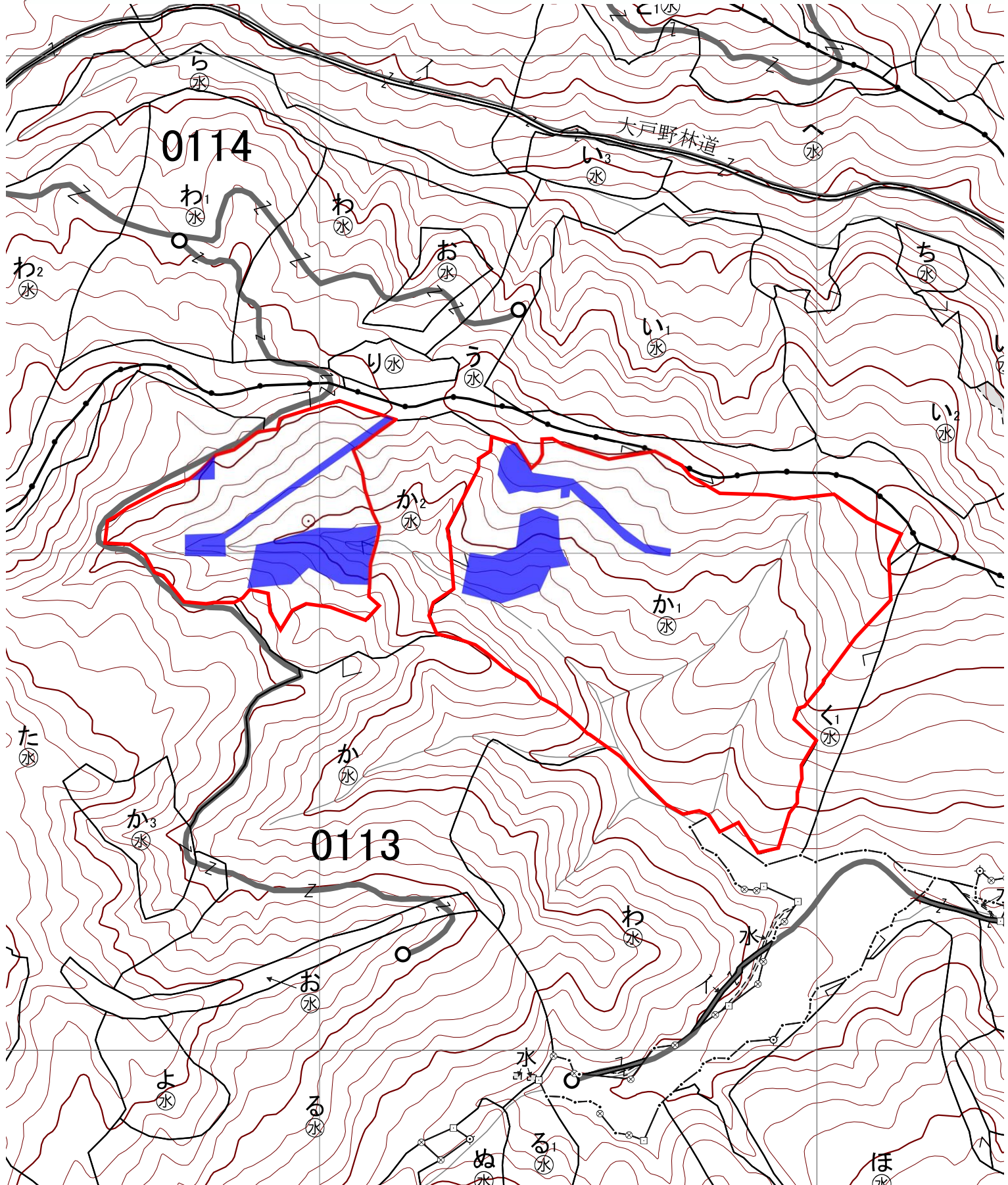
1:5,000

令和6年度 造林事業(除伐)請負実行箇所 実測図兼位置図

作業区分	国有林	林小班	区域面積(ha)	除地面積(ha)	実行面積(ha)	備考
除伐	秋切谷	113か1	15.75	2.03	13.72	
作成者:(技) 三國卓裕		計	15.75	2.03	13.72	

1:5,000



凡例	実行箇所	
	除地	
	林道等	
	作業道等	

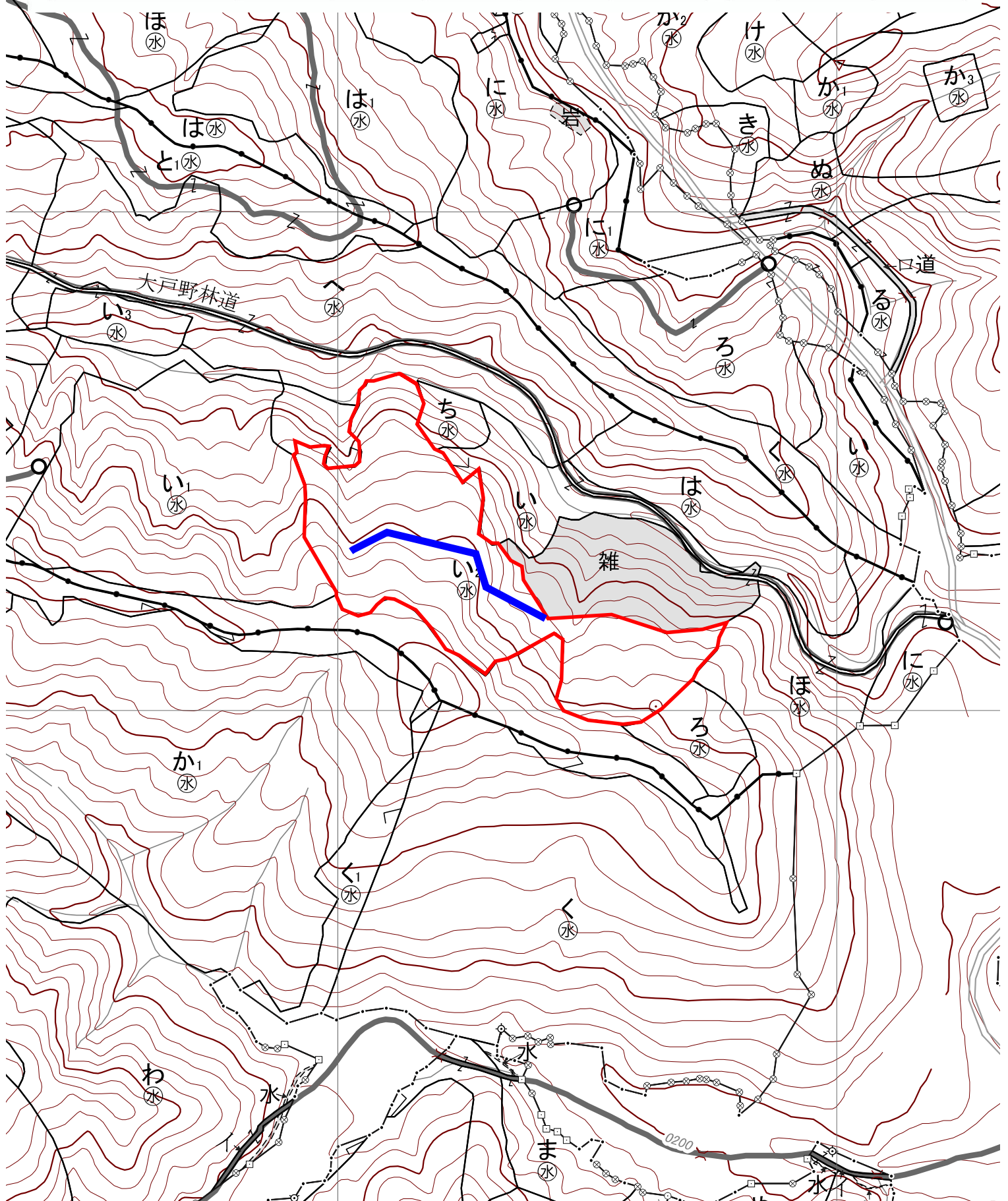


令和6年度 造林事業(除伐)請負実行箇所 実測図兼位置図

作業区分	国有林	林小班	区域面積(ha)	除地面積(ha)	実行面積(ha)	備考
除伐	秋切谷	114い2	7.20	2.10	5.10	
作成者:(技) 三國卓裕		計	7.20	2.10	5.10	

1:5,000

凡例	実行箇所	
	除地	
	林道等	
	作業道等	

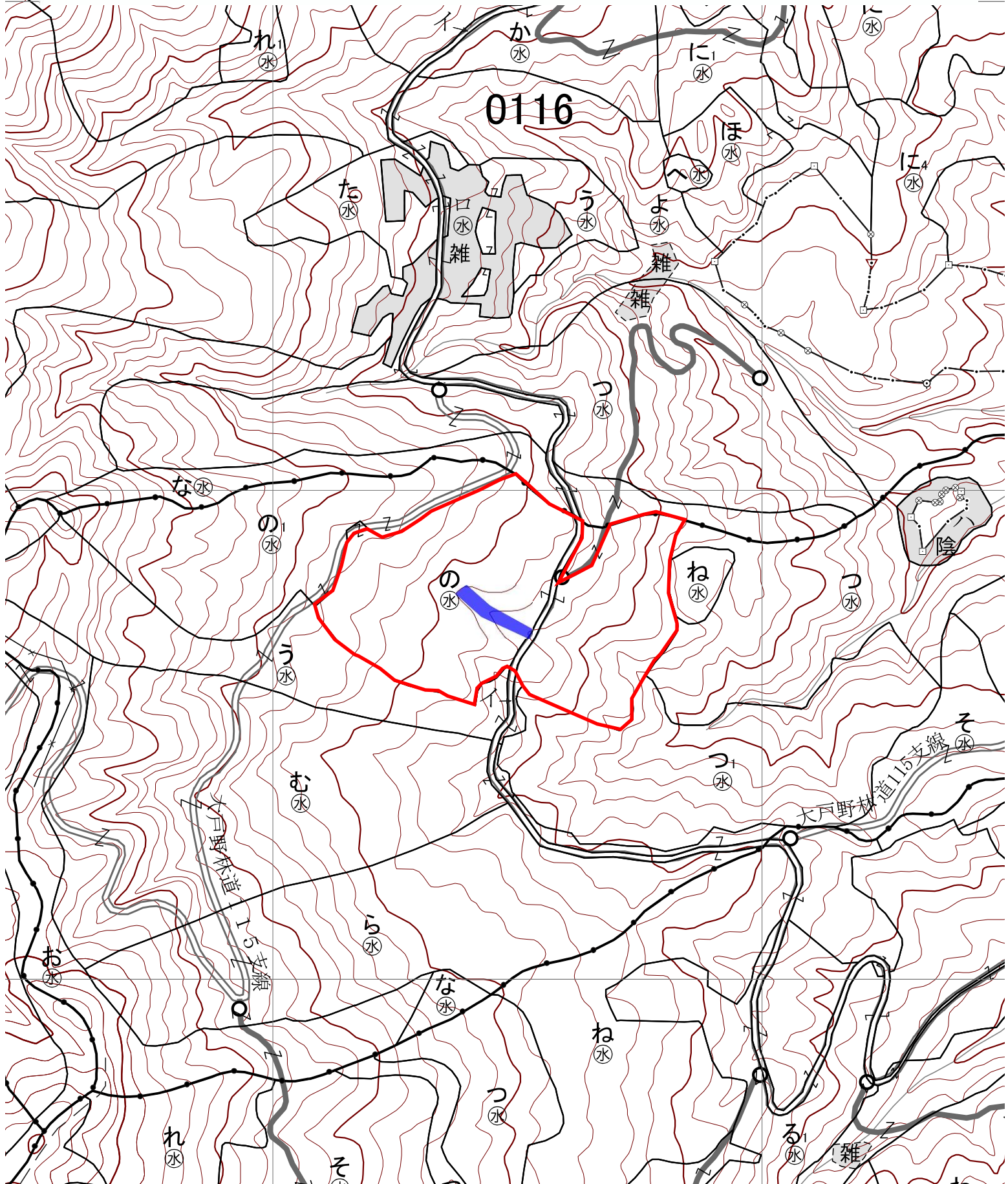


令和6年度 造林事業(除伐)請負実行箇所 実測図兼位置図

作業区分	国有林	林小班	区域面積 (ha)	除地面積 (ha)	実行面積 (ha)	備考
除伐	秋切谷	115の	6.08	0.34	5.74	
作成者: (技) 三國卓裕		計	6.08	0.34	5.74	



1:5,000

凡例	実行箇所	
	除地	
	林道等	
	作業道等	

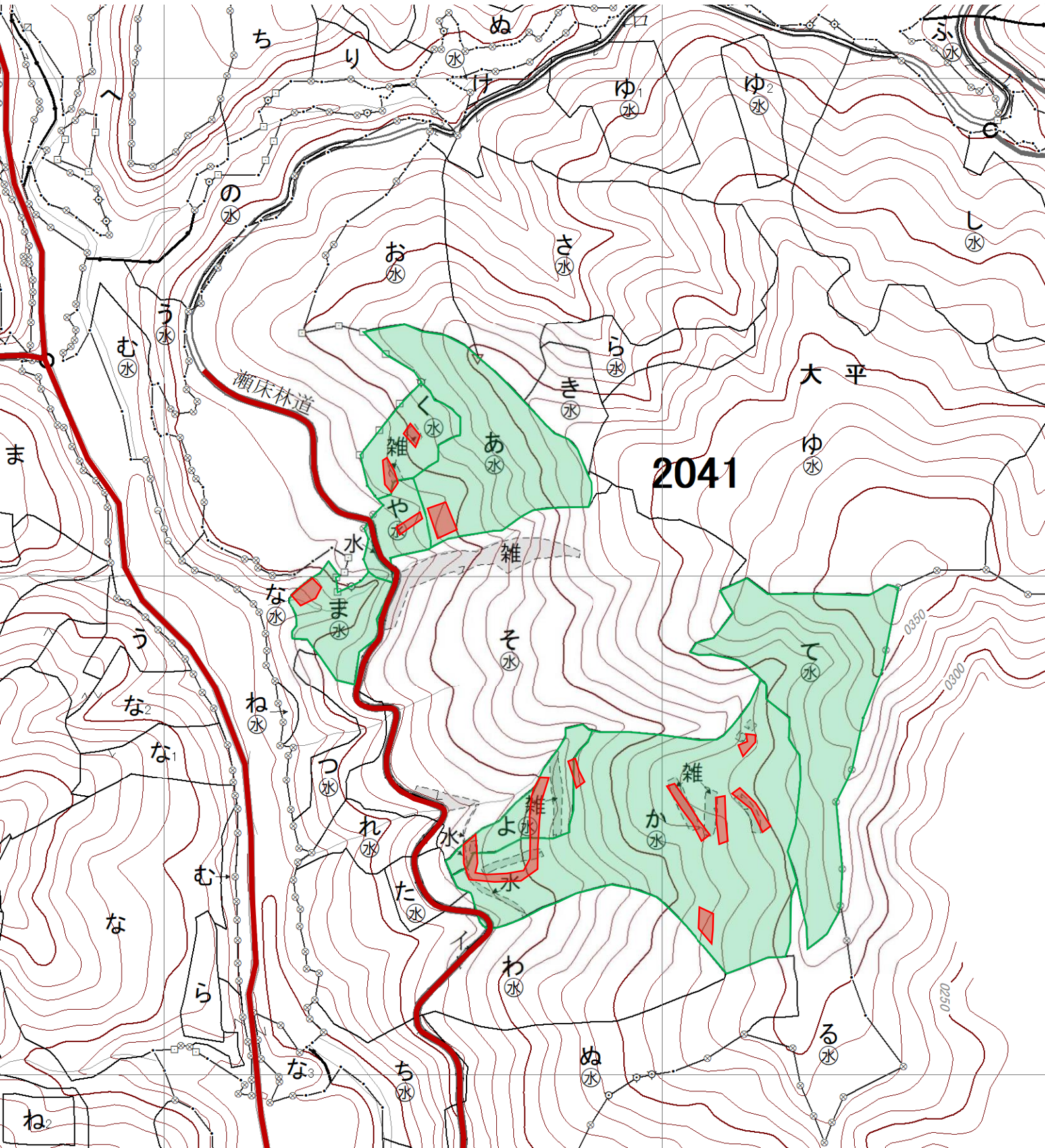


# 令和6年度 造林事業(除伐) 請負箇所位置図兼実測図

作業種	国有林	林小班	区域面積	除地	契約面積
除伐	大平	2041か	5.30	0.38	4.92
〃	〃	2041よ	0.72	0.15	0.57
〃	〃	2041て	3.17		3.17
〃	〃	2041く	0.57	0.14	0.43
〃	〃	2041や	0.36	0.04	0.32
〃	〃	2041ま	0.72	0.04	0.68
〃	〃	2041あ	2.35	0.10	2.25
計			13.19	0.85	12.34

凡 例	
区 域	
除 地	

縮尺 1/5,000

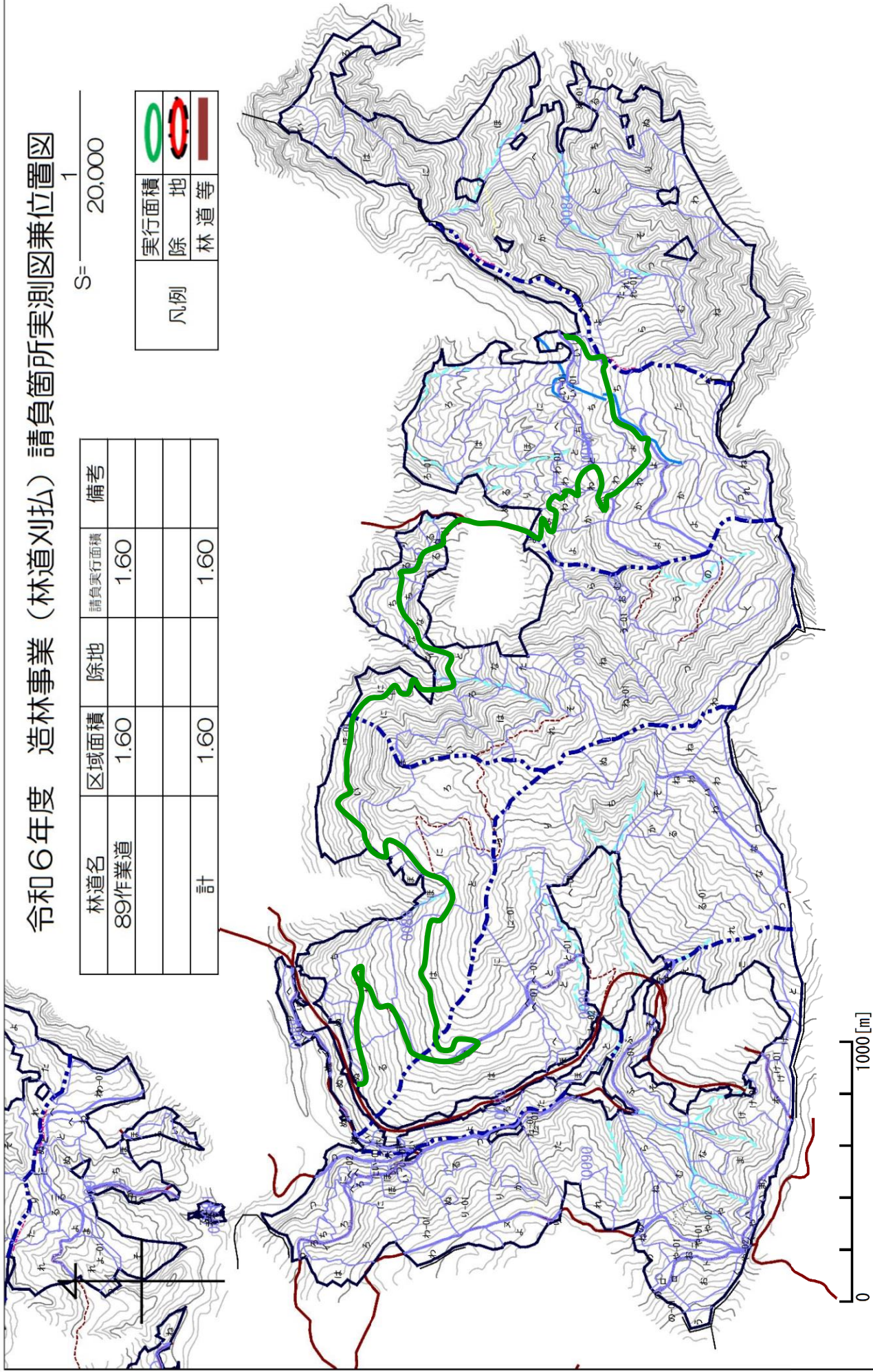


# 令和6年度 造林事業（林道刈払）請負箇所実測図兼位置図

S=  $\frac{1}{20,000}$

林道名	区域面積	除地	請負実行面積	備考
89作業道	1.60		1.60	
計	1.60		1.60	

凡例	実行面積
	
凡例	除地
	
凡例	林道等
	

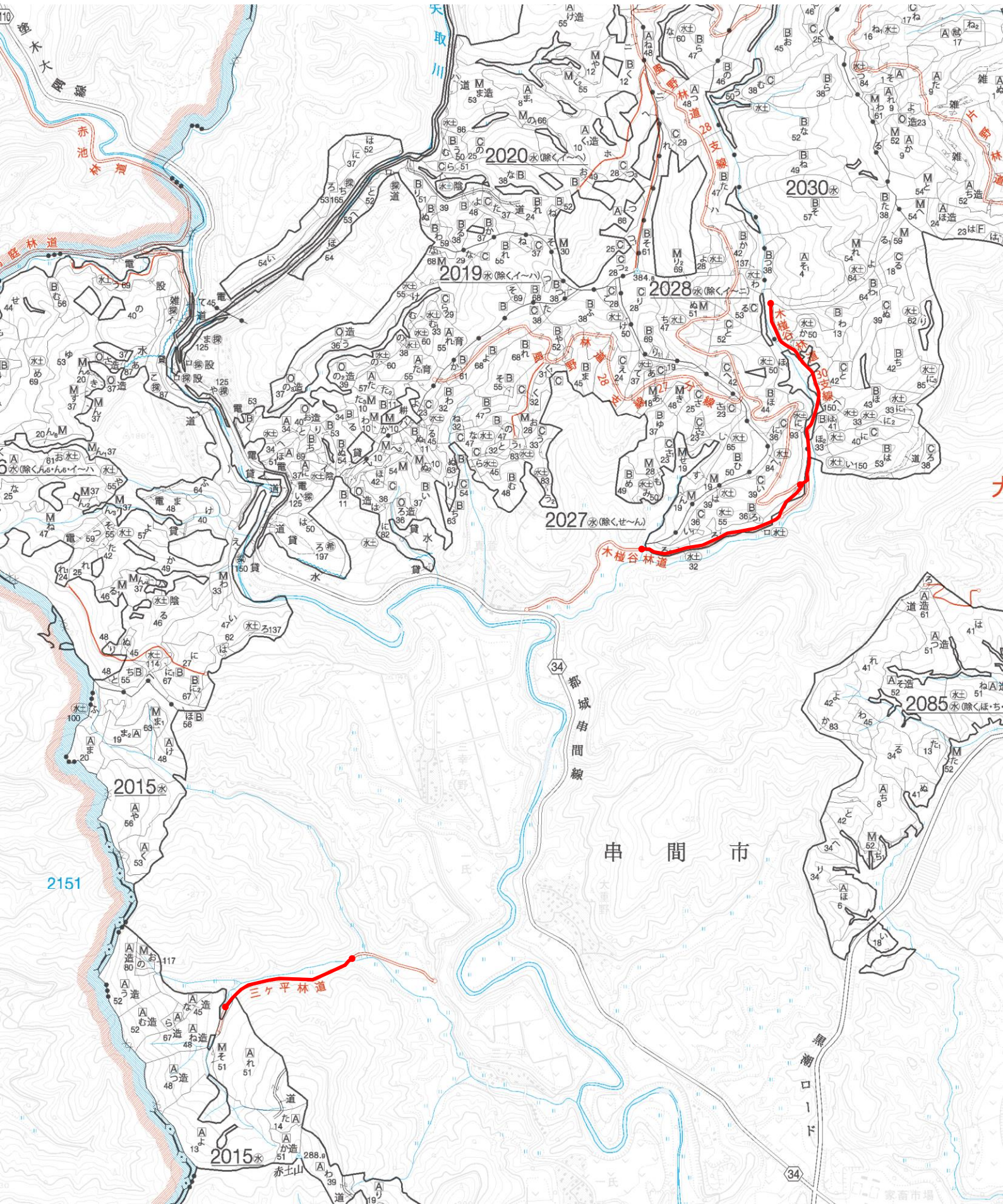


1 : 20,000

# 令和6年度 造林事業(林道刈払) 請負箇所位置図兼実測図


作業種	林道名等	区域面積	除地	契約面積
林道刈払	三ヶ平林道	0.26		0.26
〃	木樋谷林道	0.32		0.32
〃	木樋谷林道 30支線	0.35		0.35
計		0.93		0.93

凡 例	
区 域	
縮尺	1/20,000

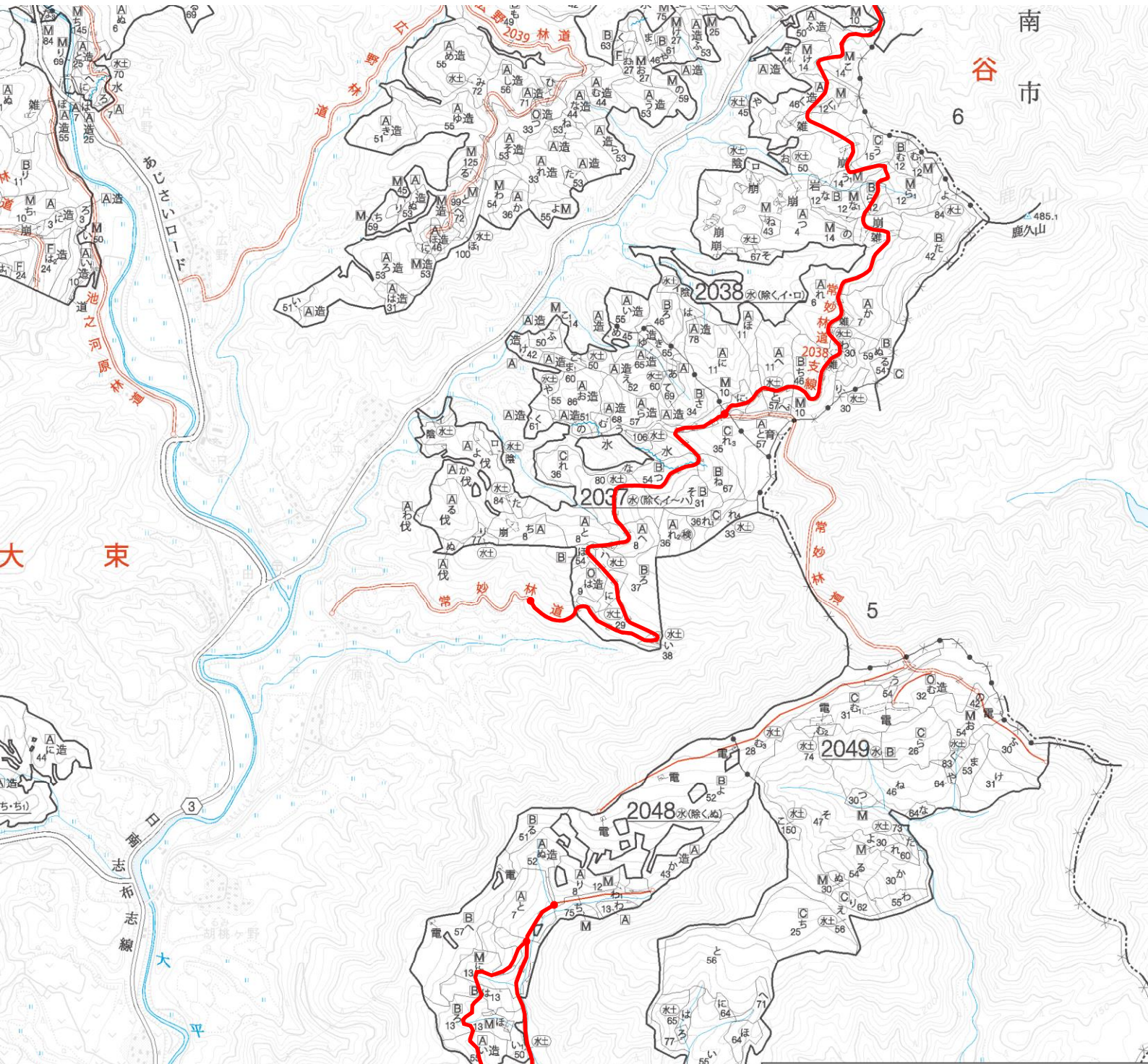


# 令和6年度 造林事業(林道刈払)請負箇所位置図兼実測図

作業種	林道名等	区域面積	除地	契約面積
林道刈払	常妙林道	0.84		0.84
〃	常妙林道 2038支線	1.06		1.06
〃	古大内林道	0.25		0.25
〃	2048作業道	0.45		0.45
計		2.60		2.60

凡	例
区域	

縮尺 1/20,000



凡			
地種	記号	種別	地種
林	水	水源かん養保安林	林
	土	土砂流出防備保安林	
	崩	土砂崩壊防備保安林	
	飛	飛砂防備保安林	
	風	防風保安林	
	害	水害防備保安林	
	干	干害防備保安林	
	霧	防霧保安林	
	石	落石防止保安林	
	火	防火保安林	
魚	魚つき保安林	第1種特別地域	
公	県立自然公園	第2種特別地域	
公	市立自然公園	第3種特別地域	
公	普通地域	特別史跡名勝天然記念物	
史	特別史跡名勝天然記念物	史跡名勝天然記念物	
鳥	鳥獣保護区特別保護地区	鳥獣保護区特別保護地区	
原	原生自然環境保全地域	原生自然環境保全地域	
環	自然環境保全地域特別地区	自然環境保全地域特別地区	
全	都道府県自然環境保全地域特別地区	都道府県自然環境保全地域特別地区	
防	防火保安林	ぼた山崩壊防止区域	
港	港湾法に基づく臨海地区	港湾法に基づく臨海地区	