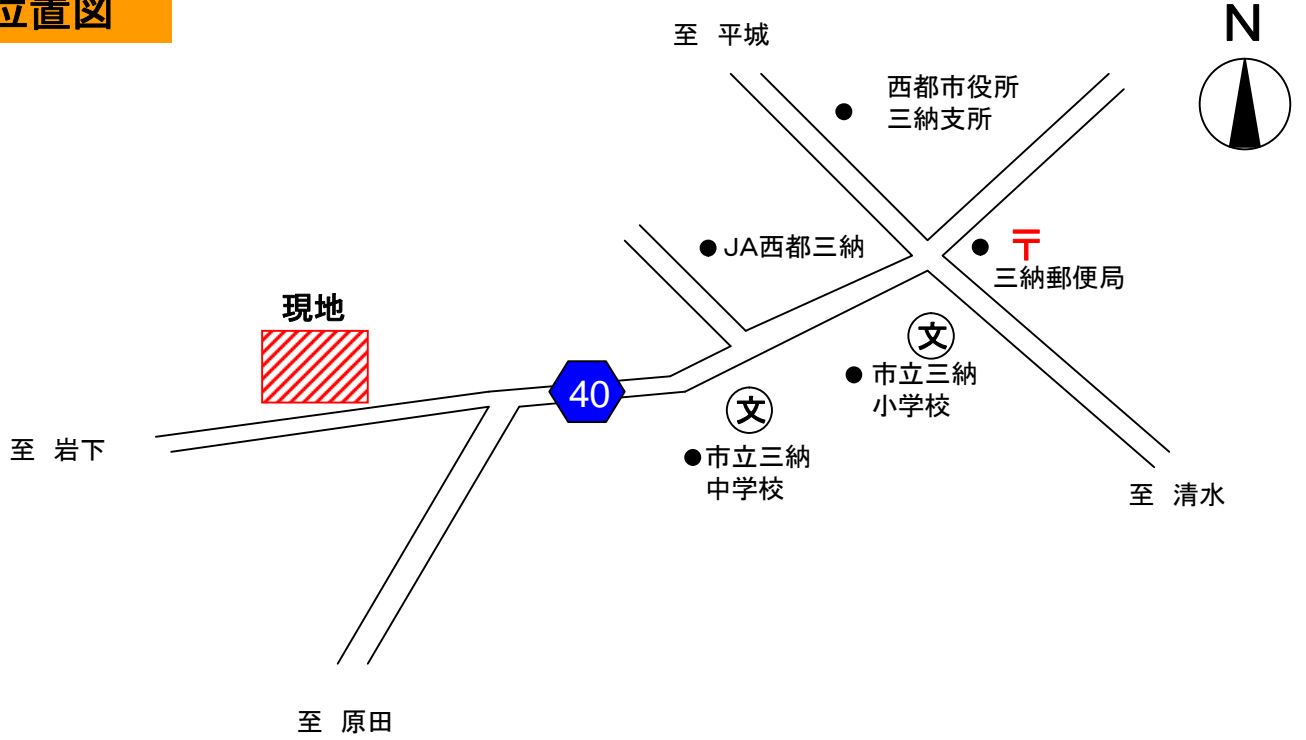


物 件 案 内

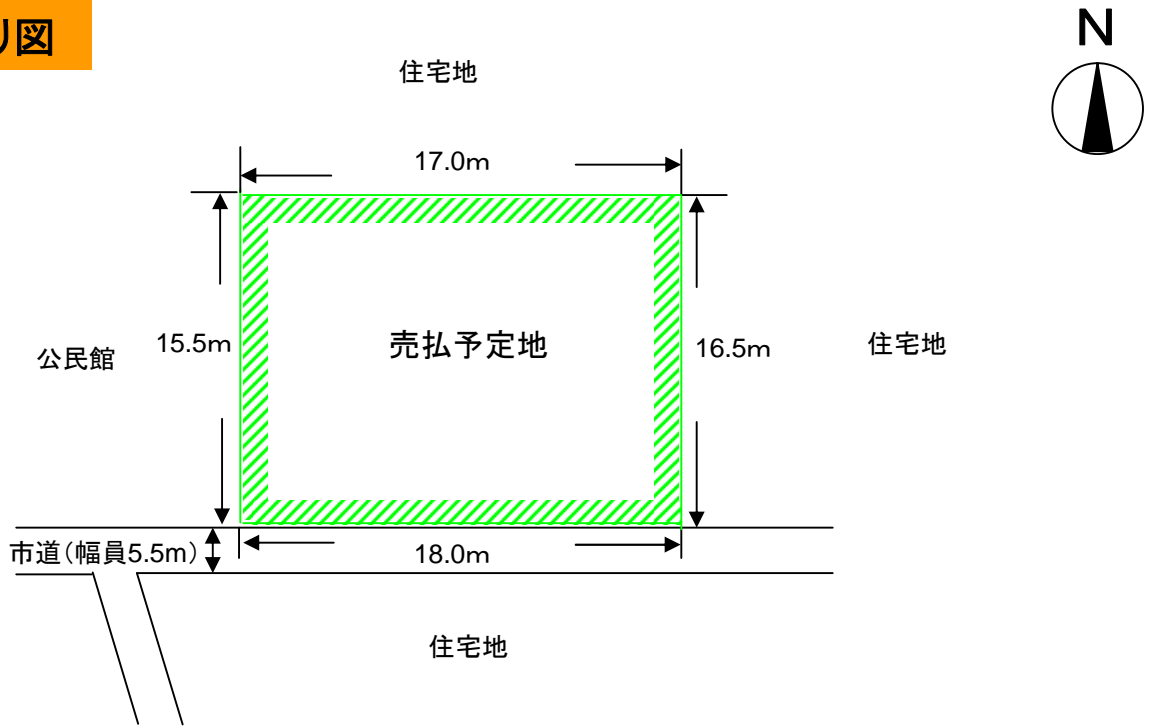
物件番号							
所在地		宮崎県西都市大字三納字九流水岩下9634番1					
住居表示		宮崎県西都市大字三納字九流水岩下9634番1					
地目		宅地	面積 ^(注)	284.14 m ²			
接面道路の状況		南側が幅員約5.5mの市道(舗装)に、水路及び緑地帯を介してほぼ等高に接面					
法令に基づく制限	都市建築基準法	区域区分		都市計画区域外			
		地域地区	用途地域	無			
			その他				
		指定建ぺい率	%				
	指定容積率	%					
その他	無						
私道の負担等に関する事項		私道負担の有無	無	負担の内容			
		道路後退の有無	無	負担の内容			
供給・排水施設の整備状況				接続の可否	備 考		
		電 気	可	接面道路に配線			
		公 営 上 水 道	可	接面道路に配管			
		公 共 下 水 道	否				
		都 市 ガ ス	否	プロパン可			
交通機関		三和交通「九流水」バス停まで約100m、徒歩約1分					
公共施設等		役 所	小 学 校	中 学 校			
		西都市役所 三納支所	市立三納小学校	市立三納中学校			
参考事項	・本敷地は、西都児湯森林管理署九流水森林事務所跡地であり、南側に舗装市道が接面する平坦な更地である。						
問い合わせ先		九州森林管理局	〒860-0081				
		国有林野管理課	熊本県熊本市京町本丁2-7	Tel:096-328-3546			
		西都児湯森林管理署	〒881-0033				
			宮崎県西都市大字妻909-5	Tel:0983-43-1377			

(注) : 1. ※を付している面積は、台帳上の面積であり、実測後変更することがあります。
 2. 物件案内は入札参加者が物件の概要を把握するための参考資料ですので、必ず入札参加者ご自身において、現地及び諸規制についての調査、確認を行ってください。
 3. 物件は、現況有姿の引渡しとなりますのでご了承願います。
 4. 位置図等の図面は、現状と異なる場合もありますので、あらかじめご了承ください。

位置図



現地見取り図



九流水担当区事務所

実測図

宮崎県西都市大字三納字九流水岩下

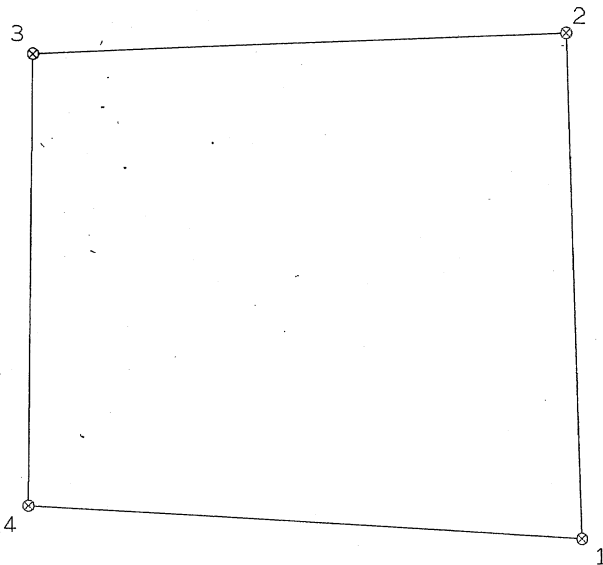
面積 284.14㎡

79年
審 査 済
月 16日



S=1:250

x=500



x=480

y=480

y=500

