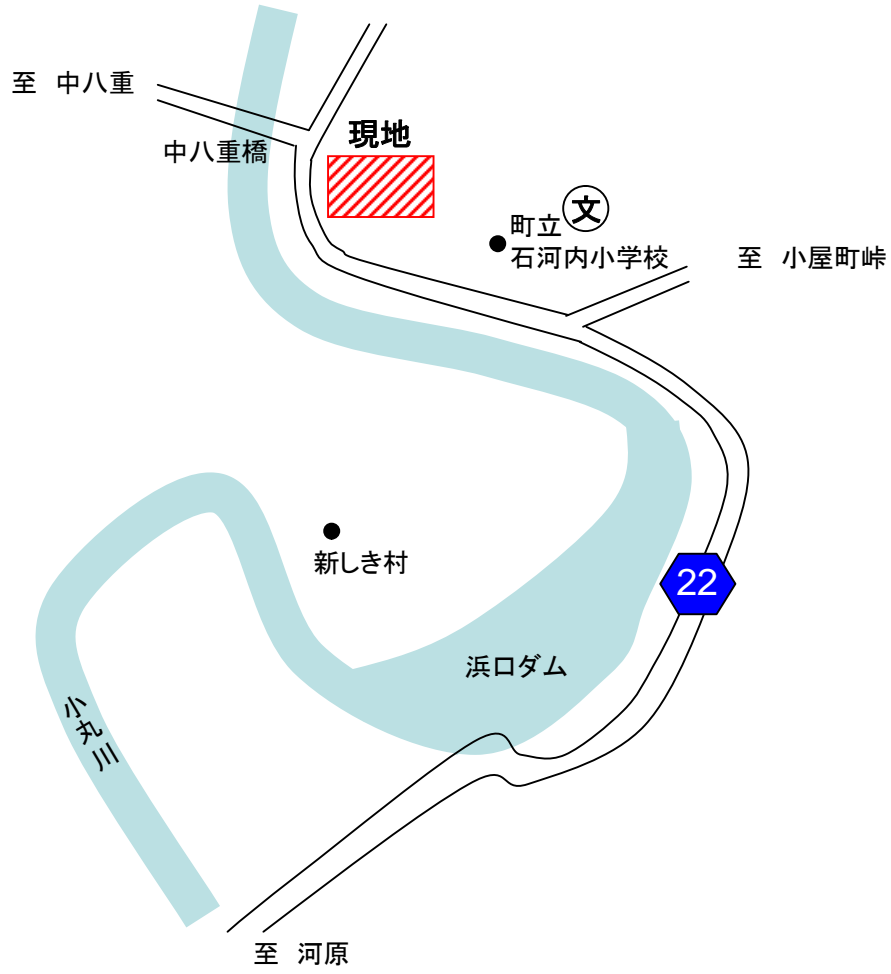


# 物 件 案 内

物件番号						
所在地		宮崎県児湯郡木城町大字石河内字神前395番13				
住居表示		宮崎県児湯郡木城町大字石河内字神前395番13				
地目		宅地(山林)	面積 <sup>(注)</sup>	656.17 m <sup>2</sup>		
接面道路の状況		西側が幅員10.8mの県道(舗装・片側歩道付)に、2.5m高く接面				
法令に基づく制限	都市計画法	区域区分	都市計画区域外			
		地域地区	用途地域	無		
			その他			
		指定建ぺい率	%			
		指定容積率	%			
	その他	無				
私道の負担等に関する事項		私道負担の有無	無	負担の内容		
		道路後退の有無	無	負担の内容		
供給・排水施設の整備状況			接続の可否	備	考	
		電気	可	接面道路に配線		
		公営上水道	可	接面道路に配管		
		公共下水道	否			
		都市ガス	否	プロパン可		
交通機関		町営バス「石河内」バス停まで約300m、徒歩約3分				
公共施設等		役所	小学校	中学校		
		木城町役場	町立木城小学校	町立木城中学校		
参考事項	<p>・本敷地は、西都児湯森林管理署石河内製品事業所跡地であり、西側の県道より2.5m高く接面しており、段差のある土地で、車の乗り入れは隣接の民有地を使用するしかない。</p>					
問い合わせ先		九州森林管理局 国有林野管理課	〒860-0081 熊本県熊本市京町本丁2-7	TEL:096-328-3546		
		西都児湯森林管理署	〒881-0033 宮崎県西都市大字妻909-5	TEL:0983-43-1377		

- (注) : 1. ※を付している面積は、台帳上の面積であり、実測後変更することがあります。  
 2. 物件案内は入札参加者が物件の概要を把握するための参考資料ですので、必ず入札参加者ご自身において、現地及び諸規制についての調査、確認を行ってください。  
 3. 物件は、現況有姿の引渡しとなりますのでご了承願います。  
 4. 位置図等の図面は、現状と異なる場合もありますので、あらかじめご了承ください。

# 位置図



# 現地見取り図

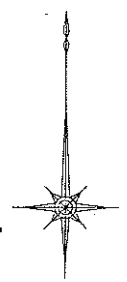


Y=39000

# 石河内尾鈴国有林 実測図

宮崎県児湯郡木城町大字石河内字神前

面積 656.17 m<sup>2</sup>



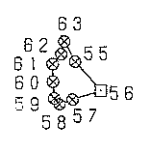
審  
査  
済  
年  
月  
日



1  
5000

X=-88000

X=-88000



X=-86500

X=-86500



(世界測地系)

Y=39000



No. \_\_\_\_\_

西都児湯森林管理署

石河内製品事業所跡地

宮崎県児湯郡木城町大字石河内  
字神ノ前393番

現 況 写 真

No. \_\_\_\_\_