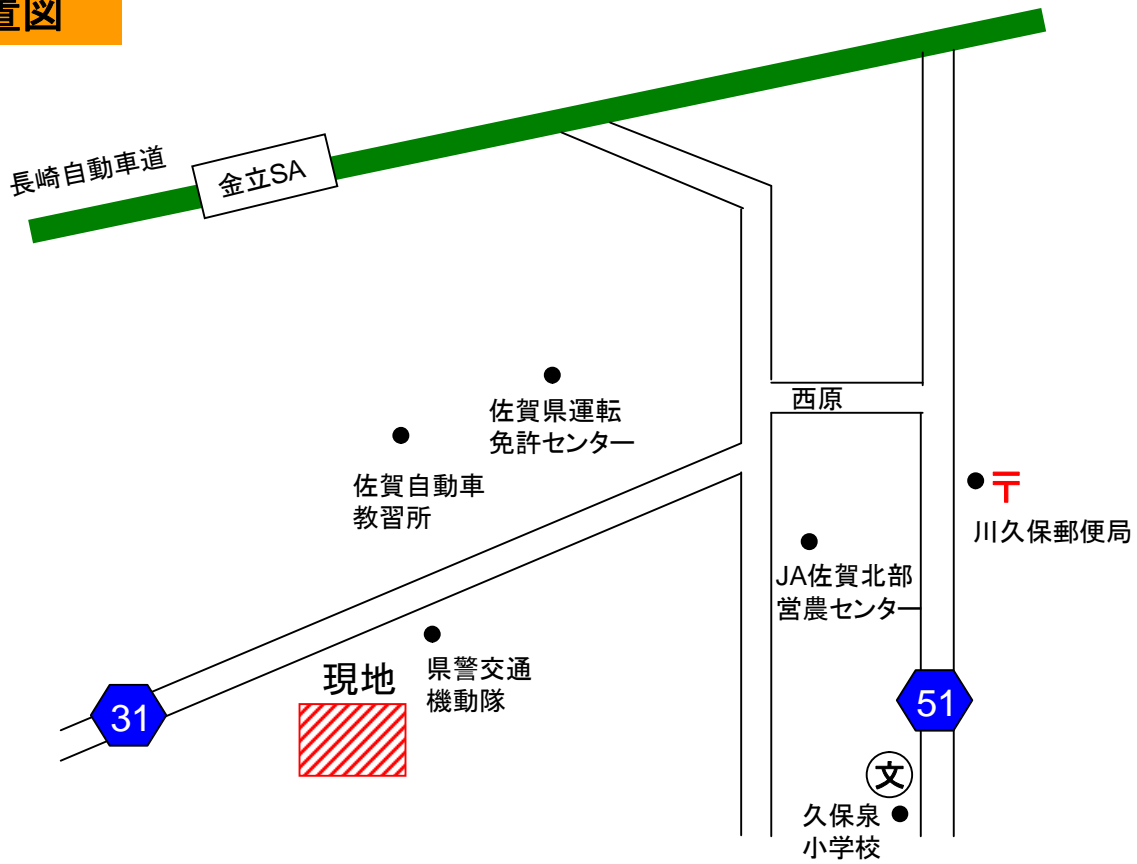


物 件 案 内

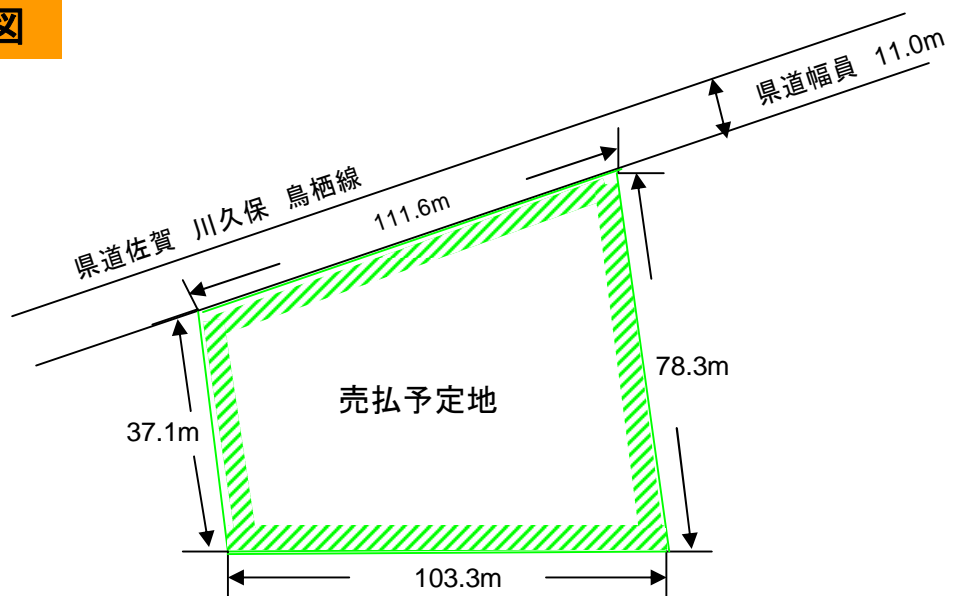
物件番号			
所在地	佐賀県佐賀市久保泉町大字川久保字下山 2 1 2 1 - 1		
住居表示			
地 目	雑種地	面 積 ^(注)	5,877.10 m ²
接面道路の状況	北側で幅員 11m の県道に接面している。		
法令に基づく制限	都 市 計 画 法	区域区分	市街化調整区域
		地 域 地 区	用途地域
	そ の 他		埋蔵文化財包蔵地
	建 ぺ い 率	70 %	
	容 積 率	400 %	
	そ の 他		
私道の負担等に関する事項	私道負担の有無	無	負担の内容
	道路後退の有無	無	負担の内容
供給・排水施設の整備状況	電 気	可	接面道路に配線
	公 営 上 水 道	可	接面道路に配管
	公 共 下 水 道	無	
	都 市 ガ ス	否	プロパン可
	接 続 の 可 否	備 考	
交通機関	佐賀市営バス「試験場前」バス停に隣接		
公共施設等	役 所	小 学 校	中 学 校
	佐賀市役所	市立久保泉小学校	市立金泉中学校
参考事項	<ul style="list-style-type: none"> ・ 本地は、佐賀森林管理署の苗畑敷きとして使用してきた土地で、更地である。 ・ 本地は、文化財保護法の「所在の埋蔵文化財包蔵地」であり関係機関との調整が必要であり、開発にあたっては内容により発掘調査が必要である。 		
問い合わせ先	九州森林管理局 国有林野管理課 佐賀森林管理署	〒860-0081 熊本県熊本市京町本丁2-7 〒840-0814 佐賀県佐賀市成章町2-11	TEL:096-328-3546 TEL:0952-26-1111

(注)：※を付している面積は、台帳上の面積であり、実測後変更することがあります。

位置図



現地見取り図



審 47
年 3
查 月
濟 22
日



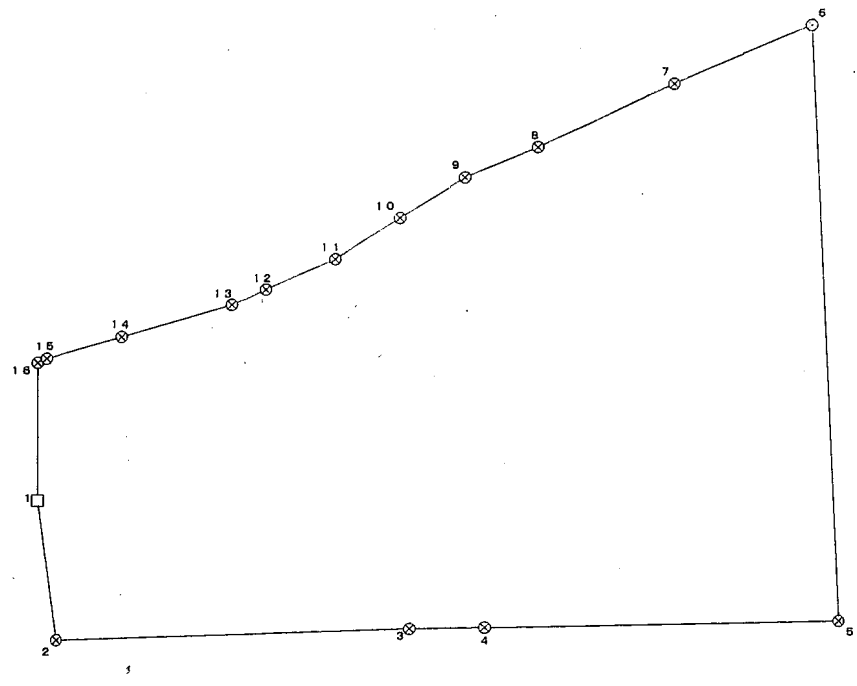
実測図

所在 佐賀県佐賀市久保泉町大字川久保字下山2121番1

面積 5,877.10 m²



S=1/1000





北西側から臨む

