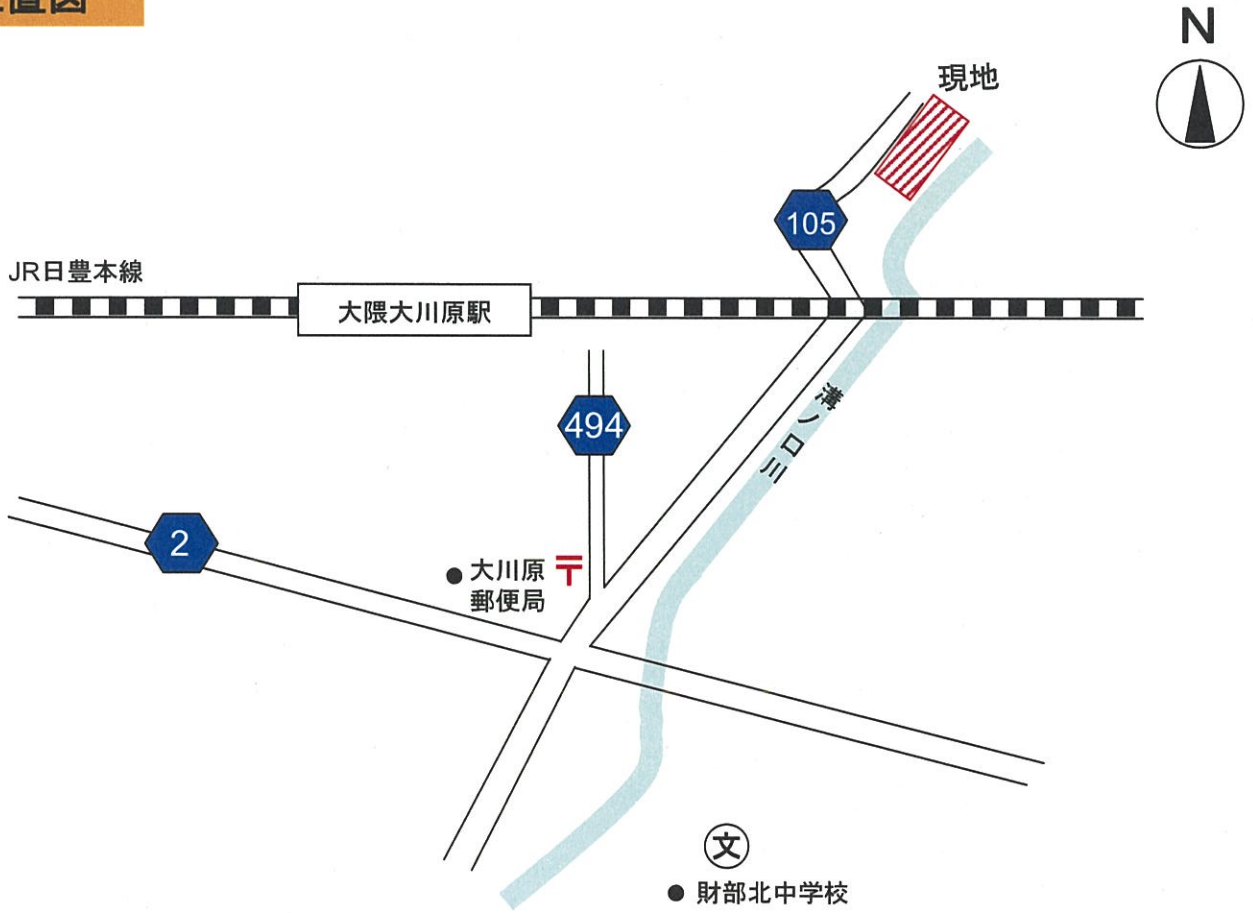


物 件 案 内

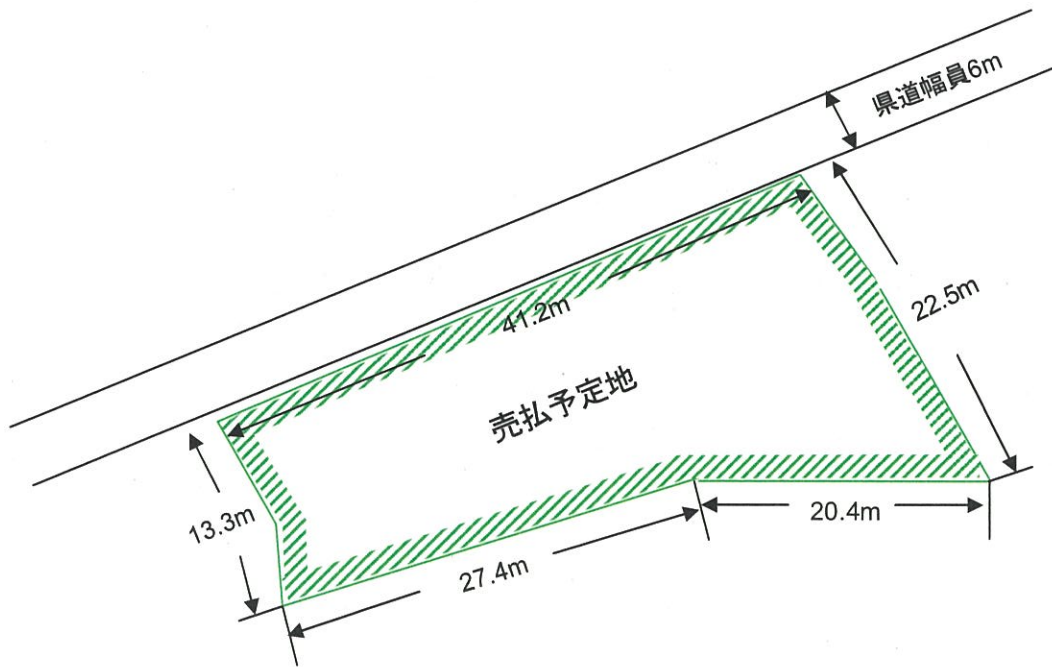
物件番号					
所在地		鹿児島県曾於市財部町下財部字小牧6687番3			
住居表示					
地目		宅地	面積 ^(注)	589.48 m ²	
接面道路の状況		北側が幅員6mの舗装県道に接面している。			
法令に基づく制限	都市計画法	区域区分		準都市計画区域	
		地域地区	用途地域		
			その他		
		指定建ぺい率		%	
		指定容積率		%	
	その他				
私道の負担等に関する事項		私道負担の有無	無	負担の内容	
		道路後退の有無	無	負担の内容	
供給・排水施設の整備状況			接続の可否	備 考	
		電 気	可	接面道路に配線	
		公 営 上 水 道	可	接面道路に配管	
		公 共 下 水 道	否		
		都 市 ガ ス	否	プロパン可	
交通機関		JR日豊本線「大隅大川原駅」約0.3km			
公共施設等		役 所	小 学 校	中 学 校	
		曾於市役所(財部支所)	市立財部北小学校	市立財部北中学校	
参考事項	・当地は、大隅森林管理署大川原事業所跡地で、現地は更地である。				
問い合わせ先		九州森林管理局 国有林野管理課 大隅森林管理署	〒860-0081 熊本県熊本市京町本丁2-7 〒893-0047 鹿児島県鹿屋市下堀町2926-3	TEL:096-328-3546 TEL:0994-42-5290	

- (注) : 1. ※を付している面積は、台帳上の面積であり、実測後変更することがあります。
 2. 物件案内は入札参加者が物件の概要を把握するための参考資料ですので、必ず入札参加者ご自身において、現地及び諸規制についての調査、確認を行ってください。
 3. 物件は、現況有姿の引渡しとなりますのでご了承ください。
 4. 位置図等の図面は、現状と異なる場合もありますので、あらかじめご了承ください。

位置図




現地見取り図



実測図

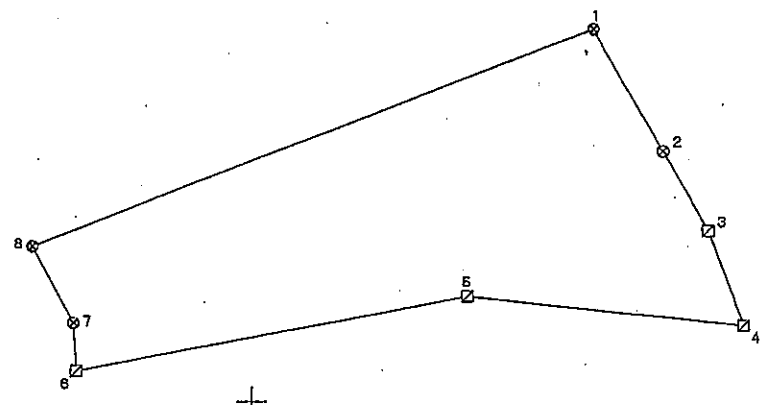
鹿児島県曾於市財部町下財部字小牧 6687-3

面積 589.48 m²



X-135900

X-135900



X-135850

X-135850

(世界測地系)

Y-8900

Y-8200



