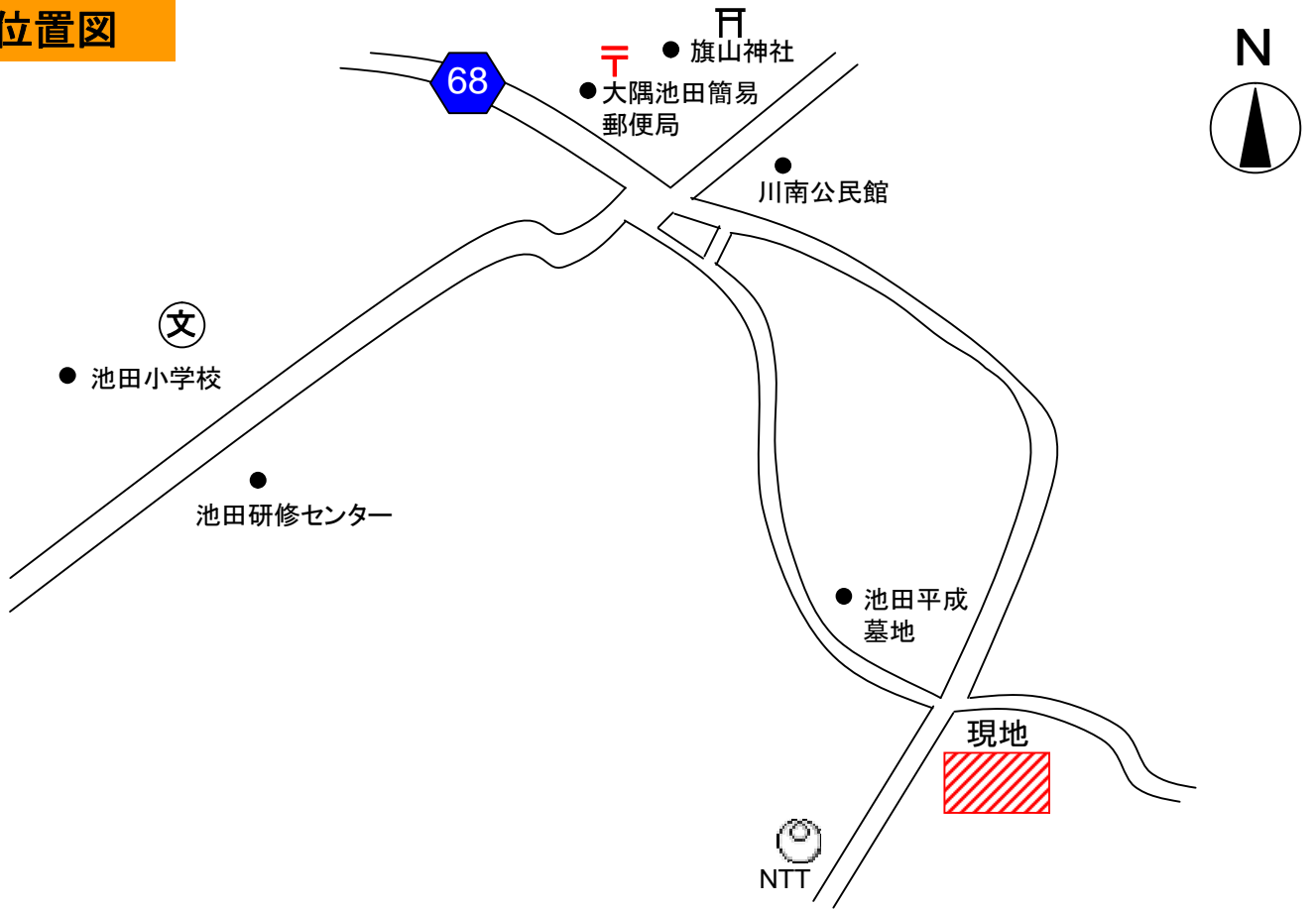


物 件 案 内

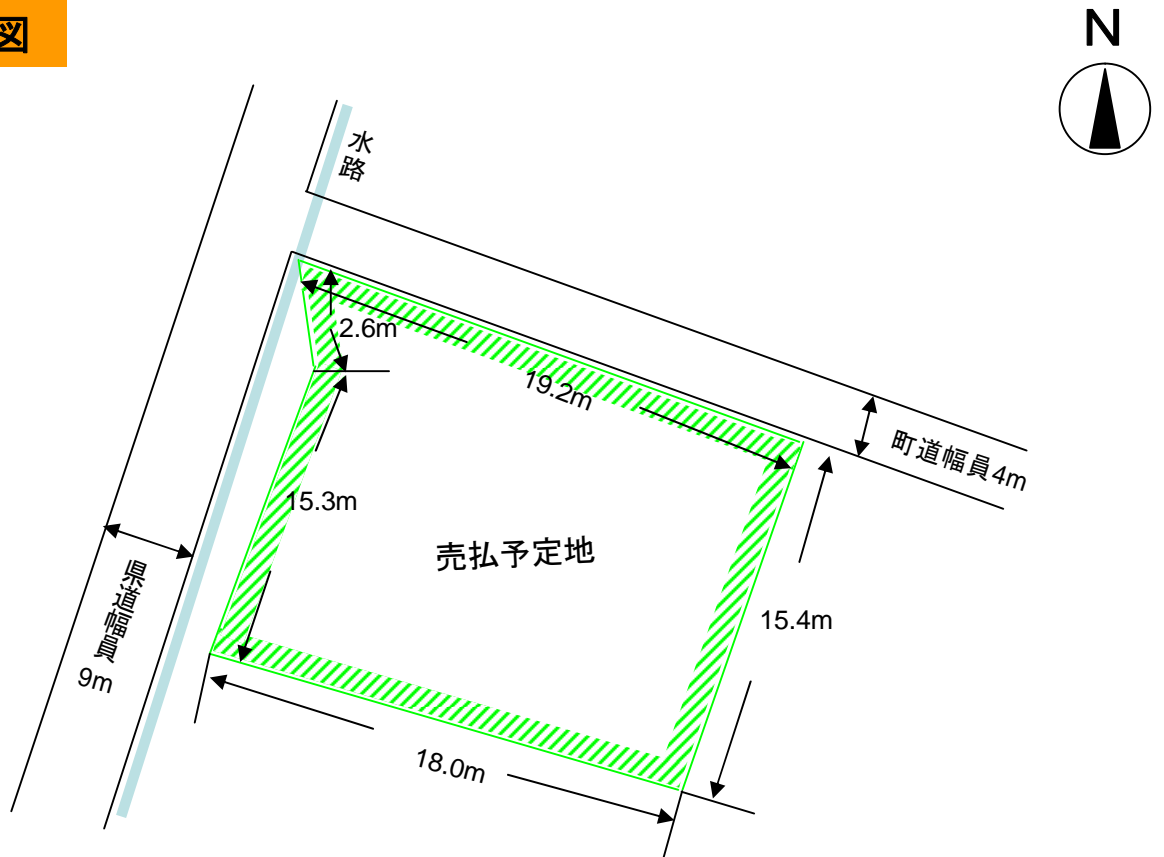
物件番号						
所在地		鹿児島県肝属郡錦江町城元5460-2				
住居表示						
地目		宅地	面積 ^(注)	297.59 m ²		
接面道路の状況		北側が幅員4mの町道に接面し、西側が水路を挟んで幅員9mの県道に接面している。				
法令に基づく制限	都市建築基準法	区域区分	準都市計画区域			
		地域地区	用途地域			
			その他			
		建ぺい率	%			
		容積率	%			
	その他					
私道の負担等に関する事項	私道負担の有無	無	負担の内容			
	道路後退の有無	無	負担の内容			
供給・排水施設の整備状況		接続の可否	備	考		
	電気	可	接面道路に配線			
	公営上水道	可	接面道路に配管			
	公共下水道	否				
	都市ガス	否	プロパン可			
交通機関	大隅交通「池田」バス停 約0.2km					
公共施設等	役所	小学校	中学校			
	錦江町役場	町立池田小学校	町立池田中学校			
参考事項	当地は、大隅森林管理署壱崎森林事務所跡地で、現地は更地である。					
問い合わせ先	九州森林管理局 国有林野管理課	〒860-0081 熊本県熊本市京町本丁2-7	TEL:096-328-3546			
	大隅森林管理署	〒893-0047 鹿児島県鹿屋市下堀町2926-3	TEL:0994-42-5290			

(注)：※を付している面積は、台帳上の面積であり、実測後変更することがあります。

位置図



現地見取り図



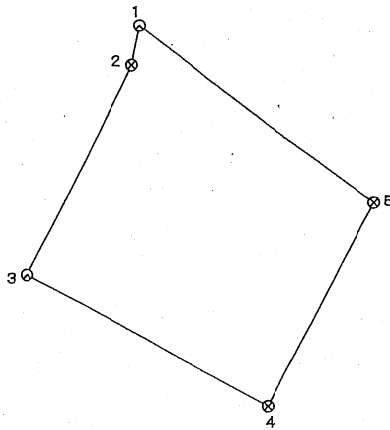
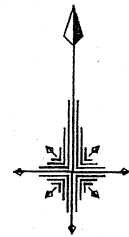
旧壱崎森林事務所敷

実測図

鹿児島県肝郡錦江町城元5460-2

面積 297.59 m²

15年10月31日
審査済



1 : 500



