物　件　案　内

物件番号				
所在地	宮崎県延岡市北川町大字川内名１０３６４－１５外			
住居表示				
地目	（敷地）	面積(注)	※	9,678.00 m^2
接面道路の状況	市道（林道）の両側を１～２ｍ上下（段違い）に接面している。			

法令に基づく制限	都市計画法	区域区分	計画外
		地域地区 用途地域	
		地域地区 その他	
		建ぺい率	%
		容積率	%
	その他		

私道の負担等に関する事項	私道負担の有無	無	負担の内容	
	道路後退の有無	無	負担の内容	

供給・排水施設の整備状況		接続の可否	備考
	電気	無	
	公営上水道	無	
	公共下水道	無	
	都市ガス	無	

交通機関	公共の交通機関なし		
公共施設等	役所	小学校	中学校
	延岡市役所北川支所	市立北川小学校	市立北川中学校

参考事項	本地は、周囲を山林に囲まれ、九州有数の登山スポットである大崩山の裾野にあり、登山口まで道路距離で１．７ｋｍの地点にあり登山基地局としての利用に便利である。また、大崩山は国定公園に指定されており四季折々の優れた景観を楽しめる。

問い合わせ先

九州森林管理局
国有林野管理課
〒８６０－００８１
熊本県熊本市京町本丁２－７
TEL:096-328-3546

宮崎北部森林管理署
〒８８３－００６２
宮崎県日向市日知屋１７３７１－１
TEL:0982-52-2191

（注）：※を付している面積は、台帳上の面積であり、実測後変更することがあります。

位置図

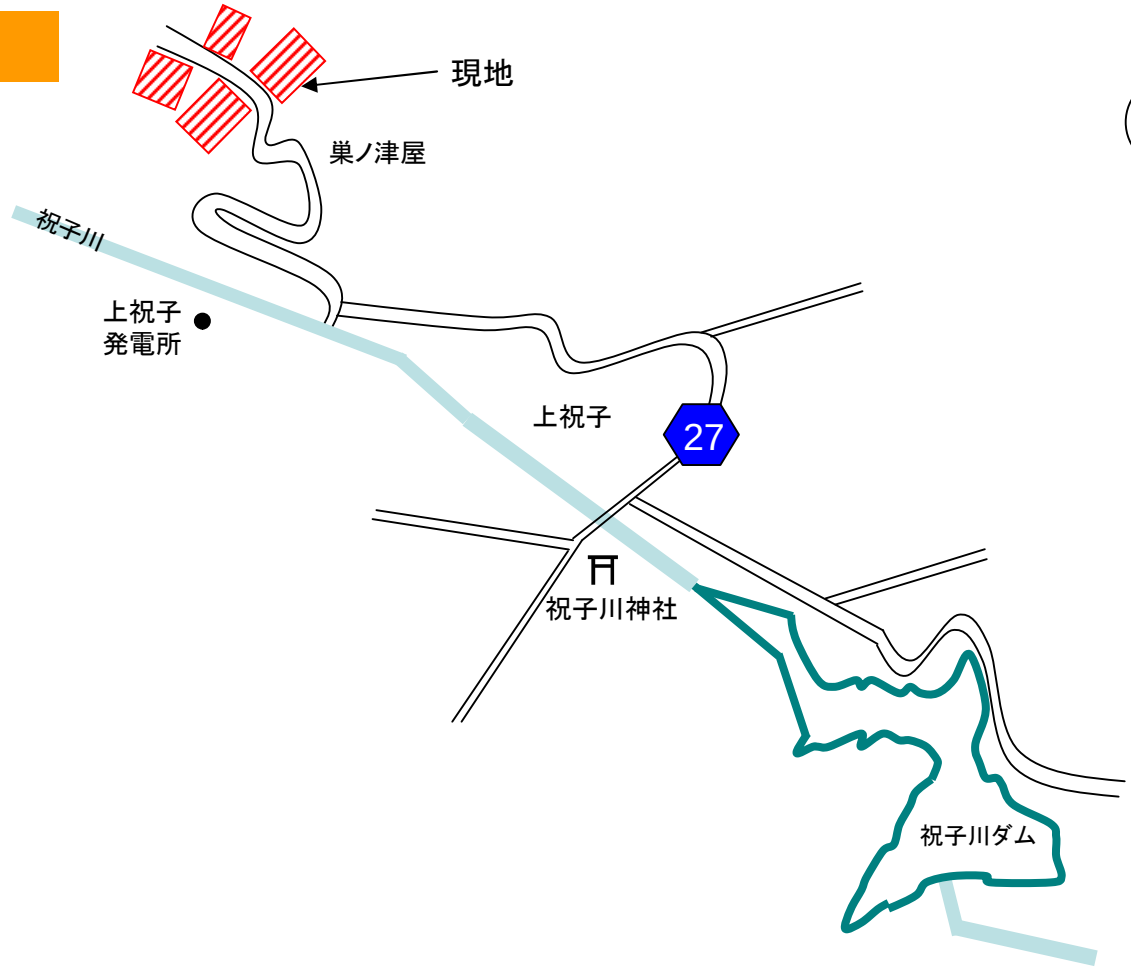
現地
巣ノ津屋
祝子川
上祝子
発電所
上祝子
27
祝子川神社
祝子川ダム
N

現地見取り図

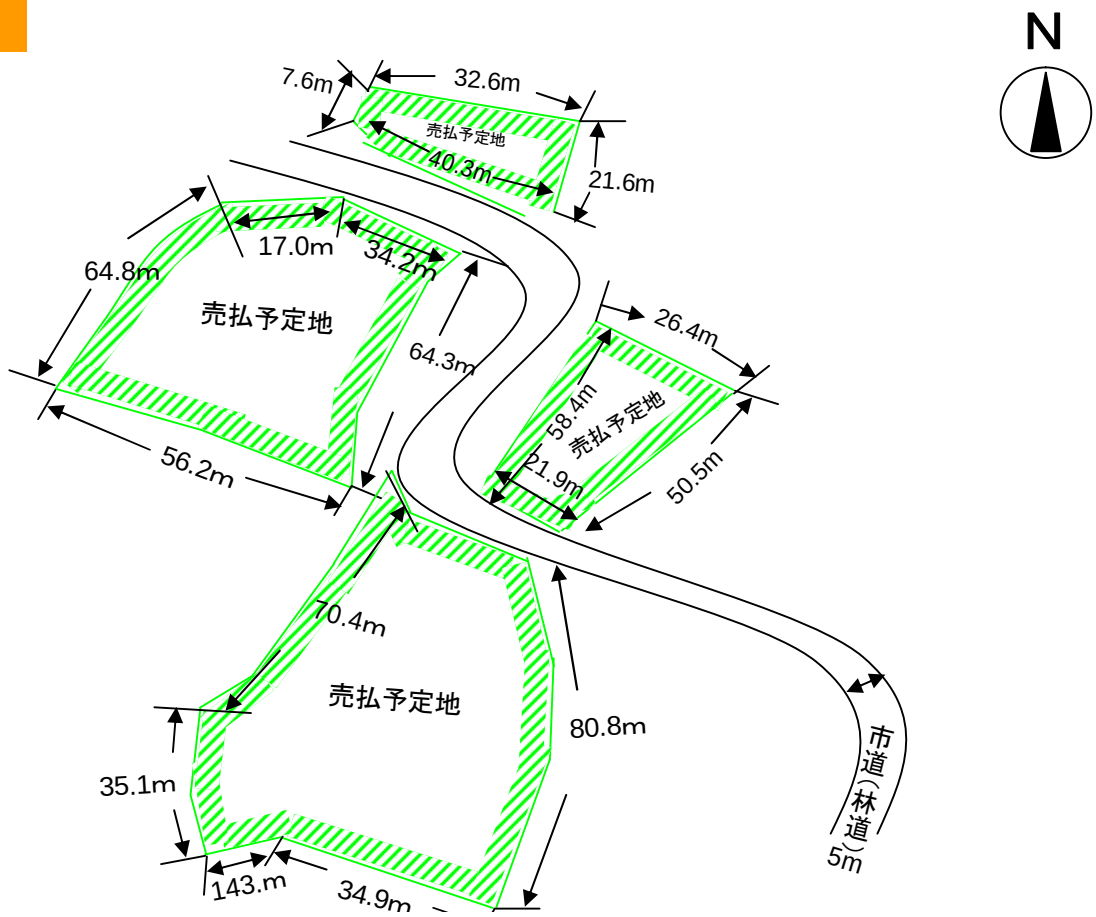
N
7.6m
32.6m
売払予定地
40.3m
21.6m
17.0m
34.2m
64.8m
売払予定地
64.3m
26.4m
58.4m
売払予定地
21.9m
50.5m
56.2m
70.4m
売払予定地
80.8m
35.1m
143.m
34.9m
市道(林道)
5m

実　測　図

（祝子川事業所跡地）

所在　宮崎県東臼杵郡北川町大字川内名字岩スリ

面積	①	10364-17	3,628.87
	②	10364-16	516.71
	③	10364-14	1,546.30
	④	10364-15	4,009.61
	計		9,701.49 ㎡

審査済　年　月　日

1/1000

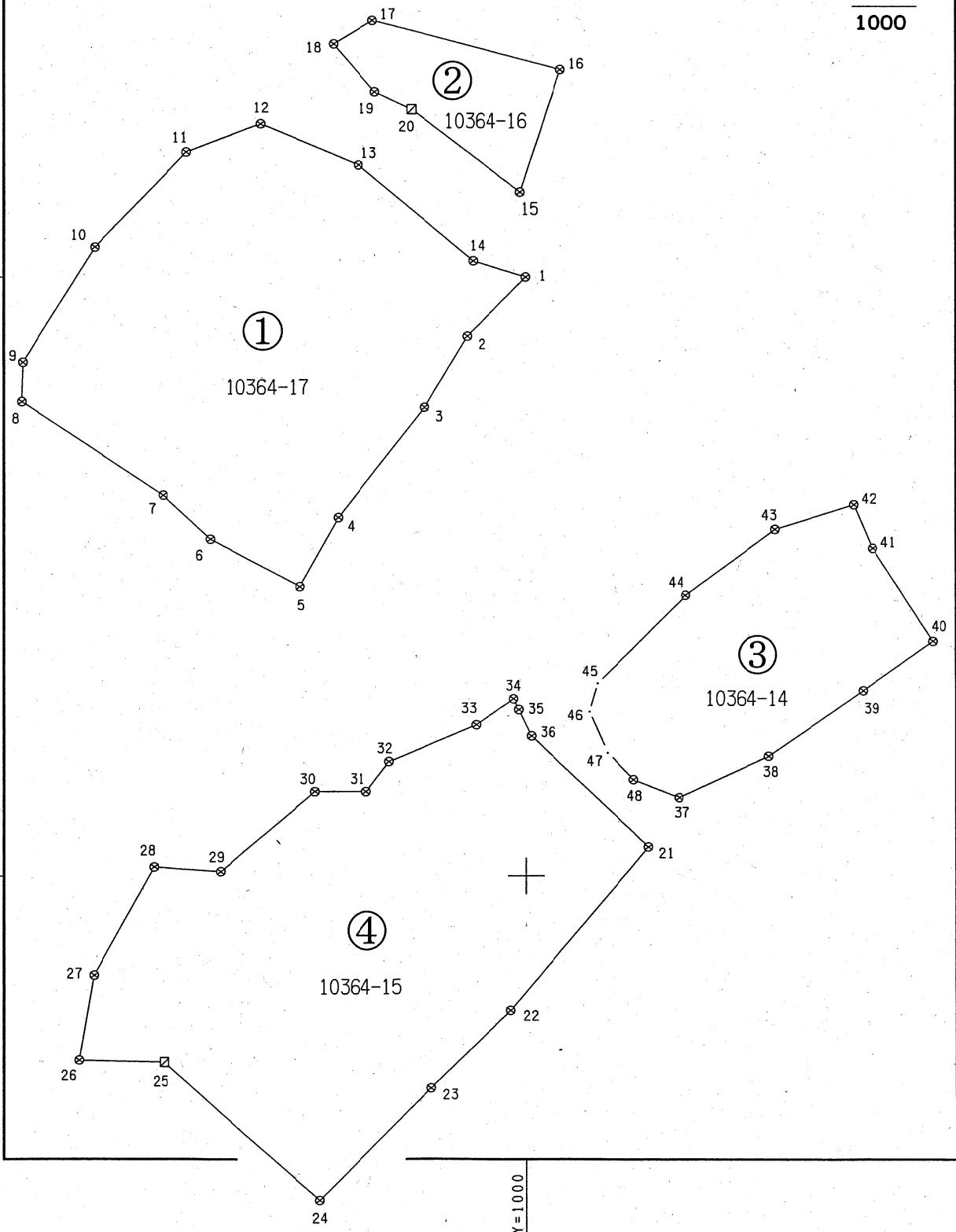

平成23年度売り払い予定箇所
(祝子川事業所跡地)



平成23年度売り払い予定箇所
(祝子川事業所跡地)

平成２３年度売り払い予定箇所
(祝子川事業所跡地)