

# 物 件 案 内

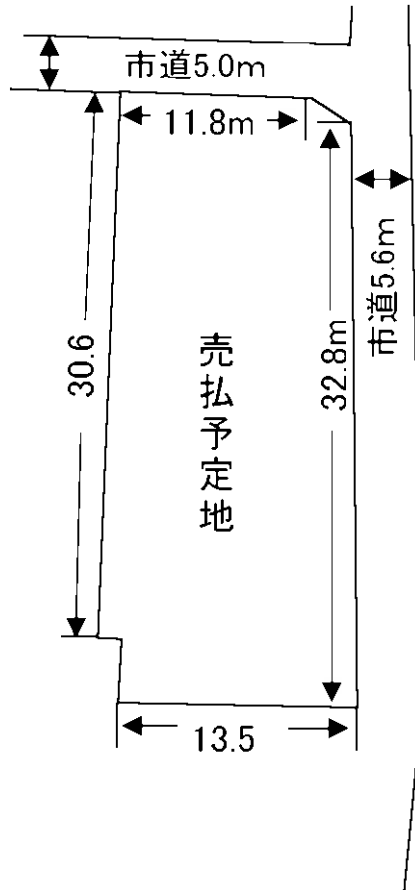
物件番号	4 2 2 5				
所在地	鹿児島県奄美市名瀬真名津町1-43				
住居表示	同 上				
地 目	宅 地	面 積 <sup>(注)</sup>	500.98 m <sup>2</sup>		
接面道路の状況	北側(幅員約5.0m)及び東側(幅員5.6m)の市道に接面しているが、東側の道路については当該土地が約1m低く接面している。				
法令に基づく制限	都市計画基準法	区域区分	非線引き		
		地域地区	用途地域	第1種住居地域	
			その他		
		建ぺい率	60 %		
	容積率	200 %			
その他					
私道の負担等に関する事項	私道負担の有無	無	負担の内容		
	道路後退の有無	無	負担の内容		
供給・排水施設の整備状況		接続の可否	備 考		
	電 気	可	接面道路に配線		
	公 営 上 水 道	可	接面道路に配管		
	公 共 下 水 道	可	接面道路に配管		
	都 市 ガ ス	可	接面道路に配管		
交通機関	四谷公民館バス停より徒歩1分。				
公共施設等	役 所	小 学 校	中 学 校		
	奄美市役所	奄美小学校	名瀬中学校		
参考事項	・本敷地は更地です。				
問い合わせ先	九州森林管理局 国有林野管理課	〒860-0081 熊本市京町本丁2番7号	Tel: 050-3160-6604		
	鹿児島森林管理署	〒892-0812 鹿児島市新町12番1	Tel: 050-3160-6250		

(注)：※を付している面積は、台帳上の面積であり、実測後変更することがあります。

# 位置図



# 見取図



Y=0


審 査 済  
729 年 3 月 14 日



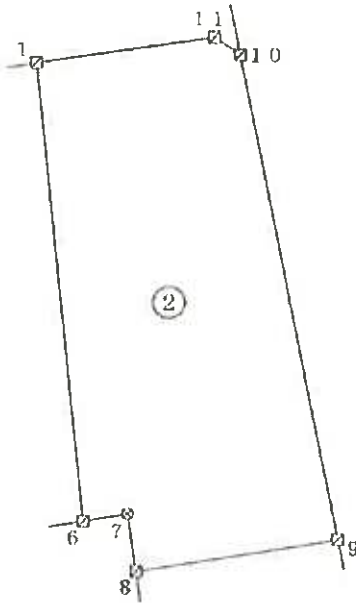
# 名瀬森林事務所 実測図

X=-513400

所在 鹿児島県奄美市名瀬真名津町1-43  
②面積 500.98㎡



S=1:500



X=-513450

X=-513450

Y=0

(世界測地系)

# 現地状況写真



# 現地状況写真

