
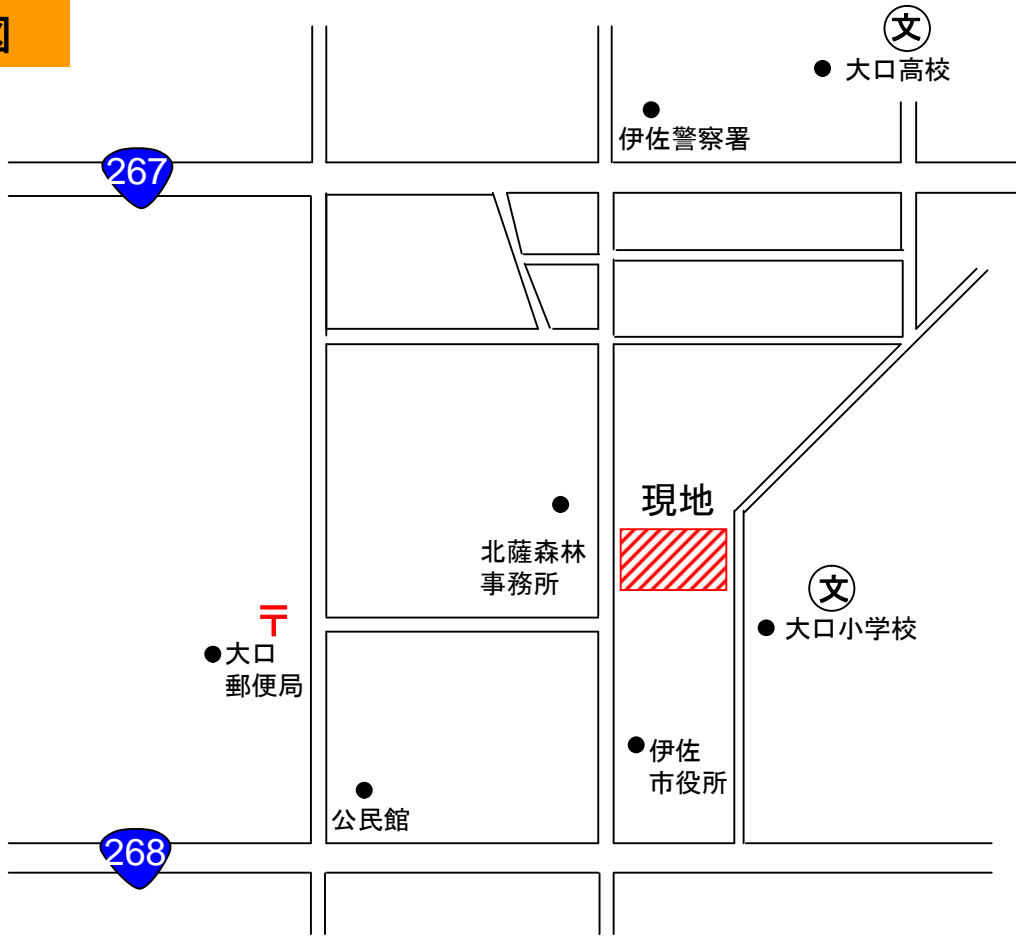


# 物 件 案 内


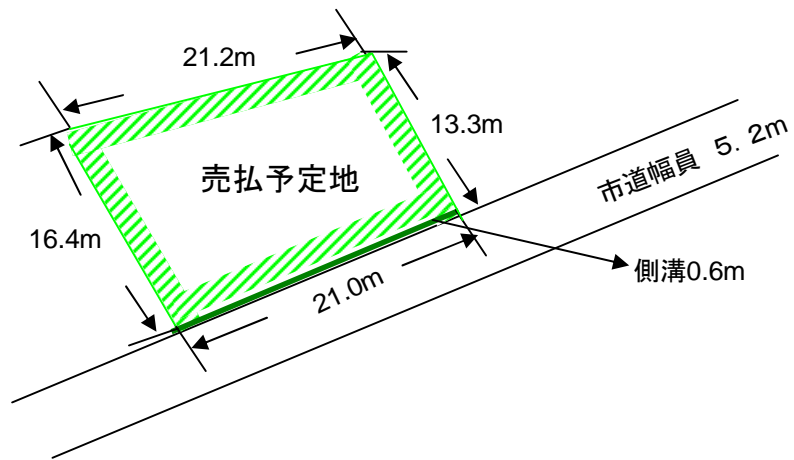
物件番号						
所在地		鹿児島県伊佐市里字五反田3078番5				
住居表示						
地目		宅地	面積 <sup>(注)</sup>	314.68 m <sup>2</sup>		
接面道路の状況		北側が幅員5.2mの市道に接面している。				
法令に基づく制限	都市建築基準法	区域区分	都市計画区域（非線引き）			
		地域地区	用途地域	第一種中高層住居専用地域		
			その他			
		建ぺい率	60 %			
	容積率	200 %				
その他						
私道の負担等に関する事項	私道負担の有無	無	負担の内容			
	道路後退の有無	無	負担の内容			
供給・排水施設の整備状況		接続の可否	備	考		
	電気	可	接面道路に配線			
	公営上水道	可	接面道路に配管			
	公共下水道	否				
	都市ガス	否	プロパン可			
交通機関	南国交通（株）大口営業所バスターミナルから東方へ0.4km、徒歩7分					
公共施設等	役所	小学校	中学校			
	大口市役所	市立大口小学校	市立大口中学校			
参考事項	・ 本地は、北薩森林管理署大口森林事務所の跡地で、更地である。					
問い合わせ先	九州森林管理局 国有林野管理課	〒860-0081 熊本県熊本市京町本丁2-7	TEL:096-328-3500			
	北薩森林管理署	〒859-1813 鹿児島県薩摩郡さつま町轟町35番地3	TEL:0996-48-4900			

(注)：※を付している面積は、台帳上の面積であり、実測後変更することがあります。

# 位置図



# 現地見取り図



16年3月8日  
審査済



X=-104500

# 大口森林事務所 実測図

所在 大口市里字五反田3078-5  
面積 314.68 m<sup>2</sup>

N



X=-104500

Y=-36300

Y=-36300

X=-104550

X=-104550

