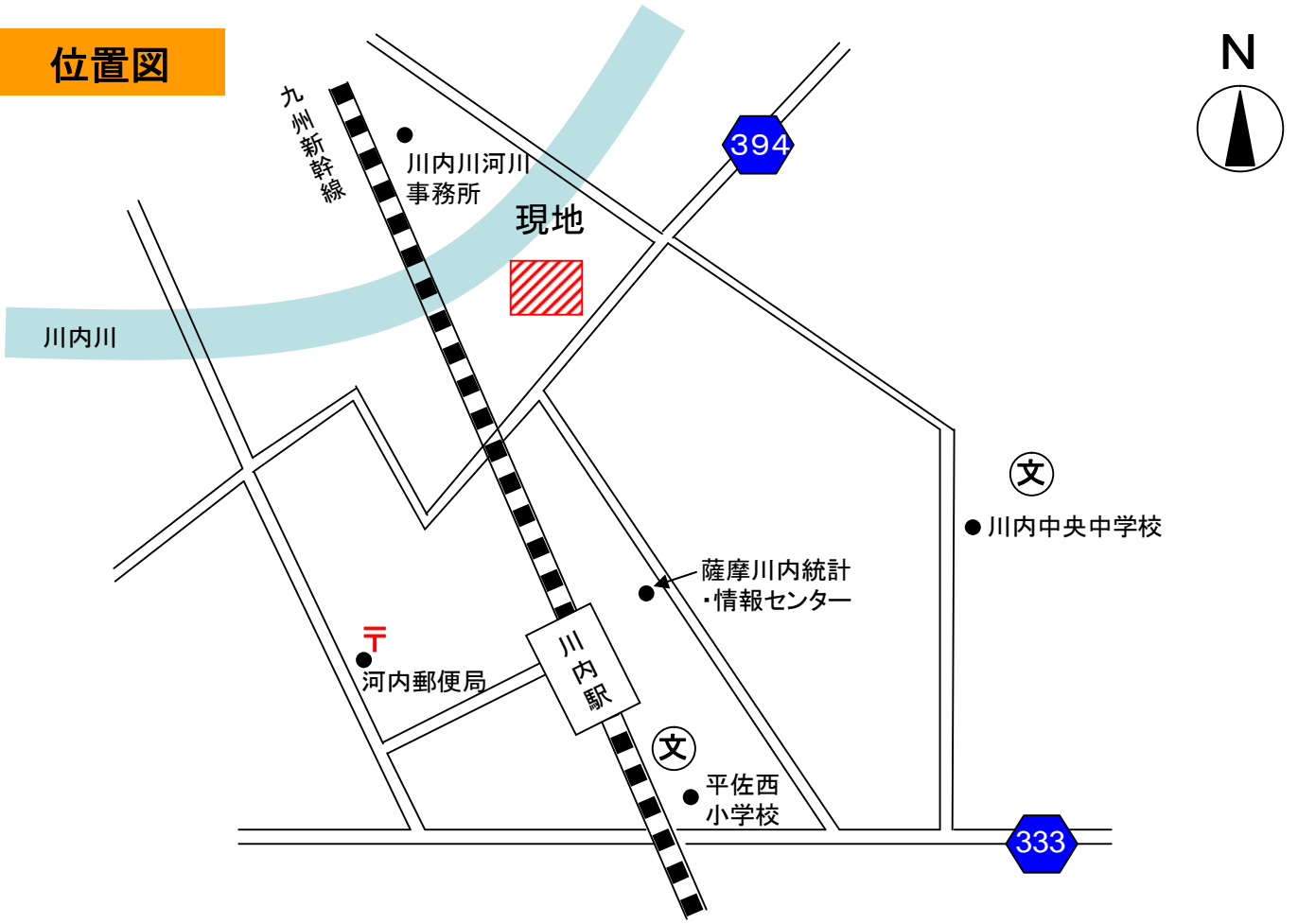


物 件 案 内

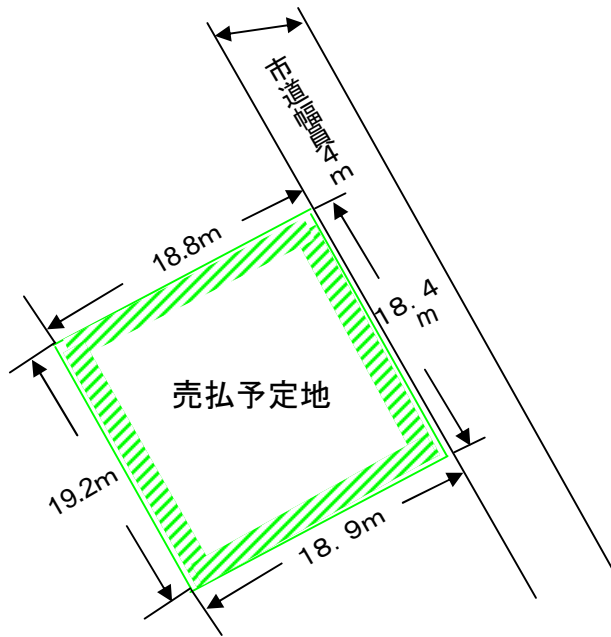
物件番号						
所在地		鹿児島県薩摩川内市平佐町2729				
住居表示						
地 目		宅地	面積 ^(注)	358.29 m ²		
接面道路の状況		東側の約18mが、幅員約4mの市道に接面している。				
法令に基づく制限	都市建築基準法	区域区分	都市計画区域（非線引き）			
		地域地区	用途地域	第1種住居地域		
			その他	埋蔵文化財包蔵地		
		建ぺい率	60 %			
		容積率	200 %			
	その他					
私道の負担等に関する事項	私道負担の有無	無	負担の内容			
	道路後退の有無	無	負担の内容			
供給・排水施設の整備状況		接続の可否	備	考		
	電 気	可	接面道路に配線			
	公 営 上 水 道	可	接面道路に配管			
	公 共 下 水 道	可	接面道路に配管			
	都 市 ガ ス	否	プロパン可			
交通機関	JR九州鹿児島本線川内駅から南へ0.9km 徒歩約12分。					
公共施設等	役 所	小 学 校	中 学 校			
	薩摩川内市役所	市立平佐西小学校	市立川内中央中学校			
参考事項	・ 本地は、北薩森林管理署鍛冶屋馬場宿舎跡地で、木造平屋建の建物が1棟ある。					
問い合わせ先	九州森林管理局 国有林野管理課 北薩森林管理署	〒860-0081 熊本県熊本市京町本丁2-7 〒895-1813 鹿児島県薩摩郡さつま町轟町35-3	TEL:096-328-3546 TEL:0996-48-4900			

(注)：※を付している面積は、台帳上の面積であり、実測後変更することがあります。

位置図



現地見取り図



Y-65200

Y-65150

X-130650

鍛治屋馬場宿舎敷

実測図

所在 薩摩川内市平佐町字鍛治屋馬場2729番
 面積 358.29m²

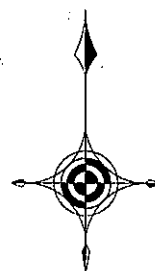
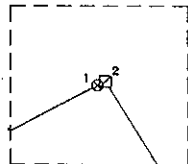
審 査 済
 年 / 月 / 日



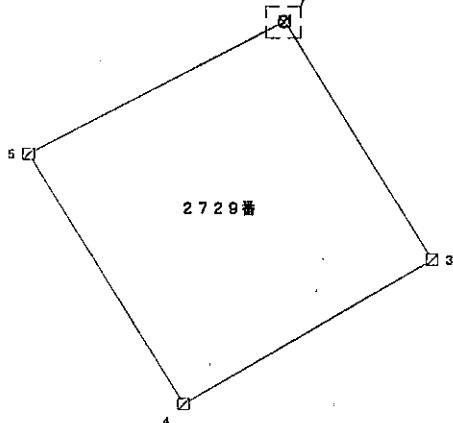
X-130700

X-130700

拡大図 S=1:100



S=1:500



X-130750

X-130750

Y-65200

Y-65150

