

資料編 目次

1 山ノ神・深谷モデル林

(1) 路線図（縮尺1/13000）	参考資料 1
(2) 集材範囲区域図【既設路線】（縮尺1/13000）	参考資料 2
(3) 集材範囲区域図【計画路線】（縮尺1/13000）	参考資料 3
(4) 林況	参考資料 4
(5) モデル林における資材量【路網計画なし】	参考資料 5
(6) モデル林における資材量【路網計画あり】	参考資料 6
(7) 試算にかかる前提条件	参考資料 7
(8) モデル区域コスト計算（全体）	参考資料 8
(9) モデル区域コスト計算（計画路線①）	参考資料 9
(10) モデル区域コスト計算（計画路線②）	参考資料10
(11) モデル区域コスト計算（計画路線③）	参考資料11
(12) モデル区域コスト計算（計画路線④）	参考資料12
(13) 傾斜区分図（縮尺1/13000）	参考資料13
(14) モデル林全区域図（縮尺：1/15000）	参考資料14
(15) 連携効果の説明イメージ	参考資料15

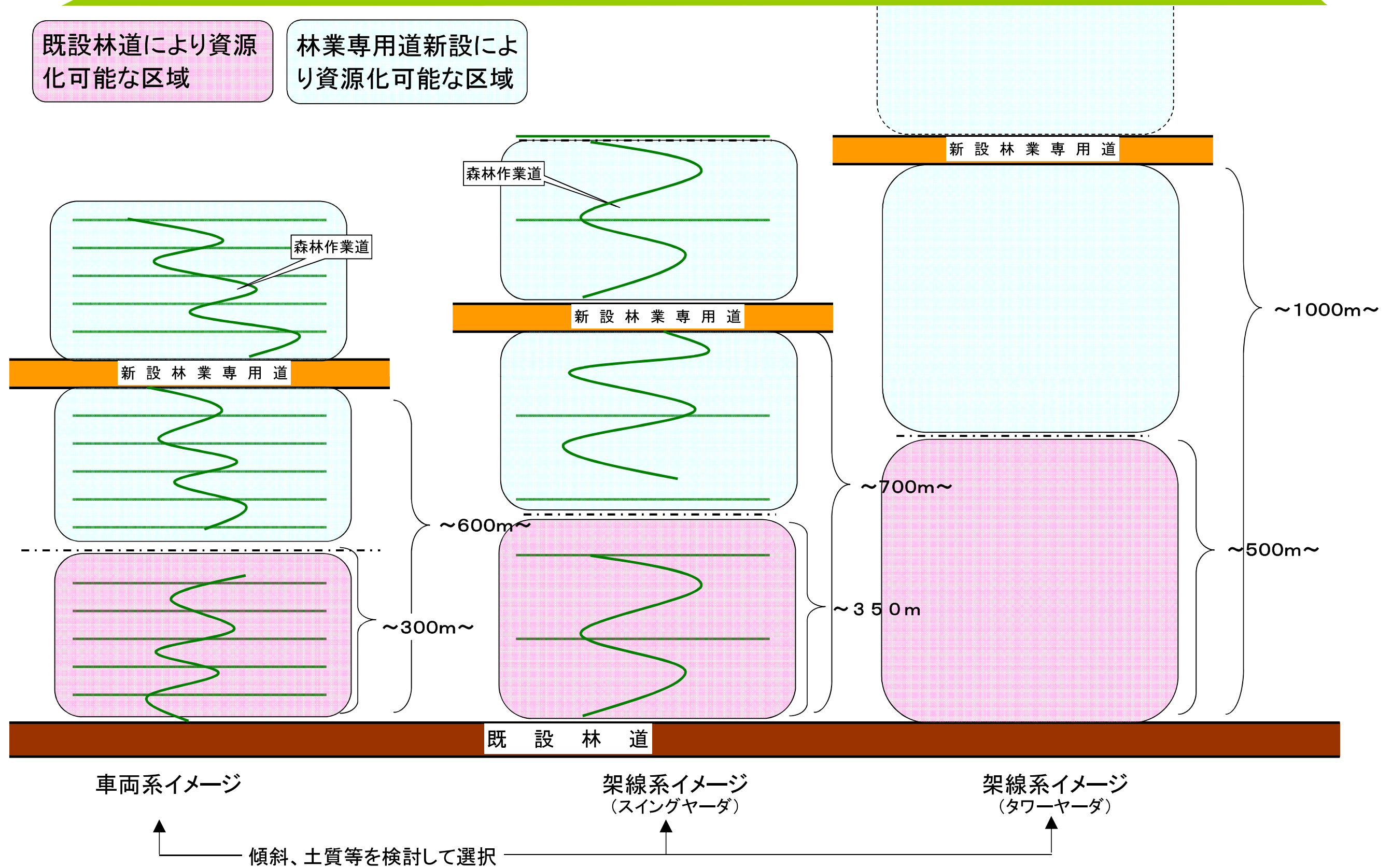
2 宮城川モデル林

(1) 路線図（縮尺1/18000）	参考資料16
(2) 集材範囲区域図【既設路線】（縮尺1/18000）	参考資料17
(3) 集材範囲区域図【計画路線】（縮尺1/18000）	参考資料18
(4) 林況	参考資料19
(5) モデル林における資材量【路網計画なし】	参考資料20
(6) モデル林における資材量【路網計画あり】	参考資料21
(7) 試算にかかる前提条件	参考資料22
(8) モデル区域コスト計算（全体）	参考資料23
(9) モデル区域コスト計算（計画路線①）	参考資料24
(10) モデル区域コスト計算（計画路線②）	参考資料25
(11) モデル区域コスト計算（計画路線③）	参考資料26
(12) 傾斜区分図（縮尺1/18000）	参考資料27
(13) モデル林全区域図（縮尺：1/30000）	参考資料28
(14) 連携効果の説明イメージ	参考資料29

3 その他資料

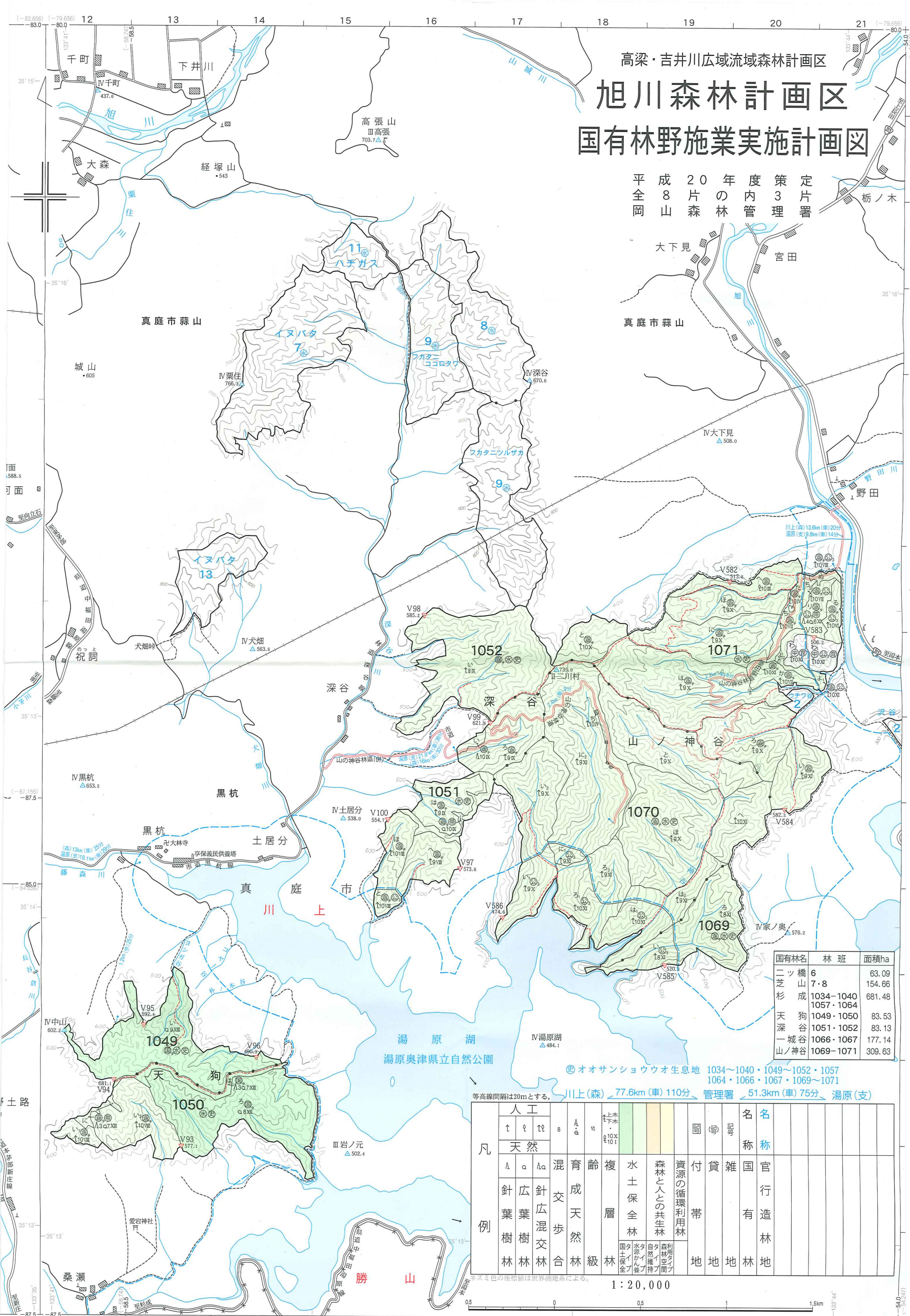
- | | |
|--------------------------------|--------|
| (1) 近中局管内共同施業団地の森林整備状況等 | 参考資料30 |
| (2) 森林共同施業団地（近中局PR版） | 参考資料31 |
| (3) 民国連携・共同施業団地関係通達 | 参考資料32 |
| (4) 准フォレスター研修基本テキスト（H25.6.20版） | 参考資料33 |
| (5) 林業専用道配置のイメージ | 参考資料34 |
| (6) 国有林野施業実施計画図（岡山署） | 参考資料35 |
| (7) 民有林森林計画図（岡山県） | 参考資料36 |
| (8) 国有林野施業実施計画図（和歌山署） | 参考資料37 |
| (9) 民有林森林計画図（和歌山県） | 参考資料38 |

林業専用道配置のイメージ



高梁・吉井川広域流域森林計画区
旭川森林計画区
国有林野施業実施計画図

平成20年度策定
 全8片の内3片
 岡山森林管理署

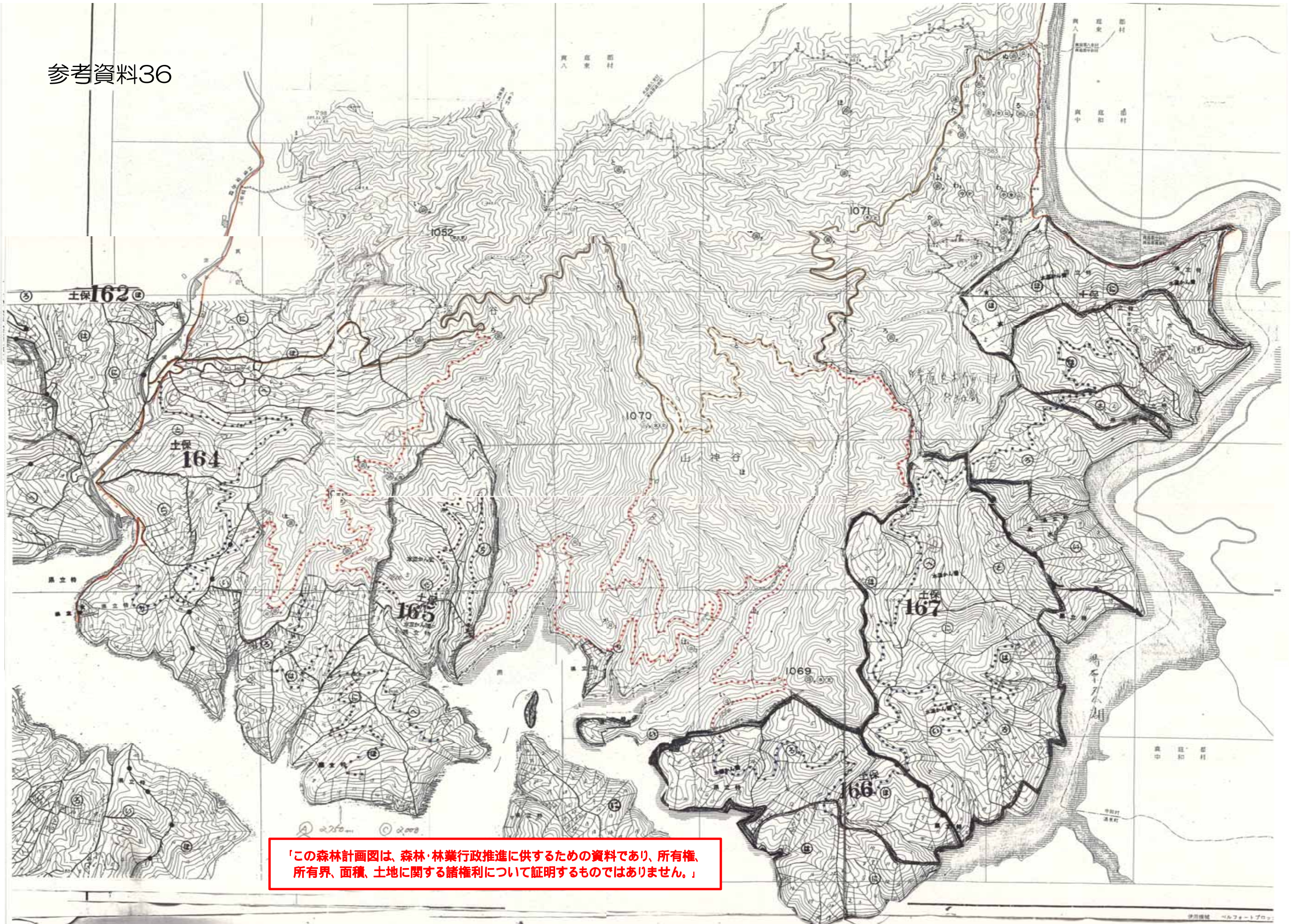


国有林名	林班	面積ha
ニッ橋	6	63.09
芝山	7・8	154.66
杉成	1034・1040 1057・1064	681.48
天狗	1049・1050	83.53
深谷	1051・1052	83.13
一城谷	1066・1067	177.14
山ノ神谷	1069・1071	309.63

◎ オオサンショウウオ生息地 1034~1040・1049~1052・1057
 1064・1066・1067・1069~1071
 川上(森) 77.6km(車)110分 管理署 51.3km(車)75分 湯原(支)


凡例	人工	天然	針葉樹林	広葉樹林	針広混交林	育成歩合林	齢成天然林	複層林	水保全林	森林と人の共生林	資源の循環利用林	付帯地	雑地	官有林地	名称
	△	□	■	■	■	■	■	■	■	■	■	■	■	■	

1:20,000



「この森林計画図は、森林・林業行政推進に供するための資料であり、所有権、所有界、面積、土地に関する諸権利について証明するものではありません。」

参考資料38



「この森林計画図は、森林・林業行政推進に供するための資料であり、所有権、所有界、面積、土地に関する諸権利について証明するものではありません。」