

平成30年7月17日
林 野 庁
近畿中国森林管理局

平成30年7月豪雨に係る森林状況調査について (近畿中国森林管理局、京都府の合同ヘリコプター調査)

林野庁近畿中国森林管理局と京都府では、平成30年7月豪雨に係る京都府内の森林状況について、ヘリコプターによる上空からの調査を実施しましたので、その概要をお知らせします。

なお、併せて地上からの調査も実施中であり、引き続き森林状況の把握に努めてまいります。

記

- 調査日時 平成30年7月10日(火) 11:00～16:30
- 調査場所 京都府京都市、綾部市、福知山市外における民有林、国有林
- 調査機関 林野庁近畿中国森林管理局、京都大阪森林管理事務所
京都府農林水産部森づくり推進課
- 調査結果 別紙のとおり



【問い合わせ先】

林野庁近畿中国森林管理局 計画保全部

治山課長：寺岡 猛

電 話：050-3160-6755

林野庁近畿中国森林管理局 京都大阪森林管理事務所

所 長：勝占 保

電 話：075-414-9822


京都府 農林水産部 森づくり推進課

電 話：075-414-5031


平成30年7月豪雨に係る森林状況調査の概要【京都府】 (近畿中国森林管理局、京都府の合同ヘリコプター調査(H30.7.10))



京丹後市




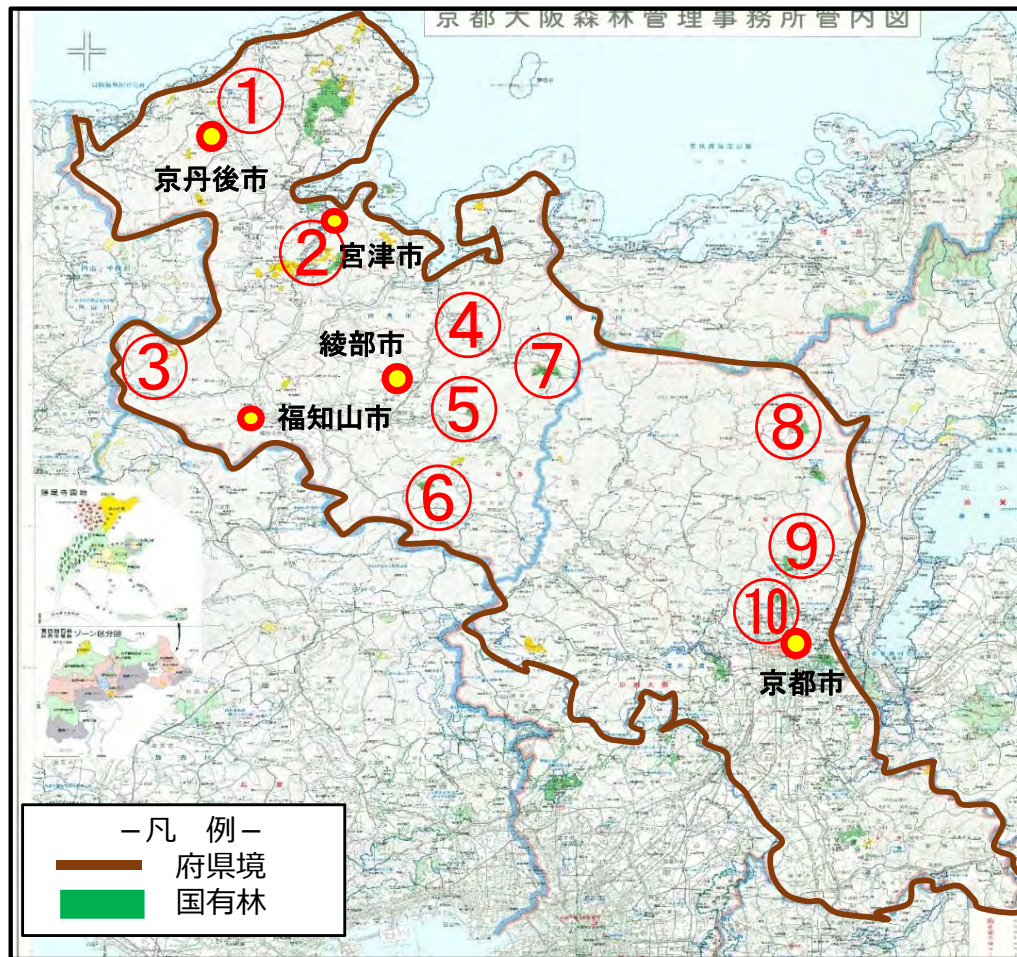
宮津市




福知山市




綾部市




綾部市



京丹波町




京都市左京区



京都市左京区



京都市左京区



綾部市