

第4次地域管理経営計画書（案）

第4次国有林野施業実施計画書（案）

（千代川森林計画区）

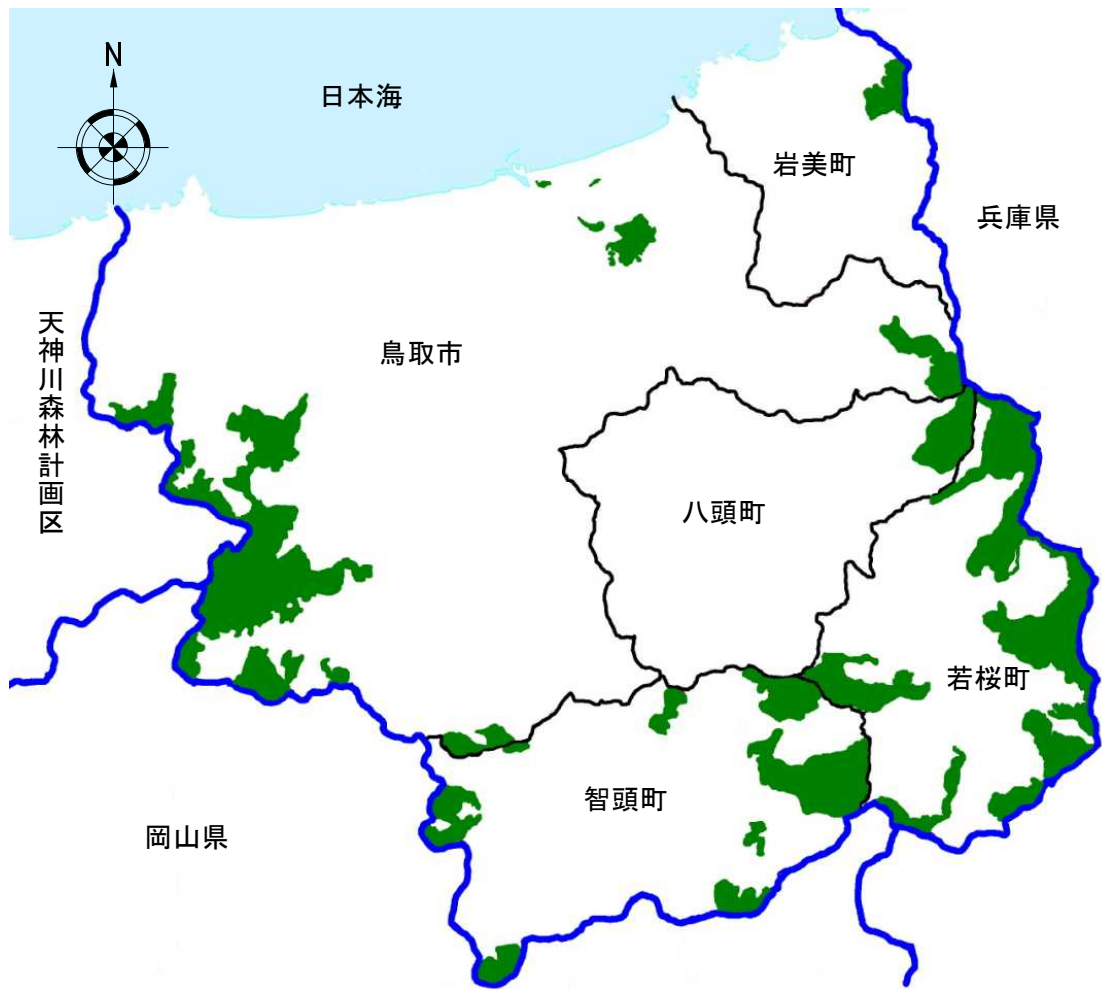
計画期間 $\left[\begin{array}{l} \text{自 平成24年4月 1日} \\ \text{至 平成29年3月31日} \end{array} \right]$

近畿中国森林管理局

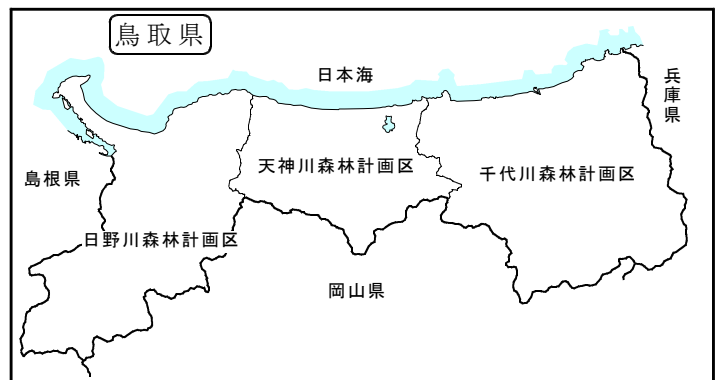
策 定 担 当 者

計 画 課 長	山 口 輝 文	平成 23 年 5 月 15 日まで
計 画 課 長	井 上 智 晴	平成 23 年 5 月 16 日から
流域管理指導官	竹 井 正 治	
計 画 課 長 補 佐	坪 木 直 文	
企 画 官	森 本 茂	
森林施業調整官	倉 石 博	平成 23 年 11 月 6 日まで
企 画 係 長	高 井 和 巳	
経営計画第三係長	小 糸 大 介	

千代川森林計画区国有林野位置図



凡	例
森林計画区界	——
市町村界	——
国有林野	



第4次地域管理経営計画書

目 次

はじめに	1
1 国有林野の管理経営に関する基本的な事項	1
(1) 国有林野の管理経営の基本方針	1
(2) 機能類型に応じた管理経営に関する事項	4
(3) 流域管理システムの推進に必要な事項	7
(4) 主要事業の実施に関する事項	7
(5) その他必要な事項	9
2 国有林野の維持及び保存に関する事項	10
(1) 巡視に関する事項	10
(2) 森林病虫害の駆除又はそのまん延の防止に関する事項	11
(3) 特に保護を図るべき森林に関する事項	11
(4) その他必要な事項	12
3 林産物の供給に関する事項	13
(1) 木材の安定的な取引関係の確立に関する事項	13
(2) その他必要な事項	13
4 国有林野の活用に関する事項	14
(1) 国有林野の活用の推進方針	14
(2) 国有林野の活用の具体的手法	15
(3) その他必要な事項	15
5 国民の参加による森林の整備に関する事項	16
(1) 国民参加の森林に関する事項	16
(2) 分収林に関する事項	16
(3) その他必要な事項	16
6 その他国有林野の管理経営に関し必要な事項	17
(1) 林業技術の開発、指導及び普及に関する事項	17
(2) 地域の振興に関する事項	17

はじめに

国有林野事業は、将来にわたってその使命を十全に果たしていくため、国有林野を名実ともに「国民の森林」とするとの基本的な考えの下に平成10年度から抜本的な改革に取り組み、管理経営の方針を林産物の供給に重点を置いたものから公益的機能の維持増進を旨とするものに転換し、国有林野の適切かつ効率的な管理経営を進めてきました。

また、森林及び林業の取り巻く情勢の変化等を踏まえ、平成20年12月には「国有林野の管理経営に関する基本計画」、平成23年7月には「森林・林業基本計画」が変更されたところです。

本計画は、これらを踏まえ、「国有林野の管理経営に関する法律」に基づいて、あらかじめ国民の皆さんからの意見を頂いた上で、国有林野の管理経営に関する基本的な事項、維持及び保存に関する事項、国民参加による森林の整備に関する事項等を明らかにした、平成24年4月1日から平成29年3月31日までを計画期間とする計画です。

今後、この計画に基づいて国民の皆さんの理解と協力を得ながら、千代川森林計画区における国有林野の管理経営を行います。

1 国有林野の管理経営に関する基本的な事項

当森林管理局管内の国有林野は、奥地脊梁地帯から中山間、都市近郊に広く分布しており、それぞれの国有林野のおかれた自然的・社会経済的特性を反映し、多様な機能を発揮してきました。

一方、森林に対する国民の要請は、国土の保全や水源の涵養に加え、地球温暖化の防止、生物多様性の保全、森林環境教育の推進、森林とのふれあいや国民参加の森林づくり等、公益的機能の発揮に重点を置きつつさらに多様化しています。

このような中、国有林野事業では、林産物の供給や地域振興への寄与にも配慮しつつ、開かれた「国民の森林」実現に向けた取組を推進していくため、以下の方針を基本として国有林野の持続的な管理経営に努めます。

(1) 国有林野の管理経営の基本方針

ア 対象とする国有林野

本計画の対象は、千代川森林計画区の国有林野15,324haであり、鳥取県東部の東中国山地脊梁部に比較的大きな団地があります。具体的には、兵庫県との県境である扇ノ山、氷ノ山や岡山県との県境である那岐山、三国山から鷲峰山へと連なる脊梁部に所在し、鳥取市街にも所在します。

計画区内の森林面積に占める国有林野の割合は13%と低いものの水源かん養保安林が約96%を占め、山地脊梁部に位置する国有林野は下流域の水源として重要な役割を担っています。

鳥取市街地に所在する旧城山国有林は、以前から市民の身近な存在として親しまれています。旧城山頂上にある鳥取城跡・太閤ヶ平に至る整備された保安林管理道は、市民の手

軽な森林浴の場として利用されており、保健休養の場として重要な役割を果たしています。

計画区の南東部に位置する氷ノ仙国有林は、以前から豊かな自然を生かして、スキーや登山などレクリエーション・保健休養の場として多くの人々に利用されています。ここは、東中国山地緑の回廊に設定されており、野生動植物の生息・生育地を結ぶ移動経路、種の保全や遺伝的な多様性の確保についても重要な役割を担う場所となっています。その他にも、扇ノ山、那岐山、鷲峰山といった中国地方を代表する山岳が多数所在します。

古くからの林業地である智頭町に所在する沖ノ山国有林は約1,400haの大きな団地であり、複層林施業や長伐期施業を行っています。人工林率は84%と高くなっており、60年生以下のスギ林分が87%を占めています。計画区全体では、人工林率は59%と比較的高くなっており、60年生以下のスギ林分が55%となっています。

イ 主要施策に関する実績

前計画（計画期間 平成19年4月1日～平成24年3月31日）の主な計画と実績は次のとおりです。

(ア) 伐採量

主伐は、実行段階での現地調査により間伐による実施が妥当と判断した箇所を次期計画に繰り越しました。間伐は、計画どおり実行できました。

（単位：材積 千m³、面積 ha、実施率 %）

主伐			間伐			計		
計画	実行	実施率	計画	実行	実施率	計画	実行	実施率
1	0	—	(1,925) 159	(1,589) 158	99	160	158	99

- 注：1 () は、間伐面積
 2 臨時伐採量は含まない。
 3 平成23年度の見込み数量を含む。

(イ) 更新量

人工造林及び天然更新については、実行段階での現地調査により間伐による実施が妥当な林分と判断し、次期計画に繰り越したため更新箇所が減少しました。

（単位：面積 ha、実施率 %）

人工造林			天然更新			計		
計画	実行	実施率	計画	実行	実施率	計画	実行	実施率
13	9	69	1	—	—	14	9	64

注：平成23年度の見込み数量を含む。

(ウ) 林道（林業専用道を含む。以下同じ。）の開設又は改良の数量

開設については、局全体の優先度を勘案して開設を見送りました。

改良については、優先度の高いものから実行したため実行減となりました。

（単位：開設 m、改良 箇所、実施率 %）

開設			改良		
計画	実行	実施率	計画	実行	実施率
6,500	—	—	7	4	57

注：平成23年度の見込み数量を含む。

ウ 取扱いの基本的な考え方

国有林野の管理経営に当たっては、国有林の地域別の森林計画に定める公益的機能別施業森林の区域との整合を図りつつ、個々の国有林野を重点的に発揮させるべき機能によって次表のとおり類型化し、それぞれの機能区分ごとに適切な管理経営を行います。森林の取扱いに当たっては、公益林を中心に、林木だけでなく下層植生や動物相、表土の保全等森林生態系全般に着目して公益的機能の向上に配慮します。

機能類型	対象とする森林
水土保全林	土砂流出・崩壊の防備、水源の涵養等安全で快適な国民生活の確保を第一の目的として管理経営すべき森林
森林と人との共生林	原生的な森林生態系等貴重な自然環境の保全、国民と自然とのふれあいの場としての利用を図ることを第一の目的として管理経営すべき森林
資源の循環利用林	環境に対する負荷が少ない素材である木材の効率的な生産を行うことを第一の目的として管理経営すべき森林

本計画区の機能類型別面積は次表のとおりです。山地脊梁部の水源地帯に大きな団地が所在することや、登山やスキーで親しまれている山岳、市街地に隣接し市民の保健休養の場となる森林など、「水土保全林」及び「森林と人との共生林」が99%を占めています。

機能類型別の森林の面積

（単位：面積 ha、比率 %）

区分	水土保全林	森林と人との共生林	資源の循環利用林	合計
面積	12,229	2,946	149	15,324
比率	80	19	1	100

注：四捨五入により内訳と計が合わないことがある。

また、平成23年7月に変更された「森林・林業基本計画」を踏まえ、適切な森林施業の確保、施業集約化の推進、路網の整備、人材の育成など森林・林業再生プランの実現に向けた

取組を推進するとともに、地球温暖化対策や生物多様性保全への対応、山村の振興等、海岸部の保安林の再生、住宅・公共施設の再建に必要な木材の安定供給、木質バイオマス資源の活用による環境負荷の少ない新しいまちづくり等を推進します。

(2) 機能類型に応じた管理経営に関する事項

公益的機能の維持増進を旨とした管理経営を行うため機能類型区分を行い、次のとおり各機能の発揮を目的とした管理経営を行います。

また、林相の維持・改良等に必要な施業の結果、伐採・産出される木材の有効利用及び機能発揮に支障を及ぼさない範囲で齢級構成の平準化・バイオマス利用等の地域のニーズに応じて必要な主伐を計画的に行い、木材を供給します。

ア 「水土保持林」に関する事項

「水土保持林」においては、山地災害防止機能、水源涵養機能等の水土保持に必要な森林の健全性の維持増進を図るため、樹根や表土の保全、下層植生の発達が期待される複層林の造成、伐期の長期化、針広混交林への誘導の推進を図るほか、適切な造林、保育、間伐を計画的に実施するとともに、治山施設の計画的な配置に努めます。

「水土保持林」は国土保全タイプと水源涵養タイプに分けて取り扱います。

(ア) 国土保全タイプ

山地災害の恐れのある森林や気象害等による居住・産業活動に対する環境悪化を防備する働きが期待される森林等を対象として、災害防止機能等を発揮させるため、根系が深くかつ広く発達し、下層植生を含む複数の層を有する多様な樹種で構成される森林であり、目的とする機能に応じて、気象害等に対して抵抗性の強い樹種で構成される森林や必要に応じて土砂流出、崩壊を防止する治山施設が整備されている森林に誘導することを目標とします。

森林の整備に当たっては、保全対象と当該森林の位置関係、地質や地形等の地況、森林現況等を踏まえ、適切な間伐等を推進し、健全な林分の育成に努めます。

なお、具体的な施業は、別紙「管理経営の指針」に基づいて行います。

(イ) 水源涵養タイプ

千代川等の水源地帯など、水源涵養機能の維持向上が重要な国有林野を対象として、洪水緩和、水質保全等水源涵養機能を発揮させるため、団粒構造がよく発達した粗孔隙に富む土壌を有し、深根性・浅根性等の様々な樹種・樹齢の樹木がバランスよく配置された下層植生の豊かな森林であり、林木の成長が旺盛な高蓄積の森林を目標とします。

森林の整備に当たっては、浸透保水能力の高い森林土壌の維持、根系や下層植生の発達を促すための適切な間伐、人工林における複層林や針広混交林への誘導等を目的とした育成複層林施業及び長伐期施業の推進を図り、健全な林分の育成に努めます。

なお、具体的な施業は、別紙「管理経営の指針」に基づいて行います。

「水土保全林」の面積の内訳

(単位：ha)

区 分	国土保全タイプ	水源涵養タイプ	計
面 積	792	11,437	12,229

イ 「森林と人との共生林」に関する事項

「森林と人との共生林」においては、地域の自然環境を代表する森林や貴重な植物の生育地の保存のために設定した保護林等の適切な保全管理に努めます。

また、レクリエーションの森をはじめ、登山、自然観察、スキー等への利用など保健文化機能を増進させる必要のある森林については、多様な樹種・林相からなる森林の維持・造成に努めるとともに、地元自治体等との連携・協力や民間の活力を活かした施設の整備、森林を利用した諸活動のフィールドとしての提供など適正な利用を推進します。

「森林と人との共生林」は、自然維持タイプと森林空間利用タイプに分けて取り扱います。

(ア) 自然維持タイプ

学術的に貴重な森林、あるいは地域を代表する自然環境を形成する国有林野を対象として、原則として自然の推移に委ねることとして、野生動植物の生息・生育環境の保全等に配慮した管理経営を行います。

特に、森林や学術的に貴重な植物群落、遺伝資源保存に必要な森林は、引き続き保護林として設定し、モニタリングを行いながら状況を確認しつつ貴重な植生の維持に努めます。

また、現状の登山道については、周辺の植生に影響を及ぼさないために、関係者等と連携しながら利用者に対し適正利用に向けた指導等を行います。

なお、具体的な施業は、別紙「管理経営の指針」に基づいて行います。

(イ) 森林空間利用タイプ

景観の維持が重要な森林や都市近郊林等国民の保健・文化・教育的利用の場として期待の大きい国有林野を対象として、多様な樹種で構成され、周辺の景観等と一体となった自然美を有する森林や必要に応じて、保健・文化・教育活動に適した施設が整備されている森林に誘導することを目標とし、それぞれの国有林野の現況や利用の形態に応じた管理経営に努めます。

具体的には、育成複層林施業の積極的な導入により針広混交林の造成を図るなど、景観の向上に配慮した施業を行うこととし、必要に応じて遊歩道等の施設を整備します。

また、国民の保健・文化・教育的利用に供するための施設又は森林の整備を積極的に行うことが適当と認められる国有林野をレクリエーションの森として選定し、広く国民の利用に提供します。

なお、具体的な施業は、別紙「管理経営の指針」に基づいて行います。

「森林と人との共生林」の面積の内訳

(単位：ha)

区 分	自然維持タイプ		森林空間利用タイプ		計
		うち保護林		うちレクリエーションの森	
面 積	1,381	278	1,565	1,411	2,946

ウ 「資源の循環利用林」に関する事項

「資源の循環利用林」においては、森林の健全性を確保し、木材の需要の動向、地域の森林構成等を考慮の上、多様化する木材需要に応じた林木を育成するための適切な更新、保育及び間伐等を推進することにより木材資源の充実に努めます。

具体的には、分収林契約等を行っている国有林野を対象として、林木の成長が旺盛で必要に応じて林業生産基盤が整備されている森林に誘導することを目標とします。このため、洪水緩和や土砂崩壊防止等の公益的機能の維持増進や、二酸化炭素の吸収・固定機能の高度発揮にも配慮しつつ、効率的な木材生産を行うよう努めます。

なお、具体的な施業は、別紙「管理経営の指針」に基づいて行います。

「資源の循環利用林」の面積の内訳

(単位：ha)

区 分	林業生産活動の対象	その他の産業活動の対象	計
面 積	149	—	149

なお、機能類型と国有林の地域別の森林計画における公益的機能別施業森林の関係については、次表のとおりです。

機能類型		公益的機能別施業森林	
水 土 保全林	国 土 保 全 タ イ プ	土砂流出崩壊防備	<ul style="list-style-type: none"> ・山地災害防止機能／土壌保全機能維持増進森林 ・水源涵養機能維持増進森林
		気象害防備	<ul style="list-style-type: none"> ・山地災害防止機能／土壌保全機能維持増進森林 ・快適環境形成機能維持増進森林 ・水源涵養機能維持増進森林
		生活環境保全	<ul style="list-style-type: none"> ・快適環境形成機能維持増進森林 ・水源涵養機能維持増進森林
		その他	<ul style="list-style-type: none"> ・山地災害防止機能／土壌保全機能維持増進森林 ・水源涵養機能維持増進森林
	水源涵養タイプ	<ul style="list-style-type: none"> ・水源涵養機能維持増進森林 	
森林と 人との 共生林	自然維持タイプ	<ul style="list-style-type: none"> ・保健文化機能維持増進森林 ・水源涵養機能維持増進森林 	
	森林空間利用タイプ	<ul style="list-style-type: none"> ・保健文化機能維持増進森林 ・水源涵養機能維持増進森林 	
資源の循環利用林		<ul style="list-style-type: none"> ・水源涵養機能維持増進森林 	

(3) 流域管理システムの推進に必要な事項

森林の整備等を着実かつ適切に進めていくためには、流域（森林計画区）を単位として、民有林と国有林が連携して森林整備等を行う流域管理システムの下で、流域の課題やニーズの的確な把握、森林計画等の策定のための意見調整、林業事業者の育成等について民有林関係者等と連携して推進することが重要です。

このため、森林計画の策定及び同計画に基づく各種事業の実施に当たっては、林業・木材産業再生協議会等の場を通じて、民有林関係者等との連携を強化するとともに、流域管理システムの推進に向けて「流域管理推進アクションプログラム」※等の着実な実施に努めます。

具体的には、

- ① 伐採予定等の管理経営に関する情報の提供やシステム販売を含めた素材の安定供給体制の整備による計画的な木材供給の推進
- ② 森林施業の共通化、低コスト作業システムの導入促進、民有林と連携した素材の安定供給を図るための森林共同施業団地の設定、森林整備の効率化の推進
- ③ 緑の雇用担い手対策の研修や低コスト作業システムの技術習得のためのフィールドの提供、低コスト作業システムや針広混交林への誘導等に関する施業検討会の開催による林業技術の普及・啓発、計画的な事業の発注等による林業事業者の育成
- ④ 民有林と国有林が連携した森林保全事業（治山工事、保安林整備等）の実施、地域住民への防災情報等の発信、治山技術の普及・啓発
- ⑤ 針広混交林化、広葉樹林化等の森林整備の実施及び鳥獣被害対策の実施、生物多様性保全のためのモニタリングの実施
- ⑥ 教育機関、地元ボランティア、森林インストラクター等と連携した森林環境教育等の実施による上下流の連携強化のための下流住民等に対する情報や林業体験活動の場の提供等に取り組めます。

※ 流域管理推進アクションプログラム

流域管理システムの一層の推進を図るため、国有林野事業が流域ごとに先導的・積極的に取り組む3カ年の行動計画として平成13年度から作成。

(4) 主要事業の実施に関する事項

ア 基本的な考え方

森林の整備に当たっては、各タイプ毎に目標とする森林への誘導に必要な森林施業を的確に実施します。

主伐については、今後、高齢級のスギ、ヒノキ人工林が急増すること等を踏まえ、公益的機能との調和に配慮し、木材等資源の効率的な循環利用を考慮して、主伐時期の多様化及び長期化を図ります。

更新については、近年、ニホンジカ等による造林木への被害が拡大していることから、必要に応じて、防護柵の設置などの被害対策を的確に実施し、確実な更新を図ります。

間伐や保育については、健全な森林の育成による二酸化炭素の吸収目標の達成及び多様な森林への誘導を図るため、森林施業の効率化・低コスト化を推進するための技術の普及及び

定着に留意しながら、適切に実施します。

林道等の路網については、林産物の搬出、森林の育成のみではなく、適切な保全管理等を効率的に行うため、森林の公益的機能が高度に発揮されるよう施業方法に応じて計画的に整備します。

イ 主要事業の総量

本計画期間において、機能類型区分に応じた施業管理を行うために必要な伐採、更新、保育、林道の事業総量は以下のとおりです。

(ア) 伐採総量

(単位：材積 m³、面積 ha)

区 分	タイプ別	主 伐	間 伐	計
水 土 保 全 林	国土保全タイプ	—	(0) 12	12
	水源かん養タイプ	—	(1,761) 161,822	161,822
森林と人との共生林	自然維持タイプ	—	(4) 296	296
	森林空間利用タイプ	—	—	—
資源の循環利用林		8,297	(4) 657	8,954
計		8,297	(1,770) 162,787	[10,000] 171,084

注：1 () は、間伐面積

2 [] は、搬出等に伴う支障木、マツクイムシの被害木等の伐採箇所があらかじめ特定できない臨時的な伐採量で外書

3 四捨五入により内訳と計が合わないことがある。

(イ) 更新総量

(単位：ha)

区 分	タ イ プ 別	人工造林	天然更新	計
水 土 保 全 林	国土保全タイプ	—	—	—
	水源涵養タイプ	—	—	—
森林と人との共生林	自然維持タイプ	—	—	—
	森林空間利用タイプ	—	—	—
資源の循環利用林		22	—	22
計		22	—	22

(ウ) 保育総量

(単位：ha)

区 分	タイプ別	下 刈	除 伐	枝 打
水 土 保 全 林	国土保全タイプ	—	—	—
	水源涵養タイプ	—	72	—
森林と人との共生林	自然維持タイプ	—	—	—
	森林空間利用タイプ	—	—	—
資源の循環利用林		67	—	—
計		67	72	—

(エ) 林道開設及び改良総量

(単位：m)

区 分	タイプ別	開 設		改 良	
		路線数	延 長	箇所数	延 長
水 土 保 全 林	国土保全タイプ	—	—	—	—
	水源涵養タイプ	3	11,000	—	—
森林と人との共生林	自然維持タイプ	—	—	—	—
	森林空間利用タイプ	—	—	—	—
資源の循環利用林		—	—	—	—
計		3	11,000	—	—

ウ 事業実行上の留意事項

主要事業の実施に当たっては、労働災害がなく健康で明るく働けるよう、労働安全衛生の確保に努めます。

また、計画的な事業の発注、林業技術の普及、他産業と均衡のとれた労働条件の維持向上等に配慮し、林業事業体の育成・強化を図ります。

なお、事業実行に当たっては、効率的な事業実施に努めるとともに、国土保全、自然環境や景観の保全等公益的機能の維持に十分配慮します。

(5) その他必要な事項

治山事業は、「森林整備保全事業計画」に基づき、民有林治山事業との有機的連携の下に、自然環境の保全に配慮した計画的な実施に努めます。

また、大規模な山地災害発生時には、専門技術を有した職員の現地への派遣に加え、国有林

防災ボランティアの協力も得つつ、迅速な災害対策、二次災害防止対策を講じます。

本計画では、災害に強い安全な国土づくりとして、水源涵養機能の強化、安全で良好な生活環境の保全・形成に対処するため、保全施設及び保安林の整備を計画します。

2 国有林野の維持及び保存に関する事項

(1) 巡視に関する事項

国有林野の森林保全管理のため、森林巡視、山火事の防止、森林病虫害や鳥獣被害の把握、廃棄物の不法投棄への対応、保安林の適切な管理等に努めます。

特に自然環境の保全に留意が必要な箇所については、啓発のための標識を設置する等によりその周知に努めます。

また、森林の保全管理に当たっては、地元住民、地方自治体、ボランティア等との協力・連携を図るとともに、入林者への山火事や不法投棄の防止意識の啓発等に努めます。

ア 山火事防止等の森林保全巡視

本計画区には、自然景観が優れ、森林浴や自然観察などの適したレクリエーションの森があり、観光及びレクリエーションのための入林者が多く見られます。特に、春季と秋季の乾燥期には利用者の増加と相まって山火事発生の危険性が增大します。また、近年廃棄物の不法投棄が増加しています。

このため、地元市町村、消防団及び地元住民等との連携を密にして、山火事防止、廃棄物の不法投棄防止の宣伝・啓発活動を行い、国民共通の財産であるとともに地域の人達の生活空間としての役割を持つ国有林野の森林保全巡視を強化し、山火事防止・廃棄物の不法投棄防止・貴重な動植物の保護等森林の保全管理に努めます。

イ 境界の保全管理

国有林野を管理経営していく上で重要な境界標識類の巡検及び境界の巡視等を行い、境界標識類及び境界線が不明とならないように努めるとともに、必要に応じ境界見出標等を設置するなど境界の適切な保全を図ります。

ウ 入林者マナーの啓発・普及

近年、国有林への入林者は、登山、トレッキングや森林との積極的なふれあいを志向して年々増加傾向にあります。これに伴い、ゴミの投げ捨てや踏み荒らし等が大きな問題となっており、地元自治体、観光協会、登山愛好者等のボランティアグループとの連携を図りつつ、森林に入る場合のマナーの普及・啓発に努め、ゴミの持ち帰りを通じて、自然を守ろうとする意識の醸成を図ります。

(2) 森林病虫害の駆除又はそのまん延の防止に関する事項

森林病虫害による森林被害については、周辺民有林と連携を密にして、被害の未然防止、早期発見及び早期防除に努めます。マツクイムシについては、近年その被害量は横ばい状況ではあるものの、依然として被害が発生していることから被害木の伐倒駆除等防除対策を重点的に実施するとともに、被害抑制のための健全な松林の整備を行います。

また、被害状況等に応じ、被害跡地の復旧及び抵抗性マツ又は他の樹種への計画的な転換を進めます。

さらに、近年、カシノナガキクイムシの被害が拡大しており、被害木の伐倒駆除等の対策に取り組めます。

なお、実施に当たっては、自然環境の保全に十分留意するとともに地元自治体、地元住民等との連携を図り、関係者が一体となった被害のまん延防止対策の実施に努めます。

(3) 特に保護を図るべき森林に関する事項

ア 保護林

保護林は、動植物の生息又は生育状況、地域の要請等を勘案して、原始的な森林生態系からなる自然環境の維持、動植物の保護、遺伝資源の保存、施業及び管理技術の発展等に特に資することを目的として管理を行うことが適当と認められる国有林野を選定します。

本計画区には、林木遺伝資源保存林と植物群落保護林を設定しており、モニタリング調査を通じた適切な保護管理に努めるとともに、大学や研究機関へ学術研究のフィールドとして提供するなど、積極的な情報提供に努めます。

また、入林者の影響等による植生の荒廃の防止、回復のための措置が必要な箇所については、地域の関係者等と利用ルールの確立等について協議し適切に対処します。立ち入りが可能な区域においては、学習の場等として多くの国民が利用できるよう歩道の整備に努めるほか森林生態系に関する知識の普及啓発に努めます。

さらに、それぞれの保護林の状況を踏まえ、国民の意見を反映した保護林のあり方やその保護管理についてNPO等の協力を得ながら幅広く検討し適切な取組を進めるとともに、環境行政との緊密な連携に努めます。

保護林の一覧

(単位：ha)

種 類	名 称	面 積
林木遺伝資源保存林	沖ノ山、山王谷	203
植物群落保護林	扇ノ山ブナ、三国山ブナ	75
計	4 箇 所	278

イ 緑の回廊

個々の保護林等を連結して、野生動植物の生息・生育地の拡大と相互交流を可能とし、より効果的に森林生態系の保護・保全を図るため、千代川森林計画区の「扇ノ山ブナ植物群落保護林」、「沖ノ山林木遺伝資源保存林」、揖保川森林計画区、円山川森林計画区の保護林等及び野生鳥獣との共生を目指した取組が行われている民有林を対象に「東中国山地緑の回廊」を引き続き設定します。

なお、設定方針は別添資料によります。

(単位:延長 km、面積 ha)

名 称	延 長	面 積
東中国山地緑の回廊	34 [42]	3,546

注：[]の数値は民有林を含んだ回廊全体の延長を表す。

ウ 生物多様性の確保に配慮した森林の保全

国民の森林に対する期待は、国土保全、水源涵養、林産物の供給などの各機能はもとより、近年においては、生物の多様性に関する条約など、重要な生態系としての森林という認識が高まりつつあります。これらの状況も踏まえ、国有林の身近な池沼、沢敷、湧出地、草生地、懸崖地などを取り巻く森林においても、多様な生物の生息が可能となる区域と位置づけ、その保全に努めます。

(4) その他必要な事項

ア 巨樹・巨木の保護

近年、巨樹・巨木について、多くの関心が高まっていることから、国民による自主的な保全活動の推進も含め、その適切な保護管理に努めます。

イ ニホンジカ等の被害対策

近年、ニホンジカ等による造林木への被害が全国的に拡大していることから、森林被害のモニタリングを行うとともに、被害が予想される箇所については防護柵の設置等により被害の防止に努めます。また、鳥取県策定の「ニホンジカ保護管理計画」等に基づき実施される個体数の調整に協力するとともに、今後とも、県、市町村と協議会等を通じて被害対策に取り組みます。

ウ 希少猛禽類等について

「絶滅のおそれのある野生動植物の種の保存に関する法律」（平成4年6月5日法律第75号）において指定されている森林性猛禽類の生息には、生息・営巣環境及び餌動物の生息環境が大きく影響します。このため、猛禽類の生息地等の具体的な情報を収集するなどにより、生息地の把握に努めるとともに、学識経験者等との情報交換等を緊密に行っていく中で、猛禽類との共存を目指した森林づくりを検討します。

エ その他

地域住民、ボランティア、NPO等とも連携を図りながら、生物多様性保全の視点も踏まえつつ、希少種の保護や移入種の侵入防止等に努めます。

3 林産物の供給に関する事項

(1) 木材の安定的な取引関係の確立に関する事項

ア 木材の供給

木材の供給に当たっては、列状間伐、路網、高性能林業機械の3つを組み合わせた低コストで効率的な間伐を推進し、多様で健全な森林整備を通じて生産される木材の計画的な供給に努めます。

また、民有林と連携して、間伐の生産性向上を図るとともに、需要者のニーズに対応した国産材の安定供給体制の整備を推進します。

なお、若桜町に所在する森林を対象とした民有林と国有林との森林共同施業団地では、協定者との連携を密にし、計画的な間伐材の供給に努めます。

イ 木材の販売

木材の販売に当たっては、民有林関係者、建築関係者、消費者ニーズの的確な把握に努め、需要動向を見極めつつ対応します。

また、「国有林材の安定供給システム販売」により、間伐材の需要、販路の拡大を図るとともに、木材の生産・加工の担い手の育成整備、民有林・国有林一体となったロットの拡大等に取り組み、地域の木材産業の振興を図ります。

(2) その他必要な事項

ア 木材の利用促進

(ア) 「地球温暖化防止森林吸収源10カ年対策」※等に基づき、森林・林業関係者等との連携の下に、国産材のPR活動等を通じて公共施設等の木造化、内装材木質化の推進、間伐材の森林土木事業への活用及び木質バイオマス利用等、木材利用の推進に取り組みます。

また、地球温暖化防止に資する木材の建築資材等としての長期間の利用や、一度利用した木材の再利用、他の資源の代替利用等の促進を図ります。

※ 地球温暖化防止森林吸収源10カ年対策

京都議定書目標達成計画に基づき、我が国の森林による二酸化炭素吸収を高めることを目的に、平成14年12月に農林水産省が策定(平成17年9月一部改正)した10年間の対策。森林整備・保全や木材利用の推進、森林吸収量の報告・検証体制の強化等を明記。

(イ) 「公共建築物等における木材の利用の促進に関する法律」※、「新農林水産省木材利用推進計画」※等に基づき、庁舎等の公共建築物において国が率先して木材利用に努めるとともに、治山事業等の森林土木工事に当たっては、間伐材等を積極的に利用するなど、自

ら木材の利用促進に取り組みます。

※ 公共建築物等における木材の利用の促進に関する法律

木材の利用の確保を通じた林業の持続的かつ健全な発展を図ることを目的に、平成22年5月に公布。整備する公共建築物における木材の利用について、国や地方公共団体の努力義務等を明記。

※ 新農林水産省木材利用推進計画

地球温暖化の防止に向けて、農林水産省自らが公共土木工事等における木材の利用を推進することにより、取組を政府全体に広げ、民間企業等まで浸透することを目的に、平成22年12月に策定した6年間（平成22～27年度）の行動計画。

- (ウ) 地方公共団体等関係機関との間で間伐材等木材需給についての情報交換を進めるなど林業・木材産業関係者と連携し多様な分野への木材利用が行われるよう供給体制を整備するとともに、地域住民に対する木材利用の必要性についての積極的な啓発に努めます。

イ 資源循環型社会への対応

民有林行政部局、他省庁の地方機関、地元自治体やバイオマス利活用推進団体と連携しつつ、間伐材や除伐木等を含めた森林バイオマス資源を有効活用するための検討を行います。

4 国有林野の活用に関する事項

(1) 国有林野の活用の推進方針

ア 国有林野の活用の適切な推進

国有林野の活用にあたっては、その所在する地域の社会的・経済的状況、住民の意向等を考慮しつつ、

- ① 地域における産業の振興、住民の福祉の向上等に資すること
- ② 事業遂行上不要となった土地の売払いを推進すること

を基本として取り組みます。

イ 保健・文化・教育的な活動への利用の推進

森林とのふれあいを通じた豊かな国民生活の実現に資するため、国有林野のうち、自然環境が優れ、森林浴や自然観察、野外スポーツ等に適したものと及び快適な生活環境を保全・形成する上で重要な役割を果たしている「森林と人との共生林」のうち、国民の保健・文化・教育的利用に積極的に供することが適当と認められる国有林野を「レクリエーションの森」として選定し、広く国民の利用に提供します。

また、森林とのふれあいに対して多様化、高度化する国民の要請を踏まえ、幼児、青少年から高齢者までの国民の皆さんが四季折々の自然の美しさや心身の安らぎを享受するとともに、精神的な豊かさを養うことができるような場を提供していくとの観点から、「レクリエーションの森リフレッシュ対策」※等により、「レクリエーションの森」を魅力あるフィールドとして整備し、その活用を推進します。

レクリエーションの森の活用推進にあたっては、利用の動向及び見通し、整備の実現可能

性、地域関係者の意向・協力体制等を総合的に検討し、「レクリエーションの森」の設定を見直すとともに、地元自治体を核とした管理運営協議会の活用やボランティア・企業等によるサポーター制度の活用など整備・管理を支える仕組みの充実等に努めます。

本計画区の国有林は、自然景観が優れ、森林浴や自然観察などに適したところが多いことから、下記のレクリエーションの森を主たる対象として、一般市民による保健・文化・教育的な活動への利用を推進します。

なお、活用にあたっては、国土の保全、自然環境の保全等公益的機能との調和を図ります。

※ レクリエーションの森リフレッシュ対策

「レクリエーションの森」を利用者ニーズに即した魅力あるフィールドとして提供するために、設定の見直しを含む整備・活用のあり方等を検討し、質的向上を目指します。

レクリエーションの森の一覧

(単位：ha)

種 類	名 称	面 積
自 然 休 養 林	鳥取	317
森 林 ス ポ ー ツ 林	扇ノ仙	40
風 景 林	鷲峰山 三滝峡 那岐山 氷ノ仙 諸鹿の七滝・屏風岩 扇ノ山	903
風 致 探 勝 林	三王滝	149
そ の 他 の レクリエーションの森	氷ノ仙スキー場 三国山避難小屋	2
計	11 箇 所	1,411

(2) 国有林野の活用の具体的手法

本地域における主な活用の目的とその手法は以下のとおりです。

- ① 道路等の公共用地 …………… 売払等
- ② 国民の保健・文化・教育的利用に係る施設の整備等 …… 貸付等
- ③ 国民参加の森林等 …………… 分収林契約、協定等

(3) その他必要な事項

国有林野の活用にあたっては、豊かな自然環境を守り、森林の持つ公益的機能との調和を図り、併せて当該地域の市町村等が進める地域づくり構想や土地利用に関する計画等との必要な調整を行ったうえで取組を推進します。

5 国民の参加による森林の整備に関する事項

(1) 国民参加の森林に関する事項

ア 森林の整備・保全等への国民参加の推進

自主的な森林整備等へのフィールドの提供や必要な技術指導を行うなど、国有林の積極的な利用を推進します。

具体的には、ボランティア、NPO、企業等による自主的な森林づくり活動を支援するための協定締結、ボランティア等との連携による希少種の保護等生物多様性の保全や自然再生、里山地域の整備等の多様な取組を進めます。

イ 自主的な森林整備等へのフィールドの提供

近年、森林に対する関心が高まり、ボランティア活動等を通じて一般市民が森林づくりに参加する取組が増加しています。このような取組は森林整備への貢献に加え、森林や林業に対する理解の増進を図る上で重要なものです。

このため、NPOや企業等が行う自主的な森林整備等のフィールドとして、「ふれあいの森」「社会貢献の森」「多様な活動の森」の設定に努めます。

森林づくり活動へのフィールド提供一覧

(単位：ha)

協定の種類	名称	面積	位置(国有林名・林小班)
ふれあいの森	氷ノ仙ふれあいの森	37	氷ノ仙 21ろ2、は2、へ～る1、よ
多様な活動の森	氷ノ仙コキンバイ保護活動の森	1	氷ノ仙 21る2

(2) 分収林に関する事項

緑資源の確保に対する国民的な要請が高まっている中で、社会貢献活動としての森林づくりに自ら参加・協力したいという国民や企業等の要請に応えるため、分収林制度を活用した下流住民等による水源林の造成や企業等による社会・環境貢献活動としての「法人の森林」等の設定を行い森林整備を推進します。

(3) その他必要な事項

ア 森林環境教育の推進

学校、自治体、企業、ボランティア、NPO、地域の森林所有者や森林組合等の民有林関係者等多様な主体と連携しつつ森林環境教育に取り組みます。具体的には、学校等が国有林野で体験活動等を実施するための「遊々の森」の設定や学校分収造林の活用、森林管理局や森林管理署の主催による林業体験や森林教室等の体験活動、指導者の派遣や紹介、森林環境教育に適したフィールドの情報提供等の取組を推進します。また、教職員やボランティアのリーダー等に対する普及啓発や技術指導等、森林環境教育のプログラムや教材の提供等、波及効果が期待される取組を積極的に推進するとともに、農山漁村における体験活動とも連携した取組にも努めます。

(単位：ha)

協定の種類	名 称	面 積	位置 (国有林名・林小班)
遊々の森	GO郷ふれあいの森	6	旧城山 1い、ろ、は、に
	木美の森	6	山王谷 98は2、と、ぬ、る、100り、る2

イ 緑づくり支援窓口の活性化

森林環境教育のためのプログラムや教材の提供、指導者の派遣や紹介等、森林管理署に設置した森林環境教育の実施に関する相談窓口の活性化に努めます。

6 その他国有林野の管理経営に関し必要な事項

(1) 林業技術の開発、指導及び普及に関する事項

ア 林業技術の開発

技術開発目標に基づき、森林技術センターを拠点として取り組む各種技術開発及び森林管理署に設定されている各種試験地等における技術開発を計画的に進めます。

さらに、民有林との技術交流の一環として林業普及指導員等とも連携を深めながら林業技術の向上に取り組めます。

イ 林業技術の普及

これまで造成してきたスギ・ヒノキ人工林を今後、多様な姿の森林へ誘導するに当たっては、低コストで効率的な木材生産や造林の手法を開発・導入することとし、国有林野事業の中で開発・改良された技術の普及を行います。普及に当たっては、森林管理局、森林管理署に設置した「緑づくり支援窓口」の機能の充実を図り、情報を積極的に提供するとともに国民からの問い合わせに的確に対応します。

また、施業指標林、試験地等の展示等を通じて地域の林業関係者に列状間伐などの新たな森林施業の普及を図るとともに民有林行政、試験研究機関等との連携を密接に取りながら、必要に応じて試験研究、技術普及のためフィールドの提供等を行います。

さらに、機能類型ごとに設定した施業モデル林を活用し、国有林が公益的機能の発揮をより重視した管理経営を行っていくことを国民にわかりやすくPRします。

(2) 地域の振興に関する事項

地域の振興は国有林野事業の重要な使命です。このため、地元自治体等への国有林野内の森林資源に関する情報の提供、地域づくりへの積極的な参画など地元自治体等との連携の強化に努めます。また、国有林野の保健・文化・教育的利用の推進や利活用、森林の整備や林産物の販売等を通じて、地域産業の振興、住民の福祉に寄与するよう努めます。

[参考資料]

災害からの流域の保全や地球温暖化防止、貴重な森林の保全、木材の安定的な供給等地域から求められる国有林野事業への期待に応じていくため、次のとおり計画区内での主な個別政策課題へ対応していくことを目標とします。

視 点	主 な 取 組 目 標
安 全 ・ 安 心	<p>【人家等近郊】 人家等保全対象に接近する山地災害の危険がある個所について、治山施設の設置等の事業を実施します。</p> <p>【水土保全機能の維持】 水土保全機能の維持を図るため、水土保全林を対象に森林整備を実施します。</p>
共 生	<p>【ふれあい】 レクリエーションの森において、歩道の整備・修繕等の対策を行うほか、自然環境保全などへ配慮しつつ、地元市町村が進める地域振興との調整を図りながら活用を推進します。また、ふれあいの森等においては、森林整備等へのフィールドの提供を行い森林づくり活動を支援します。</p> <p>【貴重な森林の保全・整備】 増加傾向にあるカシノナガキクイムシによるナラ枯れ被害が発生した場合は、民有林と連携の下、被害の拡大防止に努めます。 保護林において継続的なモニタリングを行い保全措置を実施します。</p>
循 環	<p>【木材の供給】 循環型社会の構築のためのカーボンニュートラルな資源である木材の計画的な供給に努めます。</p> <p>【森林資源の適切な整備】 小舟山国有林等（若桜町）において、設定した森林共同施業団地で民有林と連携して、低コストで効率的な森林整備を計画的に実施します。</p>
地球温暖化防止	<p>育成林を対象に間伐等の森林整備を計画的に実施します。</p>

管理経営の指針

近畿中国森林管理局

機能類型ごとの管理経営の指針

目 次

はじめに	-----	1
第1 水土保持林	-----	2
1 国土保全タイプ	-----	2
(1) 土砂の流出、崩壊等山地災害による人命・施設の被害の防備を		
目的とする場合	-----	2
ア 目標とする森林	-----	2
イ 施業方法	-----	2
ウ 施業管理	-----	3
(ア) 伐採・搬出	-----	3
(イ) 更新	-----	4
(ウ) 保育・間伐	-----	4
(エ) 施設の整備	-----	4
(オ) 保護・管理	-----	5
(2) 風害、飛砂、潮害、霧害等の気象害による居住・産業活動に係る		
環境の悪化の防備を目的とする場合	-----	5
ア 目標とする森林	-----	5
イ 施業方法	-----	5
ウ 施業管理	-----	5
(ア) 伐採	-----	5
(イ) 更新	-----	6
(ウ) 保育・間伐	-----	6
(エ) 施設の整備	-----	6
(3) 防音や大気浄化等による生活環境の保全を目的とする場合	-----	6
ア 目標とする森林	-----	6
イ 施業方法	-----	6
ウ 施業管理	-----	7
(ア) 伐採	-----	7
(イ) 更新	-----	7
(ウ) 保育・間伐	-----	7
(4) その他の国土保全タイプ	-----	7

2 水源かん養タイプ	-----	7
(1) 目標とする森林	-----	7
(2) 施業方法	-----	8
(3) 施業管理	-----	9
ア 天然林施業群	-----	9
(ア) 伐採	-----	9
(イ) 更新	-----	9
(ウ) 保育	-----	9
(I) 施設の整備	-----	9
(オ) 保護・管理	-----	10
イ 複層林施業群	-----	10
(ア) 帯状伐採法及び群状伐採法	-----	10
a 伐採	-----	10
b 更新	-----	10
c 保育・間伐	-----	11
(イ) 単木伐採法	-----	11
a 伐採	-----	11
b 更新	-----	11
c 保育・間伐	-----	11
(ウ) 施設の整備	-----	12
(I) 保護・管理	-----	12
ウ 長伐期施業群	-----	12
(ア) 伐採	-----	12
(イ) 更新	-----	13
(ウ) 保育・間伐	-----	13
(I) 施設の整備	-----	13
(オ) 保護・管理	-----	13
(カ) 明治100年記念造林地	-----	13
エ 分散伐区施業群	-----	14
(ア) 伐採	-----	14
(イ) 更新	-----	15
(ウ) 保育・間伐	-----	15
(I) 施設の整備	-----	15
(オ) 保護・管理	-----	15

オ	その他施業群(ア～エの施業群に属さない林分の取扱い)	16
(ア)	保護樹帯	16
(イ)	母樹林	16
(ウ)	試験地	16
(エ)	各種検定林	16
(オ)	施業指標林	16
(カ)	遺伝子保存林	16
第2	森林と人との共生林	17
1	自然維持タイプ	17
(1)	目標とする森林	17
(2)	施業方法	17
(3)	施業管理	17
ア	伐採等の制限	17
イ	保護林ごとの施業管理	18
(ア)	森林生態系保護地域	18
(イ)	森林生物遺伝資源保存林	18
(ウ)	林木遺伝資源保存林	18
(エ)	植物群落保護林	18
(オ)	特定動物生息地保護林	18
(カ)	特定地理等保護林	18
(キ)	郷土の森	19
(ク)	保護林以外	19
(4)	施設の整備	19
(5)	保護・管理	19
2	森林空間利用タイプ	19
(1)	目標とする森林	19
(2)	施業方法	19
(3)	施業管理	20
(4)	レクリエーションの森の施業管理	22
ア	自然観察教育林	22
イ	森林スポーツ林	22
ウ	野外スポーツ地域	22
エ	風景林	22
オ	風致探勝林	23
カ	自然休養林	23

(5) 施設の整備	-----	2 3
(6) 保護・管理	-----	2 3
(7) 保健機能森林に該当する森林の施業及び施設の整備	-----	2 3
第3 資源の循環利用林	-----	2 4
1 木材の生産を目的とする資源の循環利用林	-----	2 4
(1) 施業管理に当たっての基本的な考え方	-----	2 4
(2) 施業方法	-----	2 4
(3) 伐採、搬出、更新及び保育	-----	2 4
2 木材生産以外の産業活動を行う資源の循環利用林	-----	2 5
表 - 1 生産群別の生産目標、施業方法、伐採方法及び更新区分	-----	2 6
表 - 2 生産群別の生産目的及び伐期齢・適用森林計画区	-----	2 7
表 - 3 施業基準	-----	2 8
【第一群】人工造林による育成単層林施業を行う生産群（スギ・ヒノキ人工林中径材、ヒノキ人工林優良柱材、スギ・ヒノキ人工林優良大径材、広葉樹人工林）	-----	2 8
1 基本的事項	-----	2 8
(1) 伐採	-----	2 8
(2) 更新	-----	2 9
(3) 多雪地帯の人工更新による育成単層林造成	-----	2 9
(4) 保育・間伐	-----	2 9
(5) 施設の整備	-----	3 0
(6) その他	-----	3 0
2 伐採	-----	3 0
(1) 主伐	-----	3 0
3 更新	-----	3 0
(1) 更新期間	-----	3 0
(2) 地ごしらえ	-----	3 0
(3) 植栽	-----	3 1
(4) 補植及び改植	-----	3 2

4 保育・間伐	3 2
(1) 下刈	3 2
(2) つる切	3 2
(3) 除伐	3 2
(4) 除伐2類	3 3
(5) 枝打	3 3
(6) 間伐	3 3
ア 間伐の時期	3 3
イ 間伐率	3 3
ウ 間伐木の選定	3 4
エ スギ・ヒノキ以外の林木の取扱い	3 5
【第二群】天然更新による育成単層林施業及び育成複層林施業を行う生産群（天然林中大径材、アカマツ中大径材）	
1 天然林中大径材生産群	3 5
(1) 基本的事項	3 5
(2) 伐採	3 5
(3) 更新	3 6
(4) 保育	3 7
(5) 立て木	3 7
(6) 常緑広葉樹の多い林分の取扱い	3 7
2 アカマツ中大径材生産群	3 8
(1) 基本的事項	3 8
(2) 伐採	3 8
(3) 更新	3 8
(4) 保育	3 9
【第三群】その他	3 9
1 基本的事項	3 9
(1) 保護樹帯	3 9
(2) 母樹林	3 9
(3) 試験地	4 0
(4) 各種検定林	4 0
(5) 施業指標林	4 0
(6) 遺伝子保存林	4 0
表 - 4 スギ、ヒノキ造林地に進入した目的樹種以外の樹木の取扱い	4 1
表 - 5 歴史的建築物の修復用資材を供給するための森林における施業	4 2
留意事項	4 3

はじめに

近年、森林に対する国民の要請は、公益的機能を中心にますます多様化しており、平成13年6月には、森林の有する多面的機能の発揮及び林業の持続的かつ健全な発展を基本理念とした「森林・林業基本法」が成立したところである。

しかしながら、材価の低迷の長期化など森林・林業を取り巻く状況は、依然として厳しいものであり、森林施業のあり方は、大きな転換期を迎えている。

このような中、国有林に対しては、公益的機能の維持増進を旨とする管理経営の推進が求められており、その実現のため近畿中国森林管理局においては、公益的機能をより重視した森林施業、健全な森林を育成するための低コストでより合理的な森林施業のあり方について検討を行い、有識者で構成された「新たな機能類型に応じた森林の取扱いに関する検討会」の提言を得るなど具体的な方向性を見いだすための取組を行い、当局管内の国有林野における森林施業の基本となる「管理経営の指針」を改訂したところである。

今回の改訂に当たっては、特に公益林においては、伐採、更新、保育の各段階での積極的な広葉樹導入による針広混交林化の促進、林地の裸地化を抑制するため伐区の小面積化や複層林の積極的な造成などの森林施業を実施することにより、生物多様性を確保しつつ、公益的機能（水源かん養、山地災害防止、生活環境保全等）がより高度に発揮されるような森林づくりを目指すこととした。植栽本数についても、森林・林業基本法及び関係法令の考え方を受けて、森林の公益的機能を発揮するために必要な本数を現地の状況を踏まえて植栽するよう見直した。

また資源の循環林を中心に、低コストでより合理的な森林施業として、植栽本数を引き下げることとも可能とし、多様な山づくりを目指すとともに、現地に即した合理的な保育、列状間伐の促進などを積極的に実施することとする。

今後行う森林施業においては、画一的な施業を実施するのではなく、各国有林が有する多面的機能をさらに発揮できるよう現地の実態を十分把握し、現地に適応した管理経営を行うことが重要であることから、各森林管理署等においては、この「管理経営の指針」に十分留意して国民全体の財産となる森林づくりを推進する必要がある。

機能類型ごとの管理経営の指針

第1 水土保全林

1 国土保全タイプ

(1) 土砂の流出、崩壊等山地災害による人命・施設の被害の防備を目的とする場合

ア 目標とする森林

目標とする森林は、根系が深くかつ広く発達し、常に落葉層を保持し、適度の陽光が入ることによって下層植生が発達した森林であって、必要に応じて土砂の流出、崩壊を防止する治山施設等が整備されている森林とする。

具体的には、次のような林相の森林を目標として施業管理を行う。

- (ア) 広葉樹を主体とする天然林については、健全な立木で構成される複数の樹冠層からなる森林、下層木及び林床植生が生育する森林
- (イ) スギ、ヒノキ等人工林及び針葉樹を主体とする天然林については、高木性広葉樹が混交（針広混交林）し、下層木、草本類が生育する複数の樹冠層からなる森林。

イ 施業方法

施業は、目標とする森林を維持し、又はこれに誘導するため、現実林分の林況、気候、地形、土壌等の自然的条件、林業技術体系等を踏まえ実施する。

- (ア) 高木性広葉樹林、アカマツ林等天然力を活用することが技術合理性からみて適当と認められる林分については、天然生林施業又は天然更新による育成複層林施業を実施する。

更新補助作業、保育及び間伐は、地形、気候、土壌等の自然的条件、林分を構成している樹種、下層植生、保全対象と林分の位置関係等からみて、更新を確保し成林をさせるために必要かつ適切な林分について行う。

- (イ) 現況がスギ、ヒノキ等の育成単層林は、原則として育成複層林施業を実施する。

林道の整備状況、地形、気候条件等から人工造林による育成複層林の造成が期待できない林分については、やや疎仕立ての密度管理により下層植生及び下層木を生育させるとともに、必要に応じ択伐等を実施し、高木性広葉樹の混交した林分を造成する。
- (ウ) 人工造林による育成単層林施業によらなければ的確な森林の造成ができない林分については、育成単層林施業を行うことができる。

ウ 施業管理

目標とする森林の維持・造成のため、保全対象と当該林分の位置関係、地質や地形等の状況、森林の現況等を踏まえて施業管理を行う。

(ア) 伐採・搬出

伐採は、目標とする森林に誘導し、又はこれを維持するために必要がある箇所について、次の点に留意して行う。

a 伐採

(a) 伐採の方法は原則として択伐によることとし、森林の現況に急激な変化を与えないよう生長の衰退した樹木、枯損木等を対象に行い、伐採率は現在蓄積の30%以内とする。

(b) 伐採することにより著しい土砂の流出若しくは崩壊のおそれのある林分又はなだれ若しくは落石による被害を生じるおそれのある林分については、伐採を行わない。

(c) アカマツ林等、林況、更新樹種の特性等から、択伐では効果的な森林整備を達成することが困難な林分については、標準伐期齢のおおむね2倍以上となった林分を対象として小面積の皆伐ができる。この場合、一伐採箇所の面積は、更新・生育に支障がない必要最小限度とし、伐採箇所の分散に努める。

(d) 現況が一斉林に近いアカマツ林等であって、主伐時期に到達していない林分については、林木の健全な成長及び下層植生の発達を促すため、必要に応じ間伐を実施する。

また、松くい虫の被害の著しい林分においては、マツ以外の樹種に転換するための伐採を行うことができる。

(e) 人工造林による育成複層林造成のための伐採は次による。

更新伐は原則としてスギ、ヒノキともおおむね60年生の時期に行い、終伐はおおむね120年生の時期に行う。

伐採率は、上木の50%を標準とする。

ただし、国土保全機能を高めるため必要な場合は、更新伐の時期をおおむね30年生の時期まで早めて行うことができる。

更新伐は、群状伐採にあつては群の大きさをおおむね0.05ha未満とする。

また、帯状伐採にあつては帯の幅をおおむね樹高程度(20m程度)とする。

一伐採箇所の面積(伐採区と残存区を合わせた面積)は、おおむね5ha以下とし、当該林分の保全対象との位置関係、地質、地形等を考慮する。

なお、法令等による伐採面積の上限が5ha未満の場合にあつては、当該制限の

範囲内で行う。

b 搬出

伐採木の搬出に当たっては、極力地表を損傷しないよう、特に搬出時期、搬出路の路線選定等に留意する。

(イ) 更新

a 更新は、主として天然力を活用した更新による。

なお、周辺の母樹の賦存状況及び下層に生育する稚樹の状況等から、天然更新が可能なスギ・ヒノキ育成単層林については、群状択伐等により高木性広葉樹の導入を図り、積極的に針広混交林への誘導に努める。

b 人工造林による育成複層林施業を行う林分については、公益的機能重視の観点等を踏まえ樹下にスギ又はヒノキを1,000本/haを標準として植栽するが、実際の植栽に当たっては、地位、天然生稚幼樹の発生等、現地の状況を踏まえて、当該地の適正な植栽本数を決定する。

なお、帯状伐採及び群状伐採の場合には、2,000本/haを標準に同様の考え方で植栽本数を決定する。

ただし、保安林において指定施業要件が定められている場合にはいずれもその制限内の本数とする。

(ウ) 保育・間伐

a つる切、除伐等の保育は、健全な立木の生育に支障がある場合において必要に応じて行う。

b スギ、ヒノキ育成単層林においては、下層木の生長又は林床植生の発達を促すことによって樹種を多様化し、根系の充実（深根性樹種と浅根性樹種が混交していること等）を図るため、やや疎仕立ての密度管理を行う。特に、除伐等に当たっては高木性広葉樹の育成を図るよう努める。

c 間伐の実施に当たっては、林床植生の発達を促すよう留意する。

特にヒノキは過密とならないよう十分配慮すること。なお、収量比数はスギ林分にあっては0.60、ヒノキ林分にあっては0.55を下限とする。

d 複層林のための受光伐（間伐）は、35%を上限に林内の相対照度（20%以上）を確保するために、更新伐終了後5～10年の間隔で2～3回実施する。

(I) 施設の整備

施設の整備は、次の点に留意して実施する。

a 市街地、公共施設の保護等に必要な場合には、崩壊地、荒廃溪流等の復旧整備、荒廃危険山地の崩壊防止等を目的とする治山施設を適切に整備する。

b 施業管理の計画的かつ効率的な実施に必要な路網の整備を適切に実施する。

この場合、路線の選定に当たっては、土砂の流出、崩壊等に特に留意するとともに、法面の保護を図る。

(オ) 保護・管理

巡視に当たっては、特に土砂の流出・崩壊等の発生状況、並びに立木の衰退状況、立木の病虫害、獣害、気象害等の発生状況の把握に努める。

(2) 風害、飛砂、潮害、霧害等の気象害による居住・産業活動に係る環境の悪化の防備を目的とする場合

ア 目標とする森林

目標とする森林は、複数の樹冠層を有する森林、あるいは樹冠が単層であっても樹高が高く下枝が密に着生しているなど遮へい能力が高い森林であって、諸害に対する抵抗性の高い樹種によって構成される森林とする。

具体的には、海岸地域ではクロマツを主体とする森林、あるいは当該地域の郷土樹種で構成される森林、山間部ではスギ、ヒノキ、アカマツに高木性広葉樹の混交した森林とする。

イ 施業方法

施業方法は原則として天然生林施業及び天然更新による育成複層林施業による。この場合、郷土樹種を主体とした天然力を積極的に活用する。

ただし、人工造林によらなければ的確な森林の維持・造成ができない林分については、人工造林による育成単層林施業による。

ウ 施業管理

目標とする森林の維持・造成のため、保全対象と当該林分の位置関係、主風の方向、森林の現況等を踏まえて施業管理を行う。

(ア) 伐採

伐採の方法は原則として択伐とするが、目標とする森林へ誘導する場合、あるいは陽樹の樹種特性等から必要な場合には、皆伐を行うことができる。

a 主伐は、健全で生長のおう盛な森林を維持・造成するため、諸害等により成長が衰退する以前に行う。

b 択伐する場合の伐採率は、現在蓄積の30%以内とする。

c 皆伐する場合には、一伐採箇所の面積は目標を達成するための更新・生育に支障がない必要最小限度とし、伐区は主風の方向に対して森林が分断されないよう配慮

して設定する。

- d 松くい虫の被害の著しい林分においては、松くい虫に対する抵抗性マツ又はマツ以外の樹種に転換するための伐採を行うことができる。

(イ) 更新

更新は、当該森林を目標に誘導し、又はこれを維持するため必要な箇所について行うこととし、次の点に留意する。

- a 天然更新の場合の更新樹種は、当該地域の郷土樹種による。
- b 人工造林の更新樹種は、原則として海岸地域では松くい虫に対する抵抗性のあるクロマツ、山間部ではスギ又はヒノキとする。

なお、海岸部においては、松くい虫の被害に対処するため、クロマツ以外の高木性の樹種の更新、生育が可能な場合には、当該地域の郷土樹種等の導入により更新を図る。植栽本数は4,000～5,000本/haを標準とし、植栽時に現存する林木の本数等現地の状況を踏まえて決定する。

また、海岸林等の立地条件の劣悪な箇所においては、治山樹種等を含めおおむね10,000本/ha以上とする。

(ウ) 保育・間伐

下枝が過度に枯れ上がらず、かつ適度に通風のよい林分を造成するよう除伐等の保育及び間伐を行う。

(イ) 施設の整備

必要に応じ、主風方向の前面に、植生を保護するための防風工を実施する。

(3) 防音や大気浄化等による生活環境の保全を目的とする場合

ア 目標とする森林

目標とする森林は、それぞれの立地に適した多様な樹種で構成され、十分な本数密度を有する森林とする。

具体的には、防音を目的とする森林にあつては、枝葉量の多い常緑広葉樹等、防音効果の高い樹種で構成される森林とし、大気浄化等の生活環境の保全を目的とする森林については、汚染物質の吸着能力が高くかつ抵抗性があり、葉量の多い樹種によって構成される森林とする。

イ 施業方法

施業方法は、防音や大気浄化に有効な森林の幅を維持するため、育成複層林施業及

び天然生林施業によることを基本とする。

ウ 施業管理

目標とする森林の維持・造成のため、保全対象と当該林分の位置関係、森林の現況等を踏まえて施業管理を行う。

(ア) 伐採

伐採の方法は原則として択伐とするが、目標とする森林へ誘導する場合、あるいは陽樹の樹種特性等から必要な場合には、皆伐を行うことができる。

- a 伐採の時期は、健全でおう盛な森林を維持・造成するため、諸害等により成長が衰退する以前とするが、大気浄化を目的とする森林については、汚染による早期衰退の危険性もあるので、現地の実態を十分調査し、樹種の特長も考慮して属地的に決定する。
- b 択伐する場合の伐採率は、現在蓄積の30%以内とする。
- c 皆伐する場合の一伐採箇所の面積は、目標を達成するための更新・生育に支障がない必要最小限度とする。
- d 天然林において群状択伐を行う場合、あるいは上記cの小面積皆伐を行う場合の伐区の選定に当たっては、機能保全や残存林分の保護の観点から騒音源や汚染源の位置を考慮して行い、林分の機能低下を極力避けるよう努める。

(イ) 更新

人工造林及び天然更新の更新樹種の選定に当たっては、造成するそれぞれの森林の目的とする機能発揮への適合性を考慮する。

(ウ) 保育・間伐

遮へい機能の高い森林を維持するため、やや密仕立ての密度管理を行う。

(4) その他の国土保全タイプ

その他の国土保全タイプについては、(1)の土砂の流出、崩壊等山地災害による人命・施設の被害の防備を目的とする場合の取扱いに準ずる。

2 水源かん養タイプ

(1) 目標とする森林

水源かん養タイプの森林については、洪水緩和、渇水緩和、水質保全等の水源かん養機能を発揮させるため、団粒構造がよく発達した粗孔隙に富む土壌を有しており、深根

性・浅根性等の様々な樹種・樹齡の樹木がバランスよく配置された下層植生の豊かな森林であり、林木の生長がおう盛な高蓄積の森林を目標とする。

なお、水源かん養機能を維持できる範囲内で、森林資源の有効利用に配慮する。

(2) 施業方法

水源かん養タイプの森林については、目標とする森林を維持し、又はこれに誘導するため、森林の現況や立地条件等に応じて、最も効果的な手法を適用する。その際、伐採・更新・保育の段階からの積極的な広葉樹導入の配慮、群状・帯状の複層林やモザイク状等の小面積伐採を行うことによる林地の裸地化面積の抑制など、現地の状況を把握した施業に努めることとし、以下のとおり施業方法を区分して取り扱う。

ア 高標高地、急峻な地形等、自然条件の厳しい地域等については天然生林施業とする。

また、森林現況が広葉樹を主体とした天然林にあっては天然生林施業とし、森林現況が針葉樹を主体とした天然林等にあっては天然生林施業、又は天然更新による育成複層林施業を行う。

イ 特定の水源の渇水緩和、水質の保全等の理由から非皆伐状態を維持すべき人工林については、人工造林による育成複層林施業を行う。

ウ 水源かん養機能の発揮のための森林整備を図りつつ、併せて周辺の森林資源の状況が将来にわたって人為を積極的に加えていくことが適切と判断され、育成単層林施業を行う区域の中で、河川沿い等において、特に林床や土壌の安定を図る必要がある区域は長伐期施業を行う。

エ 地位が良好で下層植生が豊かであるなど、表土の流亡の恐れのない林分については、分散伐区施業を行う。

記イ、ウ及びエの施業方法については、目標とする森林の造成が、確実に達成できるよう、高標高地では避けることとし、上限は資源の循環利用林の「表 - 3【第一群】1(2)イ」の更新の標高を準用する。

具体的には、上記ア～エごとに施業群を設け、それぞれの施業群について、水源かん養機能を発揮させていく手法を定めて取扱う。

なお、北陸・近畿地方の豪雪地帯及び北陸・近畿地方、中国山地の標高おおむね900m以上で最深積雪深おおむね150cm以上の豪・多雪地帯の育成単層林については、育成複層林施業を行う。

この場合、必要に応じ択伐等を実施し、高木性広葉樹の混交した林分を造成する。

(3) 施業管理

ア 天然林施業群

天然生林施業を行う場合は、多様な樹種から構成される健全な林分の維持に留意しつつ、以下の基準により施業管理を行う。

また、高木性広葉樹を導入し、針広混交林へ誘導することが望ましい育成単層林については、天然更新による育成複層林施業を実施する。

(ア) 伐採

- a 伐採は林分の健全性を維持するため、必要がある場合に行う。
- b 伐採方法は、原則として択伐とし、現況を急激に変化させないよう衰退木、枯損木を対象に伐採率30%以内で行う。
- c 松くい虫の被害の著しい林分又は被害の拡大が予測される林分においては、松くい虫に対する抵抗性マツ又はマツ以外の樹種に転換するための伐採を行うことができる。
- d 伐採方法を群状択伐とした場合の一伐採箇所面積は、天然更新に必要な最小限とし、伐採箇所が連続しないよう分散させる。
- e 伐採木の搬出に当たっては、地表を損傷することがないように、作業方法の選択に留意する。

(イ) 更新

- a 更新は原則として天然下種第2類とする。
- b 樹種転換による場合、伐採から更新までの期間は2年以内とするが、極力早期の更新に努める。

(ウ) 保育

- a 保育は更新完了後、成林に支障がある場合、必要最小限において実施する。
- b 現況が育成単層林で針広混交林へ誘導すべき森林の保育については、高木性広葉樹の保残に留意する。

(エ) 施設の整備

- a 必要に応じ編柵工、階段工等の施設を整備する。

- b 路網の整備に当たっては、土砂の流出、崩壊等水質に影響を及ぼさないよう特に留意しつつ、施業管理の計画的、効率的な実施を考慮した路線の選定、法面の保護等に努める。

(オ) 保護・管理

巡視に当たっては、特に下層植生の発達状況、土砂の崩壊・流出の発生状況等の把握に努める。

イ 複層林施業群

人工造林による育成複層林施業を行う施業群について、上木伐採の方法によって3種類に分類（上木を、帯状に伐採して行う帯状伐採法、群状に伐採して行う群状伐採法、単木伐採して行う単木伐採法）し、以下の基準により施業管理を行う。複層林の林型は、原則としてスギ又はヒノキの常時二段林（施業の関係上一時的に単層となる林分を含む。）とする。

なお、現地での適用は、地況、景観への配慮、作業の難易度等を考慮して選択する。

また、更新伐を実施する10年程度前までに、間伐をくり返し実施し、十分な密度管理を行っておく。

(ア) 帯状伐採法及び群状伐採法

a 伐採

- (a) 一伐採面積（伐採区と残存区を合わせた面積）はおおむね5ha以内とする。
- (b) 帯状伐採法における帯の幅は、おおむね樹高の2倍程度（20～50m程度）とし、伐採区と残存区を交互に設定する。
- (c) 群状伐採法における群の大きさはおおむね0.10haとし、モザイク状に伐採区を設定する。この場合、一辺の長さは、樹高の2倍程度（20～50m程度）とする。
- (d) 帯状伐採法及び群状伐採法の更新伐は、原則として伐採区の新生林分が60年生に達した時期に行う。
- (e) 伐採に当たっては、保残木の健全性を確保するよう努める。
- (f) 伐採木の搬出に当たっては、地表を損傷することのないよう、作業方法の選択に留意する。

b 更新

- (a) 植栽する樹種は原則としてスギ又はヒノキとする。
- (b) 植栽本数は伐採区について、公益的機能重視の観点等を踏まえ2,000本/haを標準とするが、実際の植栽にあたっては、地位、天然生稚幼樹の発生等現地の状況を踏まえて当該地の適正な植栽本数を決定する。

ただし、保安林において指定施業要件が定められている場合にはその制限内の本数とする。

c 保育・間伐

(a) 下木の保育については、各作業とも画一的に実施することなく、植生の発生から判断して必要が生じた場合に実施する。

(b) 残存区については、伐採区の伐採時に原則として間伐を行うこととし、その後は、残存林木相互の競合が生じた場合において必要により主伐までの間、間伐を繰り返し行う。

(1) 単木伐採法

a 主伐

(a) 一伐採面積はおおむね 5 ha以内とする。

(b) 複層伐（更新伐）の伐採率は 50%を基準とする。なお、伐採の時期、伐採率等は相対照度、現地の地形、伐採・搬出の方法、搬出の難易、国土保全や景観への影響等、現地の実態に応じて、林地の健全性を考慮し、適正に行う。

更新伐は 60年、終伐は 120年を標準的な伐期とする。なお、上木の終伐は下木の更新伐となる。

(c) 更新伐における伐採木の選木は、利用価値にも配慮しつつ、残存林分の健全性の確保のため、被害木、あばれ木、二又木、曲がり木、片枝木、傾斜木等は優先的に行う。

(d) 帯状伐採法及び群状伐採法のa伐採(e)～(f)についても準用する。

b 更新

(a) 地ごしらは、原則、無地ごしらえとする。なお、末木枝条やかん木が多い場合には、植付に支障のない程度に行う。

(b) 伐採区における植栽本数は、公益的機能重視の観点等を踏まえ 1,000本/haを標準とするが、実際の植栽にあたっては、地位、天然生稚幼樹の発生等現地の状況を踏まえて、当該地の適正な植栽本数を決定する。

ただし、保安林において指定施業要件が定められている場合にはその制限内の本数とする。

c 保育・間伐

(a) 下木の保育については、各作業とも画一的に実施することなく、植生の発生状況から判断して必要が生じた場合に実施する。

(b) 上木の枝が繁茂し、下木の受光量が減少して生育が阻害される場合は、適宜枝おろしを行う。

(c) 初めての更新伐が行われるまでの単層状態における間伐は、資源の循環利用林

の「表 - 3【第一群】育成単層林施業 4 (6)」に準じて行う。

(d) 複層伐（更新伐）後の受光伐は、下木の植栽後 5 ~ 10 年の間隔で、伐採率 35 % を上限として 2 ~ 3 回行い、林内の相対照度（20 % 以上）を確保する。

(e) 複層林が造成された以後の下木の間伐は、次の式により換算した生育本数により R_y を算出して行う。

R_y 算出基礎本数 = (上木樹冠占有面積 / 下木樹冠占有面積) × 上木本数 + 下木本数

注：樹冠占有面積は、目測で 1 本当たりの樹冠が占有している平均的な面積を求めて行う。

(ウ) 施設の整備

a 必要に応じ編柵工、階段工等の施設を整備する。

b 路網の整備に当たっては、土砂の流出・崩壊等水質に影響を及ぼさないよう特に留意しつつ、施業管理の計画的、効率的な実施を考慮した路線の選定、法面の保護等に努める。

(I) 保護・管理

巡視に当たっては、下層植生の発達状況、土砂の崩壊・流出の発生状況等の把握に努める。

ウ 長伐期施業群

伐期の長期化を推進する施業群については、針葉樹大径木を主体とした林分又は高木性広葉樹を混交させた林分を造成することに留意しつつ、以下の基準により施業管理を行う。

(ア) 伐採

a 伐採は成長量の低下した林分において新生林分へ交代させるために行う。

b 伐採の方法は皆伐とし、主伐の下限林齢は 80 年（おおむね標準伐期齢の 2 倍以上）の時期とする。なお、人工造林による広葉樹林分については、資源の循環利用林の「表 - 2」の広葉樹人工林生産群の伐期齢を下限林齢とする。

c 一伐採面積はおおむね 5 ha 以内とし、できる限り小面積での伐採に配慮する。また、隣接林分は同等程度以上の面積を保残する。

d 新生林分に接続して伐採する場合は、隣接の新生林分がうっ閉した後とする。

e 伐採に当たっては、高木性広葉樹は保残する。この場合極力群状に保残するように努める。

f 伐採に当たっては、保残木の健全性を確保するよう努める。

- g 伐採木の搬出に当たっては、地表を損傷することがないように作業方法の選択に留意する。

(イ) 更新

- a 植栽樹種は原則としてスギ又はヒノキとする。

植栽本数は、公益的機能重視の観点等を踏まえ2,000本/haを標準とするが、実際の植栽にあたっては、地位、天然生稚幼樹の発生等現地の状況を踏まえて、当該地の適正な植栽本数を決定する。

ただし、保安林において指定施業要件が定められている場合にはその制限内の本数とする。

- b 伐採から更新までの期間は2年以内とするが、極力早期の更新に努める。

(ウ) 保育・間伐

- a 潔癖な下刈や除伐を避け、ぼう芽や天然下種によって生育した広葉樹について、植栽木との競合を配慮しつつ、積極的に保残し育成する。

この場合、造林地に侵入した高木性広葉樹の取扱いについては資源の循環利用林の「表-4」の基準を準用する。

- b 保育の実施に当たっては、下層植生の発達等に配慮することとし下層植生の維持及び密度管理上必要があれば、除伐2類段階からやや疎仕立ての密度管理とする。
- c 枝打は原則として行わない。ただし、これまで枝打を実施した林分については投資効率を考慮して判断する。
- d 間伐に当たっては、導入した高木性広葉樹は、支障のない限り伐採木選木の対象外とする。
- e 下層木及び下層植生の発達、単木材積の高い大径木を育成するため疎の密度管理を行う。

(I) 施設の整備

- a 必要に応じ編柵工、階段工等の施設を整備する。
- b 路網の整備に当たっては、土砂の流出・崩壊等水質に影響を及ぼさないよう特に留意しつつ、施業管理の計画的、効率的な実施を考慮した路線の選定、法面の保護等に努める。

(オ) 保護・管理

巡視に当たっては、下層植生の発達状況、土砂の崩壊・流出の発生状況等の把握に努める。

(カ) 明治百年記念造林地

明治100年を記念して昭和43年度に、造林技術を最大限に活用して、優れた造林地を造成し「生きた見本林」にするために設定された明治百年記念造林地は、設定主旨に基づいて施業管理を行う。なお、主伐の下限林齢は100年とする。

エ 分散伐区施業群

分散伐区による育成単層林施業を行う施業群については、同一林齢の林分が小面積で、かつ、分散しているように配置し、一定の範囲で見た場合に、モザイク状を呈するように造成することとし、以下の基準により施業管理を行う。

(ア) 伐採

- a 伐採は異なる齢級の林分を分散的に配置することにより、成長量の高い安定した林分を維持するために実施する。
- b 主伐の下限林齢は下表のとおりとする。

計 画 区	主伐の下限林齢
加賀、越前、若狭、 湖北、 湖南、 由良川、 淀川上流	65年
湖北、 湖南、 由良川、 淀川上流、大阪	55年
加古川、揖保川、円山川、日野川、天神川、千代川、 江の川下流、斐伊川、高津川、高梁川下流、 旭川、吉井川、高梁川上流、江の川上流、太田川 瀬戸内、山口、岩徳、豊田、萩	50年
伊賀、北伊勢、南伊勢、尾鷲・熊野、大和・木津川 北山・十津川、吉野、紀南、紀北、紀中	45年

注： の計画区の個々の国有林野への適用については、当該森林計画区の「国有林野施業実施計画書 2(1)施業群の名称及び面積等」の表の「主伐の下限林齢」を適用する。

- c 伐採方法は皆伐とする。一伐採面積はおおむね5ha以内とし、出来る限り小面積での伐採に配慮する。また、隣接林分は同等程度以上の面積を保残し、伐採箇所はモザイク状に分散させる。
- d 伐採に当たっては、高木性広葉樹は保残する。この場合極力群状に保残するように努める。
- e 伐採木の搬出に当たっては、地表を損傷することがないように作業方法の選択に留

意する。

- f 新生林分に接続して皆伐を行う場合は、原則として隣接の新生林分がおおむねうっ閉した後に行う。

(イ) 更新

- a 植栽樹種は原則としてスギ又はヒノキとし、植栽本数は、公益的機能重視の観点等を踏まえ2,000本/haを標準とするが、実際の植栽に当たっては、地位、天然生稚幼樹の発生等現地の状況を踏まえて当該地の適正な植栽本数を決定する。
ただし、保安林において指定施業要件が定められている場合にはその制限内の本数とする。
- b 伐採から更新までの期間は2年以内とするが、極力早期の更新に努める。

(ウ) 保育・間伐

- a 植栽木の健全な生育を主目的としつつ、高木性広葉樹の導入にも配慮し、効率的かつ合理的な方法を選択する。
- b 下層植生の発達等にも配慮することとし、必要により除伐2類の段階からやや疎仕立ての密度管理とする。
- c 枝打は原則として行わない。ただし、これまで枝打を実施した林分については投資効率を考慮して判断する。
- d 潔癖な下刈や除伐を避け、ぼう芽や天然下種によって発生した高木性広葉樹について、植栽木の成長に大きな支障のないものは、積極的に保残し育成する。
この場合、造林地に侵入した広葉樹の取扱いについては資源の循環利用林の「表-4」の基準を準用する。
- e 間伐は、人工造林による育成単層林施業を行う生産群と同様とし資源の循環利用林の「表-3【第一群】4(6)」に準じて行う。
特に下層植生の維持、発達に留意した密度管理を行う。

(I) 施設の整備

- a 必要に応じ編柵工、階段工等の施設を整備する。
- b 路網の整備に当たっては、土砂の流出・崩壊等水質に影響を及ぼさないよう特に留意しつつ、施業管理の計画的、効率的な実施を考慮した路線の選定、法面の保護等に努める。

(オ) 保護・管理

巡視に当たっては、下層植生の発達状況、土砂の崩壊・流出の発生状況等の把握に努める。

オ その他施業群（ア～エの施業群に属さない林分の取扱い）

（ア）保護樹帯

保護樹帯は、新生林分の保護（皆伐による森林環境の急激な変化の緩和、新生林分における虫害、寒風害等の気象害、火災等の諸被害からの保護及び地力維持を図ることを主目的とする。）、国土の保全（森林からの土砂の流出防止、土砂の崩壊防止、溪流岸の保全、公道等の道路の保全等を図ることを主目的とする。）、景観の維持（主要な保健休養施設及び主要な眺望点からの景観の維持を図ることを主目的とする。）等のために設定するものとし、その幅はおおむね50m以上を基準とする。

- a 新生林分保護のための保護樹帯は、主要な尾根筋、溪流沿い、主要道沿線を利用して設定することとするが、寒風害の予測される地域では、冬季の主風方向に留意して、地形に応じた有効な保護樹帯とする。
- b 国土の保全及び景観の維持のための保護樹帯は、現地の状況によって適切に設定する。
- c 伐採の方法は、健全な立木の生育と老齢木の除去を目的として、原則として現在蓄積の30%以内の択伐とし、主として周辺林分が主伐又は間伐される時期に行う。

（イ）母樹林

伐採の方法は、原則として禁伐とする。

ただし、火災、風水害その他の非常災害に際し緊急に必要な場合は、伐採することができる。

（ウ）試験地

それぞれの試験計画に基づいて施業を行う。

（エ）各種検定林

設定の目的に応じた施業を行うこととし、実施に当たっては、関係機関との協議に基づき行う。

（オ）施業指標林

設定の目的に応じた施業を行う。

（カ）遺伝子保存林

設定の目的に応じた施業を行うこととし、実施に当たっては、関係機関との協議に基づき行う。

第2 森林と人との共生林

1 自然維持タイプ

(1) 目標とする森林

目標とする森林は、良好な自然環境を保持する森林、貴重な動植物の生育に適している森林等とする。

なお、自然維持タイプのうち、特に自然環境の維持、動植物の保護等を図ることが重要な地域は保護林とする。

(2) 施業方法

施業方法は、天然生林施業によることを基本とする。

なお、自然維持タイプに含めている育成単層林については、周囲の天然林に類似した林分へ誘導していくこととし、そのために必要な施業を行う。

(3) 施業管理

種々の保護価値を有することから、それぞれの設定目的に応じた望ましい森林の現状の維持及びこのような森林への誘導を目的とした施業管理（人為を排除した取扱いを含む）を行う。

ア 伐採等の制限

伐採等の行為は、次の場合を除き行わない。

- (ア) 保護を図るべき動植物の生態的特性に応じた生息又は生育環境を造成するために行う伐採
 - (イ) 遷移の途中相にある林分の現状維持のために行う伐採
 - (ウ) 学術研究を目的として行う伐採
 - (エ) 歩道等の軽微な施設又は「保護林の再編・拡充について」（平成元年4月11日付元林野経第25号林野庁長官通達）の別紙1の第3の5の（3）の規定による施設の予定地上又は当該施設の利用に支障のある木竹の伐採
 - (オ) 人工林の間伐
 - (カ) その他被害木の伐採など機能維持を図るため必要な伐採

なお、伐採・搬出を行う場合は、当該林分における保護対象を損なうことのないよう十分配慮する。

イ 保護林ごとの施業管理

伐採、更新及び保育については、保護林の種類等別に次によることを基本とする。

(フ) 森林生態系保護地域

それぞれの「森林生態系保護地域計画書」による。

(イ) 森林生物遺伝資源保存林

それぞれの「森林生物遺伝資源保存計画書」による。

(ウ) 林木遺伝資源保存林

a 原則として伐採は行わないが、保存対象樹種の安定的かつ恒久的な存続を図るため必要な場合は、対象樹種の特性及び更新の状況を勘案して、枯損木及び被害木の除去を中心とした弱度の択伐を行う。

b 更新は、原則として天然更新とし、保存対象樹種の特性を勘案し、必要に応じて更新補助作業を行う。

まき付け又は植込みを行う場合は、当該保存林内の対象樹種から採種・採穂したもの又はこれを養成した苗木を用いる。

c 更新補助作業を行った林分について下刈等の必要な保育を行うほか、保存対象樹種の生育に必要な場合は、つる切、除伐を行う。

(イ) 植物群落保護林

a 遷移の途中相にある植物群落を対象とする場合は、必要に応じ、その現状の維持を目的とした伐採を行うことができる。

b 保護の対象とする植物群落が衰退しつつある場合であって、更新補助作業又は保育を行うことが当該植物群落の保護に必要なかつ効果的であると認められるときは、まき付け、植込み、刈出し、除伐等を行う。

(オ) 特定動物生息地保護林

必要に応じ、保護の対象とする動物の繁殖又は生息に適した環境を維持・造成することを目的とした施業を行う。

(カ) 特定地理等保護林

原則として人為を加えない。ただし、保護の対象とする地理等の維持のために必要

な除伐等を行うことができる。

(キ) 郷土の森

現状の維持に必要な保育等について、「郷土の森保存協定」に定めた保護、管理及び利用に関する計画に基づき、市町村長の協力を得つつ実施する。

(ク) 保護林以外

原則として自然の推移に委ねるものとするが、人工林については、必要に応じ、つる切、除伐等の施業を行う。

(4) 施設の整備

ア 保全すべき環境の悪化をきたさないよう十分に配慮しつつ、必要に応じ、自然環境の保全に必要な管理のための路網等の整備を行う。

イ 自然の推移に委ねて保存する原生的天然林の周囲の森林等において、必要に応じ国土保全、水源かん養の機能を維持するための治山施設の整備等を行う。

ウ 保護林について、必要に応じ、自然観察教育のための軽微な施設の設置を行うことができる。

(5) 保護・管理

ア 巡視に当たっては、特に貴重な生物の生息・生育状況及びその環境の把握に努める。

イ 保護林については、必要に応じてボランティア活動による協力を得つつ、モニタリング、林野火災防止宣伝・啓発活動等を行う。

ウ 獣害、森林病虫害等の生物による被害については、発生予察を計画的に行い、早期発見に努め、保護対象に応じ適切な対応を行う。

2 森林空間利用タイプ

(1) 目標とする森林

目標とする森林は、林木が適度な間隔で配置され、かつ、多様な樹種からなる森林、湖沼、溪谷等と一体となって優れた自然美を構成する森林、多様な樹種、林相からなり、明暗、色調に変化を有する森林、町並み、史跡、名勝等と一体となって潤いのある自然環境や歴史的風致を構成している森林、郷土樹種を中心として安定した林相をなしている森林等の多様な森林であって、必要に応じて保健・文化・教育的活動に適した施設が整備されている森林等とする。

(2) 施業方法

目標とする多様な森林を維持・造成するため、個々の国有林野の利用の形態、林況・地形等の自然条件、林業技術体系等を踏まえ、次により実施する。

ア 天然林における施業方法は天然生林施業及び天然更新による育成複層林施業を主体として実施する。この場合、更新補助作業、保育又は間伐の実施は、気象、地形、土壌等の自然的条件、林分を構成している樹種、下層植生、保全対象と林分の位置関係等からみて更新を確保し成林をさせるために必要かつ適切な林分について行う。

イ 周辺の母樹の賦存状況及び下層に生育する稚樹の状況等から、天然更新が可能なスギ・ヒノキ育成単層林については、択伐等により広葉樹の導入を図り、積極的に針広混交林への誘導に努める。

ウ 次のいずれかに該当する林分については、人工造林による育成単層林施業及び育成複層林施業による。

(ア) 人工林の有する美的景観を確保する必要がある林分

(イ) 育成単層林施業及び育成複層林施業による林業生産活動についてのモデルとする林分及び体験林業の場とする林分

(ウ) 更新樹種の特長、母樹の賦存状況等からみて、人工造林によらなければ的確な森林の維持・造成が期待できない林分

(3) 施業管理

目標とする森林の維持・造成のため、それぞれの森林の保健・文化的利用の形態等に応じ、必要な施業管理を行う。

ア 伐採

快適なレクリエーション利用のための環境の整備又は美的景観の維持・造成のため必要な伐採は行う。この場合、個々の国有林野の利用の形態にふさわしい森林が維持・造成されるよう、樹種特性等を考慮しつつ、その目的に応じた伐採方法、伐採率等を柔軟に選択して適切に実施する。

イ 更新

現在樹種を含む当該地域の郷土樹種による天然更新とする。また、必要に応じ、刈払い、植込み等の更新補助作業を行う。

ウ 保育

更新補助作業を行った林分については、必要により下刈等の保育を行う。

エ 間伐

混交林へ誘導する育成単層林の間伐に当たっては、やや疎に密度管理し、下層木の発生及び育成を図るとともに、広葉樹の導入を助長する。

オ 人工造林による育成単層林施業及び育成複層林施業

(ア) 伐採

a 主要な眺望点から望見できる箇所、自動車道（主要な林道を含む。）、レクリエーション施設に近接した箇所等にあつては、原則として複層伐とする。なお、この場合、帯の幅がおおむね樹高程度（20m程度）の帯状伐採又は群の大きさがおおむね0.05ha未満の群状伐採によることができる。

更新伐は、スギ、ヒノキともおおむね60年生の時期とし、終伐は、おおむね120年生の時期とする。

b 一伐採箇所の面積（伐採区と残存区を合わせた面積）は、おおむね5ha以内とし、景観の維持等について配慮する。

なお、法令等による伐採面積の上限が5ha未満の場合にあつては、当該制限の範囲内で行う。

c 上記a以外の箇所にあつて皆伐する場合は、おおむね標準伐期齢の2倍以上の時期を目安とし、林分全体として生長が衰える時期以前に行う。この場合、一伐採箇所の面積は必要最小限度とする。

d 伐採箇所は努めて分散し、極力自然地形に沿った伐区を設定する。

(イ) 更新

a 人工造林による育成複層林施業を行う林分については、樹下にスギ、ヒノキ等その林分に適した樹種を植栽する。植栽本数は、公益的機能重視の観点等を踏まえ1,000本/haを標準とするが、実際の植栽にあつては、地位、天然生稚幼樹の発生等現地の状況を踏まえて、当該地の適正な植栽本数を決定する。

なお、帯状伐採及び群状伐採の場合には、2,000本/haを標準に同様の考え方で植栽本数を決定する。

ただし、保安林において指定施業要件が定められている場合にはいずれもその制限内の本数とする。

b 皆伐跡地にあつては、その林分に適した樹種を原則として、植栽本数は2,000本/haを標準とするが、実際に植栽するにあつては、地位、天然生稚幼樹の発生等、現地の状況を踏まえて、当該地の適正な植栽本数を決定する。

ただし、保安林において指定施業要件が定められている場合にはいずれもその制限内の本数とする。

c 更新にあつては、必要に応じ花木を導入する。

(ウ) 保育

必要に応じ下刈等保育を行うが、その際、天然に侵入した花木等の有用木の育成

に努める。

(4) レクリエーションの森の施業管理

レクリエーションの森の施業管理については、前項(3)によるほか、次の点に留意して行う。

ア 自然観察教育林

- (ア) 野生動植物等の観察や自然探勝を目的とする場合には、必要に応じ、動植物の生息、生育環境の維持・造成を図ることを目的として、林床植物の生育に必要な照度確保のための除伐及び間伐、採餌木の植栽、利用の安全性の確保のための危険木の伐採を行う。
- (イ) 主伐（施設設置のためのものを除く。）を行う場合の伐採方法は、原則として天然林においては択伐、人工林においては複層伐とし、伐採箇所は施設に隣接させない。
- (ウ) 林業生産活動のモデルとする場合は、(イ)にかかわらず、森林施業に対する理解を深められるような林分の配置を行うこととし、(3)のオに留意して施業管理を行う。

イ 森林スポーツ林

- (ア) 森林内において快適なスポーツを楽しめるよう、特に施設周辺の林分について明るく変化に富み、開放的で親しみやすい森林の維持・造成を目的として、間伐、危険木等の伐採、花木の育成等を行う。
- (イ) 主伐を行う場合は、自然観察教育林に準ずる。

ウ 野外スポーツ地域

施設周辺の林分については、森林スポーツ林に準じて取り扱う。なお、地形、施設の種類・形態に応じ、防風や土砂の流出防備等の機能の確保が必要な場合は、国土保全タイプにおける施業管理に準じて取り扱う。

エ 風景林

- (ア) 地域における自然的条件に加え、周辺の地形や地物との関係、当該景観の文化的意義等を考慮した上で、当該地域の特徴的な自然景観の維持・造成に必要な施業を行う。
- (イ) 伐採を行う場合は、次のいずれかに該当するものについて行うことを基本とする。
- a あばれ木、倒木、枯損木等で風致の維持上支障となる立木の伐採
 - b 遷移の途中相にある森林の維持に必要な侵入木の伐採

- c 景観の維持向上に必要な更新を図るために必要な伐採
- d 通景線の確保に必要な伐採
- e 人工林及び一斉林に近い天然林の間伐

オ 風致探勝林

(ア) 森林内における快適な心身の休養に資するよう、湖沼、溪谷等との一体的な美的環境の維持、施設周辺の林分等における風致の維持を目的として、必要に応じ、危険木の伐採、間伐、つる切及び除伐等の保育を行う。

(イ) 主伐を行う場合については、自然観察教育林に準ずる。

カ 自然休養林

ゾーン区分ごとに、上記ア～オに準じて取り扱う。

(5) 施設の整備

施設の整備については、次の点に留意して行う。

この場合、第3セクター等の民間活力を活用して人と森林空間とのふれあいの場を創造するヒューマン・グリーン・プランの推進等を通じて、効率的な整備に努める。

ア レクリエーションの森については、「レクリエーションの森の名称及び区域」に示す施設内容について、利用の形態、需要の規模に応じ、また、個々の国有林野の地況及び林況を踏まえ、山地災害の防止、水源のかん養及び自然環境の保全に十分配慮した上で、快適な利用が行われるよう、適切な配置、規模及び形態により整備を行う。

イ レクリエーションの森以外の森林空間利用タイプについては、必要に応じて、遊歩道、あずまや、展望所、給排水施設、標識類、ベンチ等の軽微な施設について、最小限の整備を行う。

ウ 自動車道及び歩道は、風致の維持に配慮しつつ、レクリエーション施設間の連絡、スポーツ施設としての利用及び必要な施業管理が効率的に行えるよう路線を選定する。

なお、駐車場については利用状況を踏まえ、適切な整備を図る。

(6) 保護・管理

ア 利用者に対する森林・林業に関する知識の普及啓発に努める。

イ 巡視に当たっては、特に、レクリエーションの森における利用の状況、施設の管理状況の把握、山火事警防等に努める。

(7) 保健機能森林に該当する森林の施業及び施設の整備

自然観察教育林、森林スポーツ林、風致探勝林及び自然休養林のこれらに準ずるゾーンのうち、保健機能森林に該当する森林については、上記(3)～(5)によるほか、森林施業及び施設の整備の細部の基準は、森林の保健機能の増進に関する特別措置法により取り扱う。

第3 資源の循環利用林

1 木材の生産を目的とする資源の循環利用林

(1) 施業管理に当たっての基本的な考え方

木材の生産を目的とする資源の循環利用林については、当該林分の有する公益的機能の発揮に配慮しつつ、形質の良好な目的樹種からなる成長量の大きい森林を造成するとともに、林道等の生産基盤の適切な整備を図り、生産目標に応じた木材を効率的に生産するため、次により施業管理を行う。

(2) 施業方法

施業方法は、生産群ごとに「表 - 1 生産群別の生産目標、施業方法、伐採方法及び更新区分」による。

ア 自然的条件、林業技術体系等からみて、人工造林による森林の造成が確実であり、かつ森林生産力の確保が十分期待される林分（伐期平均成長量が、おおむね $5 \text{ m}^3 / \text{ha} \cdot \text{年}$ 以上の林分）であって、投資の効率性が確保されると見込まれる場合について人工造林による育成単層林施業を実施する。

なお、スギ・ヒノキ造林地に侵入するアカマツや有用広葉樹等の有用天然木については、「表 - 4 スギ、ヒノキ造林地に侵入した有用天然木の取扱い」による。

イ 天然力を活用することによって確実な更新が可能で、多様な樹材種の供給を図れる林分については、天然更新による育成複層林施業及び天然生林施業を実施する。

ウ 皆伐することのできる林分の林齢は、原則として「表 - 2 生産群別の生産目的及び伐期齢・適用森林計画区」に示す伐期齢以上とし、やむを得ない場合は当該森林計画区の標準伐期齢以上とする。

(3) 伐採、搬出、更新及び保育

ア 生産群別の施業方法、伐採方法及び更新方法は「表 - 1 生産群別の生産目標、施業方法、伐採方法及び更新区分」に、生産群別の生産目的及び伐期齢は「表 - 2 生産群別の生産目的及び伐期齢・適用森林計画区」に、伐採、更新、保育等は「表 - 3 施業基準」に、それぞれ応じて行う。

なお、主伐対象林分は、「表 - 2」に示す伐期齢・期待胸高直径以上の林分とする。

イ 伐採及び搬出に当たっては、伐採面の配置、伐採木の選定、搬出の方法及び林道・作業道等の搬出路線の選定等について、公益的機能の発揮に十分配慮して行う。

2 木材生産以外の産業活動を行う資源の循環利用林

木材生産以外の産業活動の用に供する場合は、それぞれの産業活動の形態に応じた管理を行う。

表 - 1 生産群別の生産目標、施業方法、伐採方法及び更新区分

生産群	生産目標	施業方法	伐採方法	更新区分
スギ・ヒノキ人工林中径材	針葉樹の一般材	育成単層林施業	皆伐	単層林造成(新植)
ヒノキ人工林優良柱材	ヒノキの優良柱材	育成単層林施業(ヒノキ枝打)	皆伐	単層林造成(新植)
スギ・ヒノキ人工林優良大径材	針葉樹の優良大径材	育成単層林施業(スギ・ヒノキ枝打)	皆伐	単層林造成(新植)
広葉樹人工林	広葉樹の大径材	育成単層林施業	皆伐	単層林造成(新植)
天然林中径材	針・広葉樹の中径材	育成単層林施業	皆伐(漸伐)	天然下種第1・2類
	"	育成複層林施業	択伐	天然下種第1・2類
アカマツ中大径材	マツの中径材	育成単層林施業	皆伐	天然下種第1類
その他		天然生林施業	択伐	天然下種第2類
		育成複層林施業	択伐	天然下種第2類
		育成単層林又は育成複層林施業	皆伐	単層林造成又は 天然下種第1・2類

表 - 2 生産群別の生産目的及び伐期齢・適用森林計画区

生産群	生産目的	期待胸高直径(cm)	伐期齢(年)・適用森林計画区
スギ・ヒノキ人工林中径材	スギ・ヒノキ 一般建築材	20 ~ 28	スギ・ヒノキ65 加賀,越前,若狭, 湖北, 湖南, 由良川, 淀川上流
			スギ 40・ヒノキ55 湖北, 湖南, 由良川, 淀川上流,大阪
			スギ 40・ヒノキ45 伊賀,北伊勢,南伊勢,尾鷲・熊野,大和・木津川, 北山・十津川,吉野,紀南,紀北,紀中
			スギ 40・ヒノキ50 加古川,揖保川,円山川,高梁川下流,旭川,吉井川, 高梁川上流,江の川上流,太田川,瀬戸内,山口,岩徳, 豊田,萩
			スギ 45・ヒノキ50 日野川,天神川,千代川,江の川下流,斐伊川,高津川
ヒノキ人工林優良柱材	ヒノキ無節柱材	22 ~ 24	スギ・ヒノキ人工林中径材と同様
スギ・ヒノキ人工林優良大径材	スギ・ヒノキ造作材	スギ 46	120 全森林計画区
		ヒノキ38	100 全森林計画区(明治百年記念造林)
広葉樹人工林	キハタ 生葉	16 ~ 22	20 全森林計画区
	クヌギ 椎茸原木	10 ~ 14	20 全森林計画区
	ケヤキ内装家具突板材	70	150 全森林計画区
	ミス・メ・ミス ナラ 家具突板材	50	150 全森林計画区
天然林中大径材	ケヤキ家具突板材	70	200 全森林計画区(立て木施業)
	ミス・メ・ミス ナラ 等家具材等	50	200 全森林計画区(立て木施業)
	カシ・シイ等常緑広葉 樹器具材等	30	120 伊賀,北伊勢,南伊勢,尾鷲・熊野,大和・木津川,北山・十津川,吉野, 湖南,紀北,紀中
	上記以外の広葉樹用材等	36	150 全森林計画区
	ヒノキ一般材	20 ~ 28	50 全森林計画区
アカマツ中大径材	アカマツ・クロマツ 建築材等	30	80 全森林計画区
その他	(保護樹帯等)		(設定目的等による)

注： の計画区の個々の国有林野については、当該森林計画区の「国有林野施業実施計画書 3(1)生産群の名称、伐期齢及び標準伐採量」の表を参照。

表 - 3 施業基準

【第一群】人工造林による育成単層林施業を行う生産群(スギ・ヒノキ人工林中径材、ヒノキ人工林優良柱材、スギ・ヒノキ人工林優良大径材、広葉樹人工林)

1 基本的事項

(1) 伐採

ア 主伐は、胸高直径が期待胸高直径に達した林分を対象とする。ただし、胸高直径の分散の大きい林分については、期待胸高直径未満の立木の比率やその市場性を考慮して、間伐を行うなど効率的な施業を行う。

イ 皆伐を行う場合の1伐採箇所の面積は、保安林及び自然公園第3種特別地域にあってはおおむね5ha以内、それ以外の森林にあってはおおむね10ha以内とし、立地条件等を考慮して適正に決定する。なお、法令等による伐採面積の上限が5ha未満の場合にあっては、当該制限の範囲内で行う。

ウ 新生林分に接続して皆伐を行う場合は、原則として隣接の新生林分がおおむねうっ閉した後に行う。

エ 皆伐を行う場合にあっては、新生林分の保護、公益的機能の確保のために必要な尾根、溪流沿い、主要道の沿線等に保護樹帯を積極的に設けるものとし、その幅は、おおむね50m以上を基準とする。なお、保護樹帯の施業については、【第三群】に示すところによる。

オ 多雪地帯の伐採に当たっては、傾斜の変換点、局所的急峻地、岩石地、風衝地、雪崩箇所、崩壊地の周辺、雪庇発生箇所の立木は保残する。

なお、皆伐すれば雪崩の発生するおそれのある箇所、崩壊のおそれのある箇所、湿地となるおそれのある箇所及び保全上重要な箇所の立木についても同様とする。

カ 多雪地帯における傾斜25度以上の南、南東及び東斜面並びに山腹傾斜が凹型斜面の林地における育成単層林造成に当たっては、必要に応じて防雪帯を設ける。防雪帯は、斜面長40m以上の箇所について、おおむね20m幅を40mごとに、斜面の変換点等を選び防雪効果が確保できるように設ける。

防雪帯の立木が搬出上支障となる場合は、なるべく地上1m以上のところを中段切りし、防雪効果を維持する。

キ 分収造林(部分林)及び分収育林は、契約に基づいて行う。

ク 明治100年を記念して昭和43年度に、造林技術を最大限に活用して、優れた造林地を造成し「生きた見本林」にするために設定された明治百年記念造林地は設定主旨に基づいて施業管理を行う。なお、伐期齢は100年とする。

(2) 更新

ア スギ・ヒノキ育成単層林施業に係る更新樹種は、林木育種事業の成果や植栽木の生育状況、前生樹の生育状況等を十分検討しつつ、立地条件に適した樹種、品種（系統）を選択する。

イ スギ・ヒノキ人工植栽の標高の上限は、北陸地方おおむね800m、紀州地方おおむね1,000m、その他おおむね900mとする。

ウ 広葉樹人工林生産群における植栽対象樹種は、大径木となり家具材・突板等に利用される樹種、椎茸原木、生薬の原料用樹種等のうち、気候、土壌等の立地条件に適合する樹種を選定する。

エ 有用広葉樹は肥よく地によく生育し、その適地はスギ・ヒノキ等の適地と競合することから、植栽に当たっては種々の条件を十分考慮する。

なお、主な植栽対象樹種の適地は次のとおりである。

樹種	地帯区分	温量指数	標高(m)	土壌型
ミズナラ	冷温帯～暖温帯	45～90	500～800	B _D , B _D (d)
ミズメ	〃	55～100	700～1,000	B _D , B _D (d)
ケヤキ	〃	70～110	700未満	B _D , B _E

(3) 多雪地帯の人工更新による育成単層林造成

多雪地帯における育成単層林造成は、植栽木の生育状況からみて最深積雪深がおおむね150cm未満、傾斜おおむね30度未満であって、育成単層林の造成が確実である適地について、投資の効率化に一層配慮しつつ行う。

なお、スギ育成単層林造成については、最深積雪深がおおむね150cm以上であっても、最深積雪深250cm未満であって隣接林分の成長及び生育状況から育成単層林としての成林が確実で、かつ森林生産力の増大が十分であると判断される場合には、育成単層林造成を行うことができる。

(4) 保育・間伐

保育は林況を十分把握し、コストの低減について配慮しつつ、技術合理性に基づいた適期、適作業に努める。

間伐は、生産群ごとに定める生産目標の達成に資するよう、林木相互の競合を緩和し、適正な林分密度へ誘導することによって、林分の健全性を保持するための保育間伐及び利用間伐を行う。

(5) 施設の整備

効率的な施業管理を適切に実施し得るよう、投資の効率性を考慮しつつ、林道等作業路網を計画的に整備する。

(6) その他

施業管理の実施に当たっては、路網の路線選定及び施工、伐採木の選定、集材の実施等について、水源のかん養、土砂の流出の防備、景観の維持、自然環境の保全等に配慮する。

2 伐採

(1) 主伐

ア 皆伐区域（伐区）を選定する場合は、努めて伐区の分散を図るとともに、局部的な立地条件を十分考慮して、確実な更新が図られる伐区とする。

イ 皆伐区域内にある立木のうち、特に価値が高く、形質良好なケヤキ、ミズメ等であって胸高直径がおおむね40cm以下のものは、皆伐の対象木とせず保残し、新植した植栽木とともに育成する。

ウ 皆伐区域内の局所的に土壌条件の不良な箇所、風衝地、岩石地、急傾斜地及び崩壊のおそれのある箇所は伐採区域外とし、立木を保残する。

3 更新

(1) 更新期間

伐採完了から更新までの期間は、原則として2年以内とする。

(2) 地ごしらえ

ア 地ごしらえは、原則、無地ごしらえとする。

なお、地ごしらえを実施する場合には、地力維持に配慮し、植生、地形、気候等の立地条件と末木枝条の残存状況、植栽本数等に応じた適切な方法を採用するとともに、機械、林地除草剤等を活用し効率的に実施する。

イ 地ごしらえに当たって、天然生の有用樹種の稚幼樹が生育している場合には努めて保残する。

なお、植栽木とともに育成の対象とする天然生の有用樹種（以下「有用天然木」という。）は、次のとおりとする。

(ア) 針葉樹

スギ、ヒノキ、アカマツ、クロマツ、ツガ等

(イ) 広葉樹

ブナ、イヌブナ、クリ、コナラ、ミズナラ、アベマキ、ウバメガシ、アカガシ、シラカシ、アラカシ、ツクバネガシ、イチイガシ、シイノキ、オニグルミ、サワグルミ、ミズメ、シデ、アサダ、ムクノキ、ケヤキ、エノキ、ホオノキ、カツラ、クスノキ、ヤマザクラ、キハダ、ツゲ、イヌエンジュ、イタヤカエデ、トチノキ、ミズキ、センノキ、アオダモ、シオジ、ヤチダモ、キリ等

(ウ) 多雪地帯の傾斜20度以上の林地の地ごしらえは、幅おおむね6mの筋刈とし、刈払いしないおおむね3mの部分は積雪の圃行防止帯に当てる。

(3) 植栽

ア 植栽樹種は、スギ、ヒノキ及びケヤキ、ミズナラ等の有用広葉樹とする。有用広葉樹を植栽する場合は、土壌、気候条件等を十分考慮する。

イ 一般材の生産を行う生産群の植栽本数は、スギ、ヒノキともおおむね2,000本/haとするが、実際の植栽にあたっては、地位、天然生稚幼樹の発生等現地の状況の状況を踏まえて当該地の適正な植栽本数を決定する。

ただし、保安林において指定施業要件が定められている場合にはその制限内の本数とする。

なお、植栽木とともに生育させる有用天然木の稚幼樹の発生が、次の各条件に該当する場合には、その区域の植栽は行わない。

(ア) スギ、ヒノキ等

稚幼樹の樹高が植栽苗木の苗長程度で、5,000本/ha以上生育している区域

樹高20cm程度以上の稚幼樹がおおむね10,000本/ha以上生育している区域

樹高15cm程度以上の稚幼樹がおおむね20,000本/ha以上生育している区域

(イ) ケヤキ等

樹高60cm程度以上の稚幼樹がおおむね5,000本/ha以上生育している区域

樹高30cm程度以上の稚幼樹がおおむね10,000本/ha以上生育している区域

ウ 優良柱材及び優良大径材の生産を行う生産群の植栽本数は、スギ3,000～3,500本/ha、ヒノキ3,500～4,000本/haを目安とする。

エ 植付は、気候条件及び苗木の生理からみて適期、適作業に徹するとともに、健全な苗木の使用及び適正な苗木管理、植付方法等により、確実な活着とおう盛な成長が図られるよう実施する。保安林に指定され、植栽義務のある箇所では、指

定樹種の中から適地適木となる樹種を選定して植栽する。

オ 有用広葉樹の植栽本数は、おおむね1,500～3,000本/haを目安とし、天然性広葉樹の侵入に配慮しながら決定する。また、植付は単一樹種による植栽のほか、現地の実態に応じてスギや他の有用広葉樹との混植を行う。

(4) 補植及び改植

ア 補植は原則として行わない。ただし、新改植地で枯損等が生じ、将来成林に支障があると判断される場合は、その原因への対応策を講ずるとともに、有用天然木の稚幼樹の発生状況等を考慮の上速やかに実施する。

イ 改植は、現在の育成単層林のうち、植栽木の1ha当たり生育本数及び樹高が当該地域の現実林分収穫予想表のほぼ2分の1程度以下の林分で、当該林地に生育する有用天然木の稚幼樹を含めても成林が期待できないと見込まれる林分であって、改植により確実な成林が図られる林分について行う。この場合、面積が原則として0.5ha以上の箇所とし、現在の植栽木の生育状況、立地条件等を十分検討して判断する。

4 保育・間伐

保育作業は、植栽木の生育の遅速や植生の発生状況等、現地の実態に適応し、生産目標等を考慮した効果的な作業時期、方法等を決定して、適切かつ効率的に実施する。

(1) 下刈

下刈は、植栽木の生育状況、植生の状態及び気象条件等現地の実態に即して適期に行う。なお、下刈の終了時期は、植栽木の樹高が他の植生より抜き出て植栽木の生育に支障がないと認められる時点とする。また、植栽木が集団的に生育していない箇所については、有用天然木を保残する。

(2) つる切

つる切は、植栽木を含む目的樹種の生育に支障を及ぼすつる類の繁茂状況等を考慮し、必要に応じて行う。

(3) 除伐

除伐は、植栽木を含む目的樹種と他の樹種の樹冠が競合する時期に、投資の効率性に配慮しながら、必要に応じて行う。なお、植栽木と共生している形質良好な有用天然木は、将来の利用価値、樹種混交による地力維持及び林地保全等のため保残

し、原則として植栽木の伐採時まで育成する。

多雪地帯における匍行防止帯の立木は、必要に応じて中段切り、枝葉の刈払いを併せて行う。

(4) 除伐 2 類

除伐 2 類は、植栽木の本数密度が極めて高く（収量比数 R_y が 0.85 程度以上）、林分の健全性が著しく損なわれているか、そのおそれがある林分について、林分の健全性を維持するため実施する。

(5) 枝打

枝打は、ヒノキ人工林優良柱材生産群及びスギ・ヒノキ人工林優良大径材生産群において、形質不良木は対象から除外し実施する。実施に当たっては、樹幹と枝の切断面及び残枝長に留意し、効率的に行う。

なお、ヒノキ人工林優良柱材生産群に混生するスギについては、枝打を行わない。有用広葉樹の植栽地のうち、ケヤキについては長大材生産のため適宜枝打を行うが、他の樹種については行わない。

(6) 間伐

間伐の時期及び間伐率は R_y （収量比数）を指標として定めることとし、 R_y は林分密度管理図及び林分密度管理表に定める適用区域のものによる。

ア 間伐の時期

(ア) 間伐開始の時期は、林分がうっ閉し、林木相互に競合が生じ R_y がおおむね 0.65 以上となった時点を目安とする。

(イ) 間伐の繰り返し時期は、間伐した林分の R_y がおおむね 0.65 以上に回復する時期とし、5～10 年を目安とする。

(ウ) 最終の間伐時期は、主伐期における R_y がおおむね 0.65 以上に回復すると見込まれる時期とし、主伐期のおおむね 10 年前とする。

イ 間伐率

(ア) 急激な林分の疎開を避けるため、一度に間伐できる R_y の下げ幅は 0.20 を限度とする。ただし、間伐後の R_y の下限は 0.55 とする。

(イ) 間伐する材積は、現在蓄積の 20～35% 以下とする。

(ウ) 保安林等法令により間伐の限度が定められている林分は、その限度内とする。

ウ 間伐木の選定

(ア) 間伐林分における林木の樹形級は、次のとおり区分する。

a 上層木は、林冠の上層を形成する林木で、次のとおり区分する。

良い木：周囲の木に比べ形質及び生長状態が良い木

並の木：形質及び生長状態に著しい欠点のない平均的な木

悪い木：被害木、あばれ木、二又木、曲がり木、片枝木、傾斜木等形質及び生長が劣る木

b 下層木は、樹冠が完全に被圧されている林木をいい、枯死木は含めない。

(イ) 間伐木の本数については、林分密度管理図及び林分密度管理表を用いて算出したRyの下げ幅に基づき、下表の本数間伐率の目安により決定する。

Ryの下げ幅と本数間伐率の目安 ((本数間伐率 - 5) × 0.005)

下げ幅	0.05	0.10	0.15	0.20
本数間伐率(%)	15	25	35	45

間伐木は、この本数間伐率におおむね一致するよう、次項の(ウ)、(I)に定める方法により選木する。

(ウ) 利用間伐の場合の選木

a 林木の個体差が少ない林分

林木の個体差が少なく、小型林内集材機器の導入が容易で、伐採・搬出コストの低減が図られる林分については、列状選木と列間選木の組合せによる間伐を実施できる。

この場合、間伐する列は4列に1列(本数間伐率25%)、5列に1列(同じく20%)等林分の育成状況等により選択し、その列の林木は全て間伐木とする。列間においては、次項のbに準じて選木する。

なお、努めて列間選木の割合を高めるよう留意する。

b その他の林分

選木は、残存本数から求められる樹間距離を勘案しつつ、上層木を対象とし、次のものの中から行う。(優先順位は同じ)

悪い木

並の木、良い木であって、最終の生産目標(生産目的、期待胸高直径、期待本数)以外のものであり、かつ、利用径級に達した木。

(I) 保育間伐の場合の選木

選木は、残存本数から求められる樹間距離を勘案しつつ、原則として上層木を

対象として、次の順序で行う。

悪い木

並の木

良い木

なお、保育間伐は、間伐木の販売が困難であって、下層植生がなく林床の土壌流亡失が懸念される箇所、又は保育の見地から林分の健全性が著しく損なわれているか、損なわれるおそれのある林分を対象として行う。

エ スギ・ヒノキ以外の林木の取扱い

(ア) 間伐対象林分内に生育する広葉樹の取扱い

a 間伐対象林分内に点在して生育する広葉樹のうち、形質良好なケヤキ等の有用広葉樹は努めて保残し、他の広葉樹は造林木の生育に支障とならない場合に残存させる。

b 間伐対象林分内の造林木のない箇所に群状に生育する広葉樹は残存させる。

(イ) ヒノキ育成単層林に生育する天然生アカマツの取扱い

ヒノキの樹高が現実林分収穫予想表 2 等地の下限に達していない場合には間伐せずヒノキと共生させ、2 等地中央値以下の場合にはおおむね 1 5 0 本 / ha を保残する。

【第二群】天然更新による育成単層林施業、育成複層林施業及び天然生林施業を行う生産群（天然林中大径材、アカマツ中大径材）

1 天然林中大径材生産群

(1) 基本的事項

ブナ、ミズナラ、ケヤキ、ミズメ等の落葉広葉樹林及びカシ、シイ等の常緑広葉樹林並びにスギ、ヒノキ、マツ等と広葉樹の混交した針広混交林については、天然の更新力を活用した育成単層林施業及び育成複層林施業を行う。

(2) 伐採

ア 伐採対象木は、表 - 2 に示す期待胸高直径に達したものを中心に、おおむね胸高直径 2 4 cm 以上のものとし、2 4 cm 未満のものは後継樹として保残する。

なお、枯損木、成長衰退木及び形質不良木については、努めて対象木とする。

イ 一伐採箇所の面積は、おおむね 5 ha 以内とする。ただし、伐採後における側方天然下種を期待する場合は、おおむね 2 . 5 ha 以内とする。

ウ 側方天然下種更新を行う場合の伐採区画は、確実な更新を確保するよう現地に応じた形状とし、伐区の幅はおおむね 6 0 m 未満とする。ただし、稚幼樹の発生

状況によっては60m以上とすることができる。

エ 積雪地帯において皆伐することのできる標高は、標高1,300m以下、傾斜は豪雪地帯（最深積雪深250cm以上）35度未満、多雪地帯（最深積雪深100cm以上～250cm未満）では40度未満とする。

オ 母樹の保残は、ブナ林については次の林床型区分によって行うが、ブナ林以外の林分においては原則として行わない。

ブナ林において保残する母樹は、胸高直径35cm以上の健全な立木を選び集材方法も考慮し、なるべく均等に配置する。

ブナ林の林床型による母樹保残の標準表

林床型	林床の状態	保残基準
ブナ 型	稚幼樹高がおおむね60cm以上で、おおむね5,000本/ha以上のブナ及び有用天然木（以下「ブナ等」という）が生育している林分	保残しない
ブナ 型	稚幼樹高がおおむね30cm以上で、おおむね10,000本/ha以上のブナが生育している林分	1ha当たり 10～20本程度
ササ 型	林床に主としてササが優占し、ブナ等の稚幼樹の発生が少ない林分	1ha当たり 20～30本程度
低木 型	林床に主として低木類が優占し、ブナ等の稚幼樹の発生が少ない林分	同上

注：ブナ林とは、その森林におけるブナの材積割合が50%を超える林分をいう。

(3) 更新

ア 更新方法は、原則として天然下種第2類とする。

イ 更新の完了は、稚幼樹の成立本数が、樹高60cm程度以上のものがおおむね5,000本/ha以上又は樹高30cm程度以上のものがおおむね10,000本/ha以上となった時期とする。

ウ 更新補助作業の目安は、次による。

(ア) 伐採前

林地除草剤の散布又は刈払いは、ササが密生し、天然更新を阻害している場合に行う。

(イ) 伐採後

a 粗腐植層が堆積し、天然更新を阻害している場合には、表土を露出させるためにかきおこしを行う。

- b 雑草木が多く天然更新を阻害している場合には、刈払いを行う。
- c 枝条が多く天然更新を阻害している場合には、枝条処理を行う。
- d 下層植生により稚幼樹の生育が阻害されている場合には、刈出しを行う。
- e 部分的に稚幼樹の発生が期待できないところがある場合には、山引き苗等を用いて植込み（補植）又は人工下種を行う。

エ 更新完了確認調査

(ア) 更新完了確認調査は、次の区分により行う。

- a ブナ林（低木型を除く。）及びヒノキ育成単層林の天然更新においては、伐採完了後おおむね3年後に行う。
- b ブナ林低木型及び広葉樹林の天然更新においては、伐採完了後おおむね5年後に行う。

(イ) 更新完了確認調査の結果、稚幼樹の発生本数が更新完了基準に達しない場合又は局所的に稚幼樹がないか少ない場合には、現地の状況に応じ、次の施業を行う。

- a 山引き苗等を稚幼樹の本数の少ないところに植え込む。
- b 種子をまき付ける。
- c 稚幼樹の発生を促すため、障害となっている雑草木を刈り払う。

(4) 保育

雑草木の繁茂がおう盛で、スギ、ヒノキ、モミ、カヤ、ミズナラ、ケヤキ、ミズメ等の有用樹種の成長が阻害されている場合には、現地の実態に応じて、必要な刈出しを行う。

この場合、ササ生地については林地除草剤を効率的に使用する。また、必要に応じてつる切を行う。

(5) 立て木

ア ミズナラ、ケヤキ、ミズメ等の有用広葉樹の割合が多い林分においては、これら有用広葉樹のうち樹幹が比較的通直かつ枝下高の高い優勢木を300本/ha程度を目安に「立て木」として選定して、主伐時まで保残する。

イ 立て木を選定する時期は、上・下層木の区分が明らかになった時点とし、樹冠の配置状況や樹間距離に留意して選定する。なお、立て木の樹幹上方で立て木の生育に支障を及ぼす立木は早期に伐採するが、それ以外の立木は、立て木の保護と形質を高めるために「副木」として保残する。

(6) 常緑広葉樹の多い林分の取扱い

標高おおむね 800 m 以下のカシ、シイ類等の常緑広葉樹を主体とする林分の施業は、次による。

ア 伐採

(ア) 伐採は、おおむね 120 年生の林分を対象に、伐採率おおむね 50 %で行う。

なお、次回の伐採までおおむね 60 年の間隔をおく。

(イ) 伐採対象木は、「表 - 2」に示す期待胸高直径に達したものを中心に、胸高直径がおおむね 22 cm 以上に達したものとし、市場性を考慮して選木する。その際、特に価値が高く形質良好なケヤキ、ミズメ等で胸高直径がおおむね 40 cm 以下の立木については、大径材生産を図るため保残する。

イ 更新

更新は、原則として天然下種第 2 類によるが、ぼう芽力のおう盛な樹種についてはぼう芽更新を行う。

更新の完了は、伐採跡地検査終了の日とする。

更新期待樹種は、カシ類、シイ類、モミ、ツガ、ケヤキ、トチ、ミズメ等の有用樹種とする。

2 アカマツ中大径材生産群

(1) 基本的事項

現在マツ林（アカマツ、クロマツ、外国産マツ）となっている林分については、天然更新による育成単層林施業を行う。

(2) 伐採

ア 母樹の保残

(ア) 伐採に当たって、確実な更新を図るために必要な場合は、アカマツ母樹を 10 ~ 30 本 / ha 程度保残する。

なお、結実期到達のアカマツ林からおおむね 50 m 以内の林分については、原則として保残しない。

(イ) 母樹は、上層木の中で樹形がよく結実の多い健全な立木を、集材方法にも配慮し、なるべく均等に配置するよう選定する。

イ 伐採面積、伐区の設定、保護樹帯等の基準は、「【第一群】人工造林による育成単層林施業を行う生産群」に準ずる。

(3) 更新

ア 更新の方法は、原則として天然下種第 1 類とし、努めて伐採前地ごしらえを行う。この場合、ササ生地は林地除草剤を効率的に使用する。

イ 更新補助作業は、伐採後2～3年を経過しても、樹高10cm以上のアカマツ及び他の有用天然木の稚幼樹本数が5,000本/ha以上に達していない区域について行う。この場合は、現地の実態に応じて必要な植込み又は人工下種を行う。

ウ 主伐年からおおむね3年後に更新完了確認調査を行う。

更新の完了は、アカマツ及び有用天然木の樹高10cm以上の稚幼樹が5,000本/ha以上成立した時期とする。

(4) 保育

雑草木の繁茂がおおむね盛で、アカマツの稚幼樹が消失するおそれがある場合は、現地の実態に応じて必要な刈払いを行う。

【第三群】その他

1 基本的事項

(1) 保護樹帯

保護樹帯は、新生林分の保護（皆伐による森林環境の急激な変化の緩和、新生林分における虫害、寒風害等の気象害、火災等の諸被害からの保護及び地力維持を図ることを主目的とする。ただし、皆伐箇所を分散させることを主目的とするものを除く。）、国土の保全（森林からの土砂の流出防止、土砂の崩壊防止、溪流岸の保全、公道等の道路の保全等を図ることを主目的とする。）、景観の維持（主要な保健休養施設及び主要な眺望点からの景観の維持を図ることを主目的とする。）等のために設定するものとし、その幅はおおむね50m以上を基準とする。

ア 新生林分保護のための保護樹帯は、主要な尾根筋等の天然界を利用して設定することとするが、寒風害の予測される地域では、冬季の主風方向に留意して、地形に応じた有効な保護樹帯とする。

イ 国土の保全及び景観の維持のための保護樹帯は、現地状況によって適切に設定する。

ウ 伐採の方法は、健全な立木の生育と老齢木の除去を目的として、原則として現在蓄積の30%以内の択伐とし、主として周辺林分が皆伐又は間伐される時期に行う。

(2) 母樹林

伐採の方法は、原則として禁伐とする。

ただし、火災、風水害その他の非常災害に際し緊急に必要な場合は、伐採することができる。

(3) 試験地

それぞれの試験計画に基づいて施業を行う。

(4) 各種検定林

設定の目的に応じた施業を行うこととし、実施に当たっては、関係機関との協議に基づき行う。

(5) 施業指標林

設定の目的に応じた施業を行う。

(6) 遺伝子保存林

設定の目的に応じた施業を行うこととし、実施に当たっては、関係機関との協議に基づき行う。

表 - 4 スギ、ヒノキ造林地に侵入した目的樹種以外の取扱い

侵入樹種	スギ造林地		ヒノキ造林地
	アカマツ	広葉樹	アカマツ(コウマキ・モミ・ツガ等)
	<p>植栽木の樹高成長が</p> <p>2等地の中央値以下の場合</p> <ul style="list-style-type: none"> ・おおむね150本/haを保存する。 <p>3等地の中央値に達しない場合</p> <ul style="list-style-type: none"> ・共生させる 	<p>植栽木の本数又は樹高成長を収穫予想表3等地と比較して</p> <p>1/2に達しない場合</p> <ul style="list-style-type: none"> ・原則として共生させる <p>1/2以上であっても期待どおりの生育をしていない(地位級5未満)</p> <ul style="list-style-type: none"> ・有用広葉樹は原則として保残する <p>期待どおりの生育をしている林分</p> <ul style="list-style-type: none"> ・特に価値が高く形質良好なケヤキ・ミズメ等は保残する 	<p>植栽木の本数又は樹高を収穫予想表と比較して</p> <p>2等地の中央値を上回る林分</p> <ul style="list-style-type: none"> ・形質良好なものは努めて保残する <p>2等地の中央値以下の林分</p> <ul style="list-style-type: none"> ・おおむね150本/haを保残する <p>2等地の下限に達しない林分</p> <ul style="list-style-type: none"> ・共生させる <p>アカマツについては、ヒノキ天然更新の期待できる林分については、林内相対照度を天然更新に適した状態に導くため、おおむね150本/haを保残する</p>

表 - 5 歴史的木造建造物の修復用材を供給するための森林における施業

1 目的

国宝・重要文化財等の歴史的木造建造物を後世に守り伝えていくためには、定期的な修復が必要であるが、修復用材である大径、長尺材、特殊樹種等の用材が不足しており、文化財等の維持に困難をきたしている状況にある。

また、これらの修復用材であるヒノキ、ケヤキ、クスノキ、クリ等の大径長尺材については、現在そのほとんどが天然林から供給されているが、将来的に天然林からの供給のみでは賄いきれず、人工林からの供給も視野に入れる必要がある。このため、これら用材を備蓄・供給する人工林及び天然林における施業は以下のとおりとする。

2 対象森林

歴史的木造建造物の修復用材を供給するための森林は、当面、世界文化遺産貢献の森林における文化財用材ゾーン内の高齢の人工林、古事の森及び文化財継承林とする。

なお、当該森林に設定された箇所の施業方法については、以下のとおりとする。

3 施業方法

(1) 目標とする立木

胸高直径が、ヒノキ60cm、ケヤキ70cm、クスノキ50cm、クリ50cm程度となるよう育成する。

(2) 伐採

主伐

皆伐、複層伐又は択伐によることとする。また、ヒノキの皆伐箇所については、更に大径材を育成するため、将来的に良質の材が生産できると想定される立木については、5～10本/ha程度保残する。

なお、伐採はそれぞれの森林の機能維持に支障を来さない範囲で行う。

また、生育している形質の良好な広葉樹(特に文化財の修復に使用されているケヤキ、クスノキ、クリなど)のうち、目標とする胸高直径に達していないものは作業に支障のない限り保残する。

(3) 更新

ア 皆伐及び複層伐箇所

植栽樹種及び植栽本数は次のとおりとする。

植栽本数は、皆伐の場合、ヒノキは3,500～4,000本/ha、ケヤキ等の広葉樹は1,500～3,000本/haを標準とする。また、複層伐の場合、帯状伐採及び群状伐採箇所は上記の本数を標準とし、単木伐採箇所は2,000本/haを標準とする。

イ 択伐箇所

ケヤキ等の天然更新を期待し、必要に応じて植込み、刈払い等の更新補助作業を行う。

(4) 保育・間伐

ア 保育

保育については、原則として、単層林の場合は優良大径材生産群、複層林の場合は水土保持林（水源かん養タイプ）の複層林施業群に準ずることとするが、良質材を育成する観点から、植栽木の平均胸高直径が6～8cm程度の時期に枝打ちを実施することとし、詳細については、「枝打実施要領の制定について（平成3年1月23日付け2大造第72号）」による。なお、ケヤキについても適宜枝打ちを実施する。

また、生育している天然性の広葉樹、特に文化財の修復に使用されている樹種のうち形質の良好なものについてはできる限り保残する。

イ 間伐

林分のうっ閉状況、林木相互の競合状況等を勘察し、最終的な仕立て本数となるよう間伐を実施する。

なお、複層林とした場合は、上木の間伐に併せて下木の間伐も実施する。

留意事項

- (1) 施業管理の実施に当たっては、重点的に発揮させるべき機能以外の併存する他の機能に十分配慮することとし、必要に応じ、併存する公益的機能の発揮に必要な取扱いを併せて講ずる。
- (2) 保安林等、法令により伐採方法等についてこれに定める事項より厳しい規制が指定されている林分の施業については、その指定された施業方法の範囲内とする。

第4次国有林野施業実施計画書

本計画は、国有林野管理経営規程（平成11年農林水産省訓令第2号）に基づいて、「国有林の地域別の森林計画」（森林法第7条の2の規定に基づいて作成するもの）及び「地域管理経営計画」（国有林野の管理経営に関する法律第6条第1項の規定に基づいて作成するもの）に即して定めるものです。

目 次

1	国有林野の区画の名称及び区域並びに3機能類型及びタイプ別の区域	1
2	施業群及び生産群の名称並びに区域、伐期齢又は回帰年、上限伐採面積又は標準伐採量、伐採箇所ごとの伐採方法及び伐採量並びに更新箇所ごとの更新方法及び更新量	1
(1)	伐採造林計画簿	1
(2)	水源涵養タイプにおける施業群別面積等	1
(3)	水源涵養タイプの施業群別の上限伐採面積	2
(4)	生産群別の面積等	2
(5)	標準伐採量	2
(6)	伐採総量	3
(7)	更新総量	4
(8)	保育総量	5
3	林道（林業専用道を含む。以下同じ。）の整備に関する事項	5
4	治山に関する事項	6
5	保護林及び緑の回廊の名称及び区域	6
(1)	保護林	6
(2)	緑の回廊	7
6	レクリエーションの森の名称及び区域	8
7	その他必要な事項	12
(1)	施業指標林、試験地等	12
(2)	フィールドの提供及び文化財保全への貢献	13
(3)	国土保全タイプの区分別面積	13
(4)	文化財等の現況	14
(5)	その他	14

1 国有林野の区画の名称及び区域並びに3機能類型及びタイプ別の区域

国有林野の区画の名称及び区域並びに3機能類型及びタイプ別の具体的な配置は、別添1「国有林野施業実施計画図」のとおりとします。(地域管理経営計画の1の(1)及び(2))

2 施業群及び生産群の名称並びに区域、伐期齢又は回帰年、上限伐採面積又は標準伐採量、伐採箇所ごとの伐採方法及び伐採量並びに更新箇所ごとの更新方法及び更新量

(1) 伐採造林計画簿

地域管理経営計画に定める伐採及び更新について、箇所ごとの伐採方法及び伐採量並びに更新方法及び更新量は、別添2「伐採造林計画簿」に示すとおりとします。(地域管理経営計画の1の(4)のア及びイ)

(2) 水源涵養タイプにおける施業群別面積等

水源涵養タイプの森林については、施業群に分けて施業方法を定めています。

各施業群の詳細は次のとおりです。(地域管理経営計画の1の(2)のアの(イ))

(単位：ha)

施業群	面積	取扱いの内容	主伐の下限林齢
天然林	1,955.54	現在の林分状況の維持、健全性確保、針広混交林への誘導、択伐、天然更新	設定しない ※注4
複層林	2,133.62	非皆伐、上木と下木で構成される複層状態の森林の造成、複層伐、新植等	120年 (60年)※注6
長伐期	5,108.86	大径針葉樹を主体とした森林、広葉樹を混交した森林の造成、皆伐、新植	80年 (100年)※注6
分散伐区	622.53	異なる齢級の小面積林分をモザイク状に配置するよう造成、皆伐、新植	50年
その他	1,324.83	別紙「管理経営の指針」による	設定しない ※注5
合計	11,145.38		

注：1 面積は、林地面積

2 下限林齢とは主伐ができる最低林齢

3 具体的には、別紙「管理経営の指針」に基づいて取り扱う。

4 天然林施業群については、林分の健全性の維持を目的に、衰退木・枯損木を対象に、択伐を行うこととしているため下限林齢は設定しない。

5 その他の施業群については、試験地等設置の目的に応じた取扱いを行うため、下限林齢は設定しない。

6 複層林の()は更新伐の林齢、長伐期施業群の()は、明治百年記念造林地の展示林に適用する。

(3) 水源涵養タイプの施業群別の上限伐採面積

国有林野管理経営規程第5条第2項第3号に基づいて定める、水源涵養タイプの森林における主伐の上限伐採面積は次のとおりです。計画期間の主伐面積は、施業群毎にこの上限伐採面積を上回って計画することはできません。

(単位：ha)

施業群	上限伐採面積
複層林	177
長伐期	319
分散伐区	62

注： 上限伐採面積は計画期間5年分の合計面積

(4) 生産群別の面積等

資源の循環利用林については、生産群に分けて具体的な施業方法を定めています。生産群の詳細は次のとおりです。(地域管理経営計画の1の(2)のウ)

(単位：ha)

生産群	面積	生産目標等	伐期齢
スギ・ヒノキ人工林中径材	133.98	スギ・ヒノキ一般建築材 20～28cm	※注3
広葉樹人工林	4.58		※注3
合計	138.56		

注：1 面積は、林地面積

2 生産目標等欄の数値は、生産目標とする胸高直径

3 分収林については、契約に基づいて取り扱う。

(5) 標準伐採量

国有林野管理経営規程第5条第2項第4号に基づいて定める資源の循環利用林における標準伐採量については、本計画区の資源の循環利用林の全てが契約に基づく分収林のため定めません。

(6) 伐採総量

機能類型等別の伐採量は次のとおりです。(地域管理経営計画の1の(4)のイの(7))

なお、本表は、伐採造林計画簿で定める箇所ごとの伐採量を取りまとめたものです。

(単位：材積 m³、面積 ha)

区 分		林 地				林地 以外	合 計		
		主 伐	間 伐	小 計	臨時伐採量 計				
水 土 保 全 林	国土保全タイプ	—	(0.20) 12	12	9,000	171,130	—	171,130	
	水 源	天 然 林	—	289					289
		複 層 林	—	56,116					56,116
	涵 養	長 伐 期	—	100,974					100,974
		分散伐区	—	3,499					3,499
	イ ブ	そ の 他	—	944					944
		小 計	—	(1,761.36) 161,822					161,822
	計	—	(1,761.56) 161,834	161,834					
森 林 と 人 共 と の 生 林	自然維持タイプ	—	(4.41) 296	296	1,000	9,954	—	9,954	
	森林空間利用 タイプ	—	—	—					
	計	—	(4.41) 296	296					
資 源 の 循 環 利 用 林	スギ・ヒノキ 人工林中径材	8,297	657	8,954	1,000	9,954	—	9,954	
	広葉樹人工林	—	—	—					
	計	8,297	(4.10) 657	8,954					
合 計		8,297	(1,770.07) 162,787	171,084	10,000	181,084	—	181,084	
年 平 均		1,659	(354.01) 32,557	34,217	2,000	36,217	—	36,217	

注：1 「間伐」欄の()は、間伐面積

2 年平均は、四捨五入のため合計と合わないことがある。

(再掲) 市町村別内訳

(単位：材積 m³、面積 ha)

区 分	林 地					林地 以外	合 計
	主 伐	間 伐	小 計	臨時伐採量	計		
鳥 取 市	2,702	(370.75) 33,337	36,039	/	/	/	/
岩 美 町	—	(63.18) 5,605	5,605				
若 桜 町	—	(375.69) 34,303	34,303				
智 頭 町	5,595	(931.07) 87,312	92,907				
八 頭 町	—	(29.38) 2,230	2,230				
合 計	8,297	(1770.07) 162,787	171,084				

注：1 市町村別内訳には、臨時伐採量及び林地以外の土地に係る伐採量は含まない。

2 「間伐」欄の()は、間伐面積

(7) 更新総量

機能類型等別の更新量は次のとおりです。(地域管理経営計画の1の(4)のイの(イ))

なお、本表は伐採造林計画簿で定める更新箇所ごとの更新量を取りまとめたものです。

(単位：ha)

区 分	人工造林			天然更新			合 計
	単層林造成	複層林造成	計	天然下種第2類	ぼう芽	計	
水 土 保 全 林	国土保全タイプ [°]	—	—	—	—	—	—
	水源涵養タイプ [°]	—	—	—	—	—	—
	計	—	—	—	—	—	—
森 林 の と 共 人 生 と 林	自然維持タイプ [°]	—	—	—	—	—	—
	森林空間利用タイプ [°]	—	—	—	—	—	—
	計	—	—	—	—	—	—
資源の循環利用林	22.46	—	22.46	—	—	—	22.46
合 計	22.46	—	22.46	—	—	—	22.46

(8) 保育総量

機能類型等別の保育量は次のとおりです。(地域管理経営計画の1の(4)のイの(ウ))

(単位：ha)

区 分		保 育		
		下 刈	除 伐	枝 打
水 土 保 全 林	国 土 保 全 型	—	—	—
	水 源 涵 養 型	—	72.10	—
	計	—	72.10	—
森 林 と 人 と の 共 生 林	自 然 維 持 型	—	—	—
	森 林 空 間 利 用 型	—	—	—
	計	—	—	—
資 源 の 循 環 利 用 林		67.38	—	—
合 計		67.38	72.10	—

3 林道の整備に関する事項

林道の開設及び改良の路線別の詳細は次のとおりです。(地域管理経営計画の1の(4)のイの(エ))

(単位：m)

基 幹 管 理 別	開 設 改 良	路 線 名	箇 所 (国有林・林班)	延 長	機 能 類 型 タ イ プ 別	備 考
管 理	開 設	沖の山林業専用道	沖ノ山 58、63	2,600	水 土 保 全 林 (水源涵養タイプ)	
		宇波山林業専用道77林班線	宇波山 77	2,500	水 土 保 全 林 (水源涵養タイプ)	
		小舟山林業専用道	小舟山 27～30、313	5,900	水 土 保 全 林 (水源涵養タイプ)	
計		3 路線		11,000		

4 治山に関する事項

治山に関する事項として、次のとおり計画します。(地域管理経営計画の1の(5))

(単位：保全施設 箇所、保安林の整備 ha)

位 置 (国有林・林班)	区 分	工 種	計 画 量	備 考
櫛波山 67 宇波山 80 山王谷 103、104	保 全 施 設	溪 間 工	5	
旧城山 1、3 沢川 16 氷ノ山 20 櫛波山 67 山王谷 104、106 御滝山 108 鷺峰山 117		山 腹 工	13	
計			18	
小舟山 27 山王谷 99、103～107	保安林の整備	本数調整伐	89.10	
計			89.10	

5 保護林及び緑の回廊の名称及び区域

(1) 保護林

保護林の箇所別の詳細は次のとおりです。(地域管理経営計画の2の(3)のア)

(単位：ha)

種 類	名 称	新・既	面 積	位 置 (国有林・林小班)	特 徴 等
林 木 遺伝資源 保 存 林	沖ノ山	既設	88.16	沖ノ山 59全	主要な林業樹種の天然分布を保護し、林分の遺伝資源を保存する。 保存対象樹種：スギ、ブナ、ミズナラ
	山王谷	既設	114.72	山王谷 94わ 95に 96へ	主要な林業樹種の天然分布を保護し、林分の遺伝資源を保存する。 保存対象樹種：ブナ、スギ、トチノキ
植物群落 保 護 林	扇ノ山ブナ	既設	54.91	扇ノ山 8る 沢川 11い	中国山系における代表的な天然生林の保護を図る。
	三国山ブナ	既設	20.20	山王谷 103ち	三国山における代表的なブナを主体とする高齢天然生林の保護を図る。

(2) 緑の回廊

緑の回廊の箇所別の詳細は次のとおりです。(地域管理経営計画の2の(3)のイ)

(単位：延長km、面積 ha)

名 称	新・既	延長	面積	位置 (国有林・林小班)	特 徴 等
東中国山地 緑の回廊	既設	34 [42]	3,545.78	扇ノ山 328全、329全、330り～る、 331い、ろ、ほ 扇ノ仙 8い1～ぬ、わ～り8 沢 川 9全、10全、11ろ～り、イ、 12全～15全、 16い1、ろ、に、ぬ～か、 302全 氷ノ仙 20、は、ほ、ち～か、21い ～た、イ、22い～わ、イ、 23全、24全 小舟山 30り、ロ1、ロ2、ハ、 31イ1～イ3、33い、に1～ る ハサリ 303全～305全 外ノ岡 314全～317全 吉川山 46ろ、は1～は3、へ～か、 47全 沖ノ山 56り1、か～れ、58ろ1、に、 60全～63ち1、わ、つ	中国山地の東部に位置し三室山から氷ノ山、扇ノ山へと連なり、日本海へ至る山岳地帯である。日本海側地帯における西限付近のブナ林やスギ天然林などの貴重な植物群落がみられることから保護林を設けて保護・保全を図ってきた地域であり、これらを連結したものである。接続する民有林では、野生鳥獣（イヌワシ、ツキノワグマ）との共生を目指した森づくりが進められている。

(注) []の数値は東中国山地緑の回廊全体の延長を表す。

6 レクリエーションの森の名称及び区域

レクリエーションの森の箇所別の詳細は次のとおりです。(地域管理経営計画の4の(1)のイ)

(単位：ha)

種類	名称	新・既	面積	位置 (国有林・林小班)	選定理由	備考
自然休養林	鳥取 (自然観察教育ゾーン)	既設	266.21	旧城山 5に1、に2、へ、ね 6と1、と2、わ1、わ3、 れ、な、む、や～あ2	鳥取市街地からの遠景林として、また、モミ、ツガ等と常緑広葉樹の森林美に優れ森林浴、ハイキング等の場として利用されている。	育成単層林施業
				旧城山 1ろ、に、ぬ 2い1～へ、り、ぬ、わ 3は1、は2、ほ、へ、 ぬ、わ、れ2～な 4ろ、に、へ、か、よ3 5い2～は2、に3～ほ2、 ち、ぬ～わ、よ、れ1 ～そ、な、ら 6は、に2、ほ、へ、 ち1～る1、わ2、よ、 そ～ね、う、お、く		育成複層林施業
				旧城山 1は 2と、ち、る 3に、と、ち、る、よ 4は、ほ、と1 5い1、と1、と2、り、 か1、か2、た、 6い、ろ、に1、 か1～か3、た、ら、の		天然生林施業
				旧城山 2イ、3イ、6ロ		林地以外

種類	名称	新・既	面積	位置 (国有林・林小班)	選定理由	備考
自然休養林	鳥取 (風景ゾーン)	既設	51.18	旧城山 4ち、ぬ1、ぬ2、よ1、 よ2		育成複層林施業
				旧城山 1い、り 3い、ろ、り、か、た、 れ1 4い、と2、り、る、わ 5つ 6る3		天然生林施業
				旧城山 1イ、6イ		林地以外
			317.39			
森林スポーツ林	扇ノ仙	既設	40.10	扇ノ仙 7イ、ハ2 323イ2、ハ～ホ	ブナを主体とした天然林があり、キャンプ、ハイキング等の野外活動の場として利用されている。	林地以外
	扇ノ仙 ※保健機能森林に該当する森林			扇ノ仙 323へ		育成複層林施業
	扇ノ仙 7と、ぬ 323に、と1、と2			天然生林施業		
	扇ノ仙 7ロ、ハ1、ハ3 323イ1、イ3～ロ			林地以外		
風景林	鷺峰山	既設	167.11	鷺峰山 112か1 115い2、ぬ	頂上から鳥取市街が見渡せ、登山、自然探勝、森林浴の場として利用されている。天然林の優れた景観。	育成複層林施業
				猪呼谷 113ろ、か、む、く 114わ 鷺峰山 112る、わ1、わ2、か2 115い1 116ろ～と		天然生林施業

種類	名称	新・既	面積	位置 (国有林・林小班)	選定理由	備考					
風景林	三滝峡	既設	19.58	御滝山 108い 109い、と、り 110い、ろ	三滝溪を中心にして、千丈滝の溪谷美と合わせた景観が優れている。	天然生林施業					
				那岐山			既設	126.50	那岐山 73ろ	ブナ、ミズナラ等の広葉樹林とチシマザサ等のササ原が優れた景観を呈している。	育成複層林施業
									那岐山 74ほ、と 75ろ、ほ、へ		天然生林施業
	氷ノ仙	既設	278.98	那岐山 73イ、74イ、75イ1、イ2	ブナ林、キャラボク等の天然林があり、自然探勝の場として優れている。	林地以外					
				氷ノ仙		21る2、る3 24い1、い2	育成複層林施業				
								氷ノ仙 22い、ち2、ぬ、わ 23い1～ろ2、は 24ろ～は2	天然生林施業		
	氷ノ仙 21イ、22イ、23イ、 24イ	林地以外									

種類	名称	新・既	面積	位置 (国有林・林小班)	選定理由	備考
風景	諸鹿の七滝 ・ 屏風岩	既設	130.01	沢川 9い2、は、ほ2、へ2、 ち3、り2、ぬ1、わ 10い 12い 13に 14ほ 302ろ、は、へ	大鹿滝を中心とした溪谷の優れた景観。	天然生林施業
				沢川 9イ～ニ		林地以外
林	扇ノ山	既設	180.23	沢川 11は 扇ノ山 328ろ、は 329ろ、は 330り 331ほ	ブナ林等の天然林の優れた景観。	天然生林施業
風致探勝林	三王滝	既設	148.77	山王谷 98に～へ 101ち 102つ～ね5	三王滝を巡る遊歩道沿いの天然林の優れた景観。	育成複層林施業
				山王谷 98い～は2、と～る 100い、り～る2 101と、か 102そ		天然生林施業
その他	氷ノ仙 スキー場	既設	2.29	氷ノ仙 24口 25口		林地以外
	三国山 避難小屋	既設	0.01	山王谷 102イ		林地以外

7 その他必要な事項

(1) 施業指標林、試験地等

施業指標林、試験地等として設定している箇所は次のとおりです。

(単位：ha)

種 類	名 称	設定年	面 積	位 置 (国有林・林小班)	備 考
次代検定林	一 般 検 定 林	S 52年	1.22	小舟山32ま1	西山大24ヒノキ
		〃	1.22	小舟山32ま2	西山大20スギ
		S 51年	1.05	小舟山32さ	西山大18スギ
		S 58年	1.20	鍋割124れ	西山大40ヒノキ
		S 56年	1.00	鍋割125と	西山大32スギ
		S 57年	1.12	鍋割125か	西山大35ヒノキ
	遺 伝 試 験 林	S 53年	1.14	小舟山32ふ	山 育15スギ
		S 50年	1.24	沖ノ山60く	山育参18スギ
		S 52年	0.52	南平87れ	山 育14ヒノキ
		〃	1.46	南平88た	山 育12スギ
	地 域 差 検 定 林	S 47年	0.38	沖ノ山62ら4	地域差検定10スギ
	雪害抵抗性検定林	H1年	0.84	吉川山47へ	西山大耐雪1スギ
		H2年	0.50	吉川山47と	西山大耐雪2スギ
		H3年	0.53	楠波68そ	西山大耐雪3スギ
	遺伝子保存林	現 地 保 存 林	S 43年	2.11	沖ノ山55い
後 継 林 分			S 61年	0.80	宇波山77ね
		S 63年	1.98	宇波山77な	ヒノキ
施業指標林	複層林施業指標林	H1年	0.87	那岐山74り	スギ
展 示 林	明治100年記念造林地	S 43年	9.92	青木71い3	挿し木、植栽方法別試験 スギ、ヒノキ、クロマツ
森林施業モデル林	水土保全林 施業モデル林	H12年	9.88	沖ノ山60は1	育成複層林施業スギ

(2) フィールドの提供及び文化財保全への貢献

フィールドの提供や文化財保全への貢献を目的として設定する対象地は次のとおりです。

対象地(国有林・林小班)	設定の目的	備 考
旧城山 1い～に	遊々の森	設定面積：6.49ha 相手方：鳥取市立 中ノ郷小学校 名 称：「GO郷ふれあいの森」
山王谷 98は2、と、ぬ、る 100り、る2	遊々の森	設定面積：6.19ha 相手方：五しの里 さじ地域協議会 名 称：「木美の森」
氷ノ仙 21ろ2、は2、へ～る1、 よ	ふれあいの森	設定面積：36.73ha 相手方：わかさ氷ノ山自然ふれあいの里活性化協議会 名 称：「氷ノ仙ふれあいの森」
氷ノ仙 21る2	多様な活動の森	設定面積：1.00ha 相手方：氷ノ山ネイチャークラブ 名 称：「氷ノ仙コキンバイ保護活動の森」

(3) 国土保全タイプの区分別面積

国土保全タイプの目的別面積は次のとおりです。(地域管理経営計画の1の(2)のアの(ア))

(単位：ha)

区 分	土砂流出 崩壊防備	気象害 防 備	生活環境 保 全	その他の 国土保全林	合 計
面 積	788.63	3.05	—	—	791.68

注：具体的には、別紙「管理経営の指針」に基づいて取り扱う。

(4) 文化財等の現況

(単位：ha)

区分	指定機関	名称	面積	位置 (国有林・林小班)	管理団体	備考
史跡	国	鳥取城跡附太閤ヶ平	1.39	旧城山 3た (0.79) 5つ (0.20) 6る3 (0.14) 6イ (0.26)	鳥取市	
	国	智頭往来 志戸坂峠越	0.22	櫛波 67た内 (0.21) 67な内 (0.01)	智頭町	
名勝	鳥取県	三滝溪	9.80	御滝山 108い (4.35) 109い (2.87) 110い (2.58)	鳥取市	
天然記念物	鳥取市	山王谷の門栃	0.15	山王谷102ら	鳥取市	
	鳥取県	辰巳峠化石植物群	0.07	不動山 90る	鳥取県	鳥取市
	若桜町	氷ノ山山頂のキャラボク	0.04	氷ノ山 22イ内	若桜町	
史跡名勝天然記念物 計			11.67			

注：鳥取県は、国指定特別天然記念物「オオサンショウウオ」が『主に生息する地域』とされている。

(5) その他

レクリエーションの森以外の森林空間利用タイプの施業方法は次のとおりです。

(単位：ha)

位置 (国有林・林小班)	面積	施業方法
伴山 1ほ1～ほ3、と 沢川 9る	3.44	育成複層林施業
伴山 1～ 扇ノ山 330ぬ、る 扇ノ山 331い、ろ 沢川 9い1、ろ、に、ほ1、へ1、と、ち1、 ち2、り1、ぬ2、ぬ3	112.21	天然生林施業
氷ノ山 21ハ	1.26	林地以外

注：その他森林空間利用タイプに設定しているふれあいの森、施業指標林、試験地等を除く。

東中国山地緑の回廊設定方針

平成19年3月設定

近畿中国森林管理局

「東中国山地縁の回廊」設定方針

1 「緑の回廊」の位置及び区域

(1) 設定の目的

国有林野の管理経営に当たっては、国土の保全その他国有林野の有する公益的機能の維持増進を図るため、これまで自然環境の維持、動植物の保護、遺伝資源の保存等を目的として森林生態系保護地域等の保護林を設定するなど、良好な自然環境を有する森林の保護・保全に努めてきた。

一方、近年、地球規模での環境問題が深刻化する中で、人類生存の基盤である生物多様性の保全に向けた新たな取組が求められている。自然環境は、多種多様な生態系が広域的に連続して展開しているものであるとの視点から、こうした自然生態系のつながりを確保していくことが重要となっている。

このような状況を踏まえ、国有林野においては、これまで以上に森林生態系を保全するとともに人と自然との共存を図るため、これまでの保護林の指定・拡充などの取組に加え、本来生息・生育する野生動植物の広域的なつながりを確保して個体群の交流を可能にし、種の保存、遺伝資源の保全を図るなど生物多様性を効果的に確保する取組を行うことが重要である。

東中国山地は、中国山地の東縁部に当たり、みむろやま三室山から北にひょうのせん氷ノ山、じんぱちやま陣鉢山、おうぎのせん扇ノ山へ連なり、日本海に終わる山岳地帯で、都市から離れており、急峻な地形や多雪地帯という土地的気候的制約も働いて、所々にブナを主体とした天然林が残存している。

国有林は、県境稜線部を中心に約1万2千haが存在しており、日本海側地帯における西限付近のブナ林やスギ天然林など貴重な植物群落ひょうのせん・さんのみるがみられることから、「氷ノ山・三の丸ブナ植物群落保護林」など5箇所の保護林を設け、森林生態系の保護・保全を図ってきた。

また、国有林に隣接する民有林においては、野生鳥獣との共生を目指した森林づくりが進められている。

このような状況をふまえ、近畿中国森林管理局においては、植林地により断片化された林分を天然林に復元しながら個々の保護林等を連結して、野生動植物の生息・生育地の拡大と相互交流を可能とし、より効果的に森林生態系の保護・保全を図る「緑の回廊」を設定することとする。

(2) 位置及び区域の概定に当たっての考え方

次の事項を踏まえて、位置及び区域を概定する。

ア 東中国山地に位置する国有林に設定する。

イ 森林生態系として保護・保全することが相当と判断される規模、形状を有するものとなるよう設定する。

ウ 保護林間を連続的に連結することを基本とする。

エ 国有林に隣接した野生動植物の保護等を目的とした取組が行われている民有林と連結する。

(3) ルートの選定に当たっての考え方

(2) により概定した位置及び区域に対し、次の事項を勘案して設定する。

- ア 「緑の回廊」は、その多様な生物種の移動経路を確保することを目的とするため、林相^{*1}、地形等を考慮し、出来る限り連続して設定する。なお、区域内にスギ人工林を含める場合は、ブナ林等天然林への誘導が確実にできるよう、原則として、潜在的な植生がブナクラス域である箇所を選定する。
- イ 農林業、地場産業等への影響も十分配慮する。
- ウ 野生動物の移動や休息・採餌等に適した環境を有する箇所を出来るだけ含むよう配慮する。
- エ 貸地等で既存の権利が設定されている林小班^{*2}については、既存の権利を優先させることとする。
- オ 回廊周辺の民有林で、回廊と一体的に扱うことにより設定効果が増大すると考えられる箇所については、設定の趣旨及び影響等の理解を求め、回廊への参加を働きかける。
- カ 民有林と国有林の連携による「野生鳥獣との共生を目指した森林づくり」の拠点となりうるよう選定する。

(4) 着目する野生動植物種

- ア 森林生態系を構成する多様な生物種をすべて対象とし、生物多様性の維持を図ることとする。
- イ 特に、イヌワシやツキノワグマについては、県等において、共生のための積極的な取組が行われていることから、十分な連携を図りながら、その適切な取扱を検討する。

(5) 回廊の幅と長さ

緑の回廊の幅は、森林生態系全体に着目するという点から、その森林の林相等を勘案しつつ、出来る限り広く設定するものとし、多様な生物種の移動経路を確保することとする。

(6) 緑の回廊に設定する林小班

緑の回廊を設定する区域の林小班は別紙、位置は別図による。

2 「緑の回廊」の維持・整備に関する事項

(1) 目指すべき森林の姿

野生動植物種の生息・生育地としての設定の趣旨を踏まえ、緑の回廊の区域内的の森林は、多様な樹種、林齢、林層^{*3}から構成される健全な森林を目指す。

このため、区域内に現存する人工林については、現生態系の急激な変化を避けながらブナ等の高木性広葉樹を混交した多様な樹種からなる森林へ段階的に誘導する。また、森林の水源かん養機能に支障を与えない範囲で、小面積皆伐や伐開幅の広い列状間伐等を行い、多様な林齢、林層を持つ森林を造成する。

(2) 森林の取扱いに関する事項

緑の回廊内の森林の取扱いについては、(1)の誘導方向を踏まえ、それぞれの森林

の機能類型ごとの管理経営の指針に加え、次によるものとする。

なお、緑の回廊に接する国有林についても、緑の回廊に支障を与えないよう取り扱うこととする。

ア 伐採に関する事項

ア) 天然林については、森林生態系を維持するとの視点から、適切な施業を実施する。

なお、伐採に当たっては、森林生態系への影響を最小限にするため、原則として択伐とする。

イ) 人工林については、伐期の長期化を図るとともに、間伐等を繰り返しながら、侵入してきた広葉樹を保残し、段階的にブナ等の高木性広葉樹と混交した多様な森林へ誘導する。

また、兵庫県上山高原エコミュージアムに近接する国有林については、イヌワシ等の餌場を確保するため、必要に応じて、水源かん養機能を損なわない範囲で、小面積皆伐や伐開幅の広い列状間伐などを行い、多様な林齢、林層からなる森林を造成する。なお、これらの取組については、モニタリング等により成果を検証しながら、対象地を広げていく。

ウ) 人工林の天然林への誘導について、原則として、人工林内に侵入してきたブナ等広葉樹を保残する方法とするが、画一的にならないよう、場所ごとに、成果を検証しながら実施する。

エ) 人工林の天然林への誘導に当たっては、行動計画、行動指針を作成するとともに、多くのアイデアと参画を得るため、緑の回廊の区域内において、ふれあいの森など多様な森林づくり活動が実践できる場を提供する。

オ) 伐採箇所の設定に当たっては 貴重な野生動物の営巣木や採餌木の周辺、野生動植物の移動経路等への影響が大きい箇所は避ける。又ルートを分断することのないよう取り扱う。

カ) 森林性動植物の保護を図るため、貴重な鳥獣等が生息する樹洞等がある巨木、古木は保残するとともに、倒木、枯損木は巡視等の森林管理において危険等の支障がない限り保残する。

イ 更新・保育に関する事項

ア) 更新は、稚幼樹の発生状況などに留意し、必要に応じて採餌木の植込みを行うなど、それぞれの林分の状況に合わせた施業を行う。なお、樹木の植え込みに当たっては、遺伝子の攪乱等を招かないよう配慮する。

イ) 若齢の人工林の下刈や除伐等の保育については、健全な植栽木の生育の支障とならない範囲で、侵入木や下層植生の育成を図る。

ウ) 野生動物の餌となるヤマブドウ等のつる類は樹木の成長に支障のない限り保残に努める。

ウ その他の事項

- ア) 伐採、保育等の森林施業に当たっては、実施箇所の選定、時期等について野生動植物の生息・生育などに影響しないよう配慮する。
- イ) 学術研究、防災対策等を目的とする場合、伐採や土地の形質の変更を行うことができるものとする。この場合、森林生態系への影響に十分配慮する。

3 「緑の回廊」の管理に関する事項

(1) 管理に関する事項

管理については、各種法令等によるとともに、以下の点に留意する。

ア 巡視

巡視にあたっては、特に野生動植物の生息・生育状況及び環境の把握に努めるとともに、一般の入林者等に対する普及啓発に努める。

また、野生動植物の生態や、これまでの経緯をよく把握している地元住民の協力を得ることにより、住民参加による意識の醸成を図ることと併せ、より適格な巡視を行う。

イ 動植物の保護と共生

ア) 動物に関する事項

「緑の回廊」においては、森林生態系を構成する野生動物の多様性を維持するため、多様な野生動物の移動経路を確保する。

なお、野生鳥獣被害に対しては、国民の理解の下に、保護と被害防止の両立が図られるよう関係機関と連絡を密にしながら対策を進めていく。

イ) 植物に関する事項

「緑の回廊」においては、原則として植物の採取は行わないこととするが、必要に応じて採取する場合には、関係機関との調整を図り、最小限となるようにする。

ウ 林地開発の規制

「緑の回廊」については、原則として林地の開発は行わない。

ただし、公用、公共用など公益性の高いものについては「緑の回廊」への影響度合いや野生動物の移動経路の確保などを総合的に検討して対応する。

エ 自然教育・体験の場としての活用

保護林については、森林生態系の厳正な保護を図っていくこととするが、「緑の回廊」においては、森林とのふれあいの推進と動植物の保護との調和に配慮した取扱いに努めることとし、野生動植物の生息・生育に著しい影響を与えない範囲で、県、地元自治体、森林インストラクター及び自然保護団体等の協力を得ながら動植物の生息・生育環境、移動実態等について子供達や市民に対する森林環境教育、体験学習等の場としてモデル的な活用が図られるよう取り組む。

また、「緑の回廊」について国民の理解を深めるため、野生動植物の生息・生育に悪影響を及ぼさないよう配慮しながら、看板の設置等を行う。

オ 試験研究の場としての活用

「緑の回廊」においては、大学や試験研究機関の協力を得ながら、共同試験地の設定を行うなど野生動植物との共生を目指した森づくりを検討するための場としての活用にも取り組む。

(2) 施設の整備に関する事項

ア 緑の回廊における施設の整備については、次の各号に基づき実施する。

ア) 観察施設や巡視拠点の整備に当たっては、野生動植物の生息・生育地、営巣木や採餌木の周辺、野生動植物の移動経路等への影響が大きい箇所は避ける。また、その維持管理を適切に実施する。

イ) 路網及び歩道については、側溝を作設する場合には、L字型の側溝を採用する等野生動物の移動に悪影響を及ぼさないよう配慮し、その維持管理に努める。

ウ) 治山施設については、国土保全上不可欠であることを踏まえ、野生動植物の生息・生育環境に配慮しつつ実施する。また、実施に当たっては、野生動植物の移動に悪影響を及ぼさないよう工法等に配慮し、その維持管理に努める。

イ 施設の整備に当たっては、その整備が野生動植物の生息・生育環境に悪影響を及ぼさぬよう必要に応じて学識経験者等の意見を聴取する等、計画初期段階から十分に検討し、必要最小限とする。

4 「緑の回廊」のモニタリングに関する事項

「緑の回廊」の整備や管理等を適切に行うため、野生動植物の生息・生育及び移動状況や森林施業との関係などを把握する、次のようなモニタリング（継続的観測・記録）を実施する。

(1) 内容

ア モニタリングに当たっては、地域ごとにその対象とする野生動植物を明確にするとともに、その目的に応じて林内の定点観測等を実施し、対象とする種と他の野生動植物種との関係及び野生動物による獣害の把握にも努める。

イ 具体的には、小面積伐採や伐開幅の広い列状間伐などの森林施業が、野生動植物の生息・生育及び移動状況にどのような影響を与えるかを把握するため、間伐等の森林施業の実施箇所と未実施箇所、実施箇所は実施前と実施後で行うなど、森林施業の有無による下層植生及び出現動物の変化が比較できるようにする。なお、具体的内容については、学識経験者等の助言を受けるものとする。

(2) 実施体制

モニタリングに当たっては、大学や試験研究機関の協力を得るとともに、必要に応じて自然保護団体等の協力を得る。

(3) 情報提供の考え方

ア モニタリングの結果については、県の関係部局、大学、研究機関に情報提供を行うとともに、国民への広報を行う。

イ モニタリングの結果については、節目毎に報告書等をまとめるほか、希少動植物の保護に配慮しつつ広く情報提供に努める。なお、希少動植物の生息・生育情

報の提供については、学識経験者等の助言を受けるなど慎重に対応する。

ア) 報告書等の情報については、林学、生態学、遺伝学等の学術的な有効利用を図る目的で広く情報提供に努める。

イ) 情報提供に当たっては、広く一般に周知する目的で、マスコミ発表等により報告書そのものの存在を明らかにするとともに、森林管理局開設のホームページにその概要を掲載する。

(4) モニタリング結果の活用

モニタリングの結果により得られた知見については、緑の回廊の維持管理に適切に反映させることとする。また、モニタリングの結果により、緑の回廊の区域を変更すべきと判断される場合には区域の見直しを行う。

5 その他留意事項

(1) 整備・管理体制の充実

ア 森林管理局署の担当者に対し、野生動植物に関する研修等を実施する。

イ 関係行政機関、地方公共団体等との連携を図るため、定期的に連絡調整会議等を開催し、「緑の回廊」の整備・管理体制の充実に努める。

(2) 普及啓発

ア 野生動植物の生息・生育に悪影響を及ぼさない範囲で、国有林における緑の回廊への取組についての国民の理解を深めるため、様々な機会をとらえ、広報を行う。

イ 緑の回廊に設定された森林を森林環境教育の場として積極的な活用に努める。

ウ 緑の回廊において得られた知見については、民有林と国有林が一体となった森林生態系に配慮した森林の取扱い等に活用できるよう、県、関係市町村、森林組合等に対して情報提供を行う。

(3) 区域の変更等

モニタリングの結果や公益上の理由により区域の変更等が必要になった場合は、速やかに変更等を行うこととし、規模が大きい等の場合には、関係者及び有識者から意見を聴取し適切な対応を行う。

(4) 周辺民有林等との連携

「緑の回廊」が生態系全体の広域的な保護・保全を図る「野生鳥獣との共生を目指した森づくり」の拠点となるよう、関係機関との連絡調整会議の設置などを行い、周辺民有林との連携を強化する。

(参考) ◎所有者別面積

○合計	7,060ha +保護林581ha
・国有林	6,187ha(緑の回廊のみ)+保護林581ha
・民有林計	873ha
・兵庫県有林等	535ha(上山高原エコミュージアムのうち県有林、新温泉町有林)
・鳥取県有林等	135ha
・鳥取県若桜町有林	120ha
・岡山県西粟倉村有林	83ha

[林相*¹]

- ・林相：森林の形態。森林の様相。森林を構成する樹種、林冠の疎密度、林齢、林木の成長状況などによって示される森林の全体像を示すもの。

[林小班*²]

- ・林班：森林の位置を明示する固定的な森林区画の単位で、明瞭な尾筋、河川等を利用する。記号はアラビア数字(1,2,…345,…1005,…)を用いる。
- ・小班：林班内の森林を樹種、施業方法、林齢、法的規制、貸地、岩石地、湿地などその取扱いごとに区画したもの。記号は、林になっている小班は「い,ろ,はの順」に、岩石地など林ではない小班は「イ,ロ,ハの順」になっている。

[林層*³]

- ・林層：林木の樹冠の高さ。
主林木のほぼ同じ高さで単純な樹冠層を形成するものを単層林と言う。一方、樹冠層を2層(二段林)、または3層以上(多段林)を持つもの、あるいは段階的な樹冠層を形づくらず各林木の樹冠が連続的であるもの(択伐林型)等を総称して複層林と言う。

別紙 1

緑の回廊に設定する国有林【6,187ha】

県	森林管理署等	林 小 班
兵庫 県	兵庫森林管理署 (円山川森林計画区) 1,119 ha	畑ヶ平国有林 [新温泉町] 435全～440全 桑ヶ仙国有林 [香美町] 445全～447全, 622全 奥山国有林 [養父市] 649ほ
	兵庫森林管理署 (揖保川森林計画区) 1,522 ha	坂ノ谷国有林 [宍粟市] 89い～に2, 90い・ろ, 91い1～は・ほ～り, 92全, 93全, 94い～に・へ, 95全～98全 駒前国有林 [宍粟市] 99へ 音水国有林 [宍粟市] 100い, 101へ, 102ほ・へ, 105は, 赤西国有林 [宍粟市] 115全, 121全, 122全, 123は 三室国有林 [宍粟市] 12全, 13全, 14へ・と 天児家国有林 [宍粟市] 6は1, 7ち, 8い・ほ・へ, 9い～は・ほ
鳥取 県	鳥取森林管理署 (千代川森林計画区) 3,546 ha	扇ノ山国有林 [鳥取市] 328全, 329全, 330り～る, 331い・ろ・ほ 扇ノ仙国有林 [八頭町] 8い1～ぬ・わ～り8 沢川国有林 [若桜町] 9全, 10全, 11ろ～り・イ, 12全～15全, 16い1・ろ・に・ぬ～か, 302全 氷ノ仙国有林 [若桜町] 20は・ほ・ち～か, 21い～た・イ, 22い～わ・イ, 23全, 24全 小舟山国有林 [若桜町] 30り・ロ1・ロ2・ハ, 31イ1～イ3, 33い・に1～る ハサリ国有林 [若桜町] 303全～305全 外ノ岡国有林 [若桜町] 314全～317全 吉川山国有林 [若桜町] 46ろ・は1～は3・へ～か, 47全 沖ノ山国有林 [智頭町] 56り1・か～れ, 58ろ1・に, 60全～63ち1・わ・つ

別紙 2

緑の回廊に接続する民有林等【873ha】

県	民有林等	名称等
兵庫県	兵庫県有林等 (円山川森林計画区) 535 ha	上山高原エコミュージアム ・位置:新温泉町 ・面積:兵庫県有林 373 ha 新温泉町有林162 ha ・概要等:上山高原は兵庫県北西部に位置し、氷ノ山後山那岐山国定公園に指定された標高750~800 mの高原状の台地である。一帯にはススキ草原が広がり、ブナなど落葉広葉樹の森が取り囲み、イヌワシやツキノワグマを代表とする多様な生きものが生息している。
鳥取県	鳥取県有林等 (千代川森林計画区) 135 ha	芦津水辺の森 ・位置:智頭町 ・面積:鳥取県有林 48 ha 鳥取県有山林 45 ha ・概要等:標高700~1,000mに位置し、氷ノ山後山那岐山国定公園に指定されている。国定公園の氷ノ山地区の中心をなす地域である。鳥取の景観100選に選ばれている。 緑資源機構造林除外地 ・位置:若桜町 ・面積:42 ha ・概要等:標高1,000~1,358mに位置し、氷ノ山後山那岐山国定公園に指定されている。天然林。
	若桜町有林 (千代川森林計画区) 120 ha	若桜町有林 ・位置:若桜町 ・面積:120 ha ・概要等:標高700~1,200mに位置し、一部氷ノ山後山那岐山国定公園に指定されている。上部は針広混交林で、下部はスギ人工林である。
岡山県	西粟倉村有林 (吉井川森林計画区) 83 ha	若杉原生林(西粟倉村有林) ・位置:西粟倉村 ・面積:83 ha ・概要等:標高900~1,200mに位置し、氷ノ山後山那岐山国定公園特別保護地区に指定されている。若杉の原生林と呼ばれ、ブナ、ミズナラ、カエデなどの巨木のほか、199種の植物が確認されており、ヨタカやヤマネ等貴重な動物の生息地となっている。

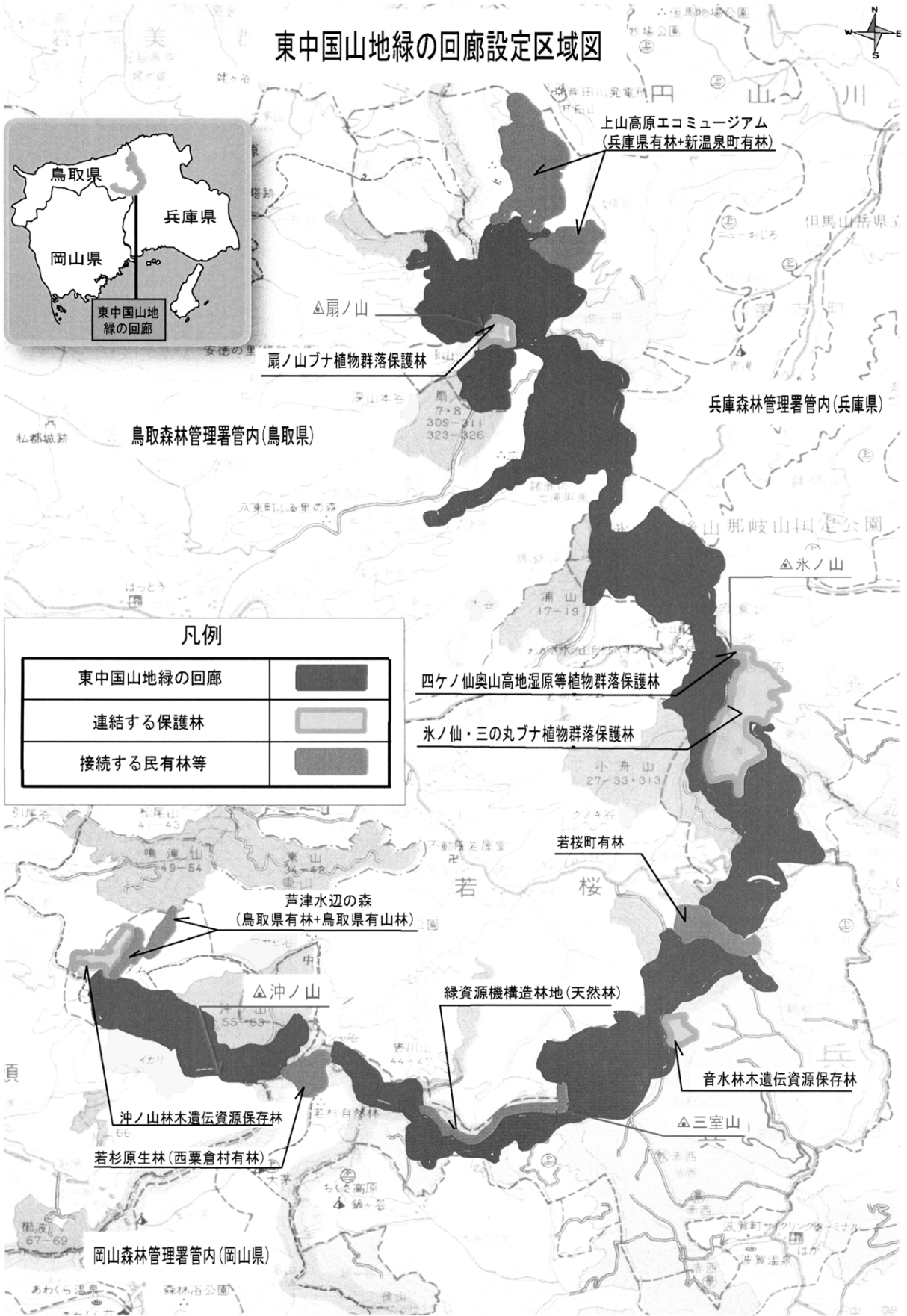
別紙 3

緑の回廊で連結する保護林【581ha】

県	保護林名	概要等
兵庫 県	四ケノ仙奥山高地湿原等植物群落保護林 (円山川森林計画区) 4 ha	<ul style="list-style-type: none"> ・位置: 四ケノ仙国有林及び奥山国有林[養父市] ・面積: 4.41ha ・目的: 中国地方の代表的なスギ天然林相の保護及び貴重な古生沼高地湿原の保護 ・保護対象: 高地湿原を構成する植物 ・主たる樹種: スギ、ブナ ・保護及び管理の方針: 湿原については適宜巡視を行い、湿原植物の保護管理に当たる。スギ、ブナ林は原則として人手を加えず、自然の推移に委ねた保護管理を行う。
	氷ノ山・三の丸ブナ植物群落保護林 (円山川森林計画区) (揖保川森林計画区) 385 ha	<ul style="list-style-type: none"> ・位置: 坂ノ谷国有林[宍粟市]、四ケノ仙国有林及び奥山国有林[養父市] ・面積: 384.75ha ・目的: 裏日本における西限附近のブナ・オオバクロモジ群落の天然林の保護。 ・保護対象: ブナ、オオバクロモジ ・主たる樹種: スギ、ブナ、オオバクロモジ、ミズナラ、ミズメ、カエデ類、ホオノキ他。 ・保護及び管理の方針: 原則として人手を加えず、自然の推移に委ねた保護管理を行う。必要な標識の設置。
	音水林木遺伝資源保存林 (揖保川森林計画区) 49 ha	<ul style="list-style-type: none"> ・位置: 音水国有林[宍粟市] ・面積: 48.48ha ・目的: スギ、ヒノキ、トチノキの遺伝資源の保存。 ・保存対象: スギ、ヒノキ、トチノキ ・主たる樹種: スギ、ヒノキ、トチノキ、ミズナラ他。 ・保護及び管理の方針: 保存対象樹種の特性及び更新の現況を勘察し、保存対象樹種の安定的かつ恒久的な存続を図ることを目的とし、保存対象樹種の存続に支障のない限り、伐採は原則として枯損木及び被害木の除去を中心とした弱度の択伐とし、特定の樹種・形質に偏った伐採は行わない。

県	保護林名	概要等
鳥取県	扇ノ山ブナ植物群落 保護林 (千代森林計画区) 55 ha	<ul style="list-style-type: none"> ・位置:扇ノ山国有林[鳥取市]及び 沢川国有林[若桜町] ・面積:54.91 ha ・目的:中国山系における代表的なブナを主体とする 高齢天然林の保護 ・保護対象:ブナ群落 ・主たる樹種:スギ、ブナ、ミズナラ他。 ・保護及び管理の方針:原則として人手を加えず、自然 の推移に委ねる。保護の対象とする植物群落が衰退 しつつある場合であって、更新補助作業又は保育を 行うことが当該植物群落の保護に必要な効果的であ ると認められるときは、蒔き付け、植え込み、刈り 出し、除伐等を行う。必要な標識の設置、歩道の 整備を行う
	沖ノ山林木遺伝資源 保存林 (千代川森林計画区) 88 ha	<ul style="list-style-type: none"> ・位置:沖ノ山国有林[智頭町] ・面積:88.16 ha ・目的:主要な林業樹種及びな樹種等の天然分布地 を保護し林木の遺伝資源を保存する。 ・保存対象:スギ、ブナ、ヒノキ、トチノキ、ミズメ、 ミズナラ ・主たる樹種:スギ、ブナ、トチノキ、ミズメ、ミズ ナラ他。 ・保護及び管理の方針:保存対象樹種の特性及び更新 の現況を勘案し、保存対象樹種の安定的かつ恒久的な 存続を図ることを目的とし、保存対象樹種の存続に 支障のない限り、伐採は原則として枯損木及び被害 木の除去を中心とした弱度の択伐とし、特定の樹種 ・形質に偏った伐採は行わない。

東中国山地緑の回廊設定区域図



凡例

東中国山地緑の回廊	
連結する保護林	
接続する民有林等	