

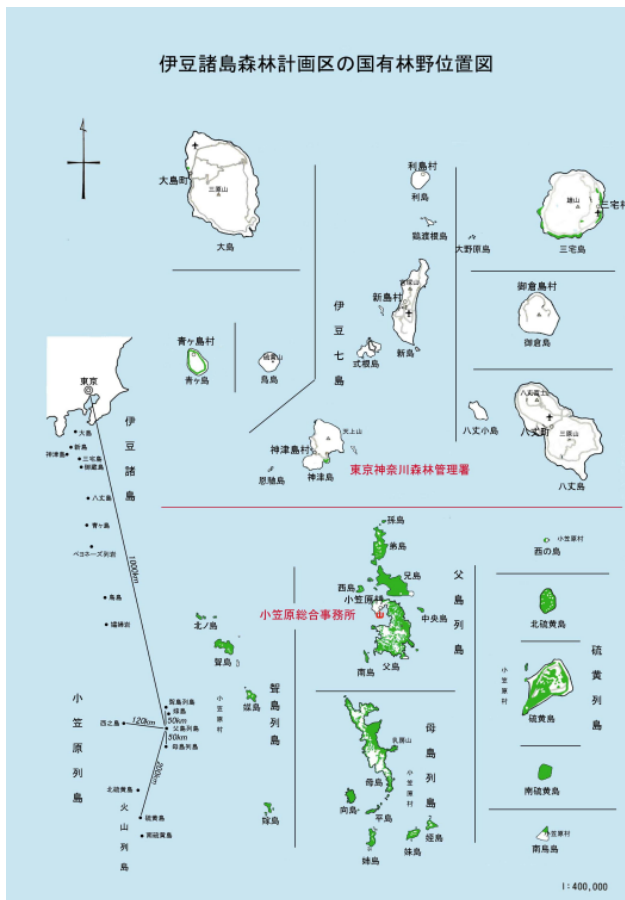
# 平成23年度に樹立・策定する伊豆諸島計画区の概要

## 1 現行計画の概要



父島（東京都）

### 東京都



### (1) 森林計画の概要

#### ア 位置

当計画区は、東京都の伊豆諸島、小笠原諸島からなり、2町7村にある国有林野7千haを対象。

#### イ 国有林の特徴

##### ・伊豆諸島地区

富士箱根伊豆国立公園に指定され、優れた自然環境の維持及び利用。

##### ・小笠原諸島地区

小笠原国立公園に指定され、特異な森林生態系。

#### ウ 森林資源の状況

多種多様な樹種からなる広葉樹主体の天然林が約4千ha。

#### エ 機能類型別面積

森林と人との共生林が約6千ha、未区分が約1千ha。

## (2) 現行計画の概要

### ア 保護林及び緑の回廊

保護林	1箇所	5,580 ha
-----	-----	----------

### イ レクリエーションの森

森林スポーツ林	1箇所	18 ha
---------	-----	-------

### ウ 伐採・保育事業量

主伐		6,214 m <sup>3</sup>
----	--	----------------------

### エ 治山の事業量

保安林整備		10 ha
-------	--	-------



アカギの巻き枯らし

---

## 2 次期計画の基本的な考え方

---

次期計画では、国土の保全、水源のかん養のほか、国民の皆さんからの期待が高い地球温暖化の防止や生物多様性の保全などにも取り組んでいく考えです。

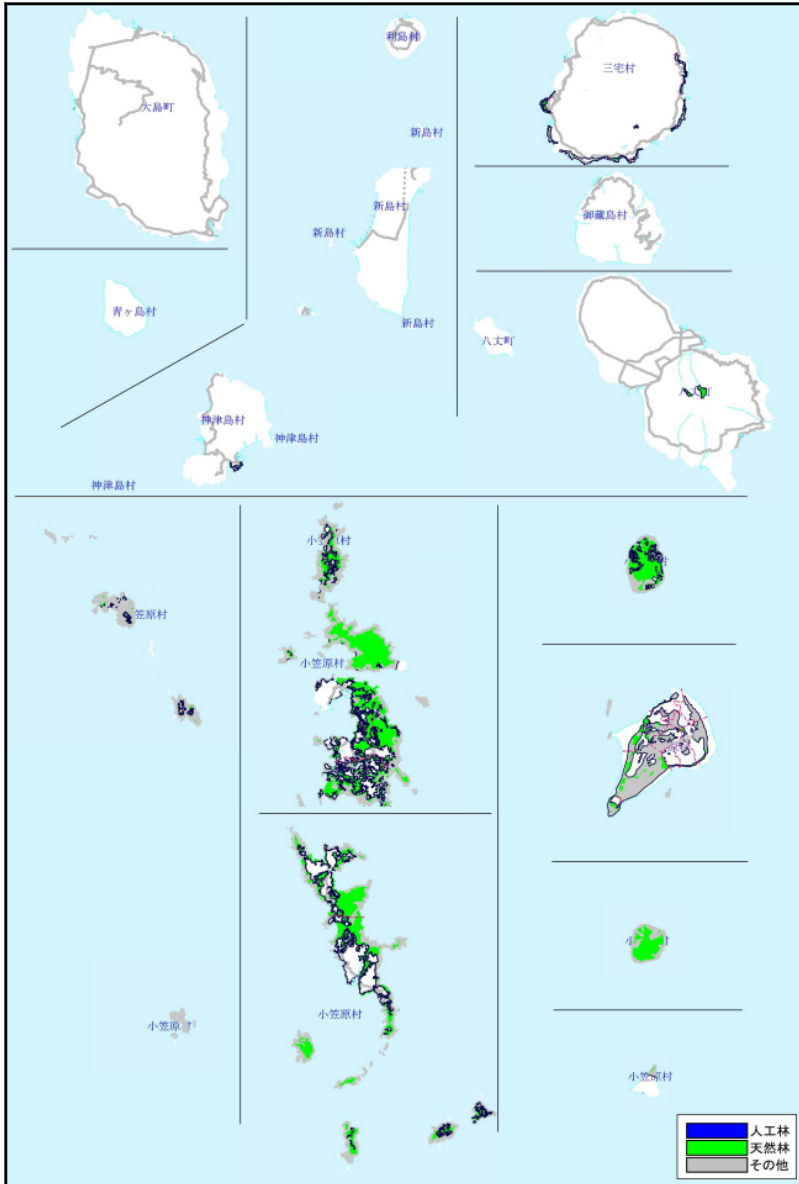
- (1) 保護林などでモニタリング調査を実施し、今後の保護林などの設定や取扱いに反映。
- (2) 希少野生生物の保護対策を推進。
- (3) ボランティア団体などによる森林づくりへの支援。
- (4) 治山事業により荒廃地の復旧整備や保安林の整備を計画的に推進。

## 市町村別森林面積等

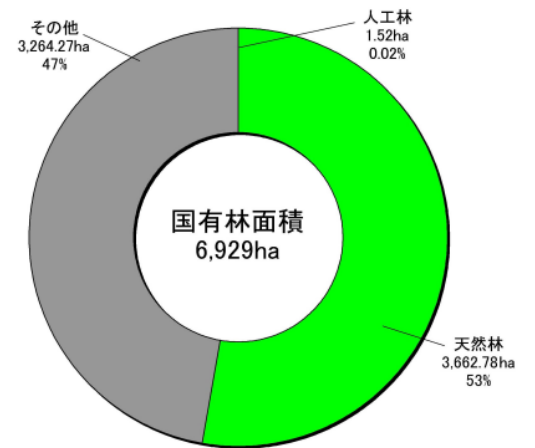
市町村名	市町村面積 (ha)	森林面積 (ha)	うち国有林 (ha)	森林率 (%)	国有林率 (%)
大島町	9,106	4,745	-	52	-
利島村	412	272	-	66	-
新島村	2,777	1,785	-	64	-
神津島村	1,887	1,428	13	76	1
三宅村	5,550	4,184	155	75	4
御蔵島村	2,058	1,827	-	89	-
八丈町	7,262	3,966	-	55	-
青ヶ島村	598	491	148	82	30
小笠原村	10,441	6,983	6,613	67	95
計	40,572	25,682	6,929	63	27

人工林・天然林

人工林・天然林の分布状況



人工林・天然林別割合

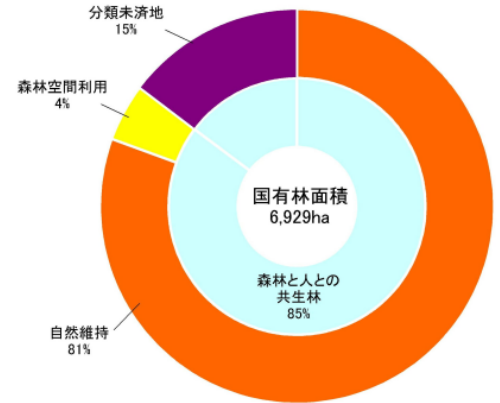
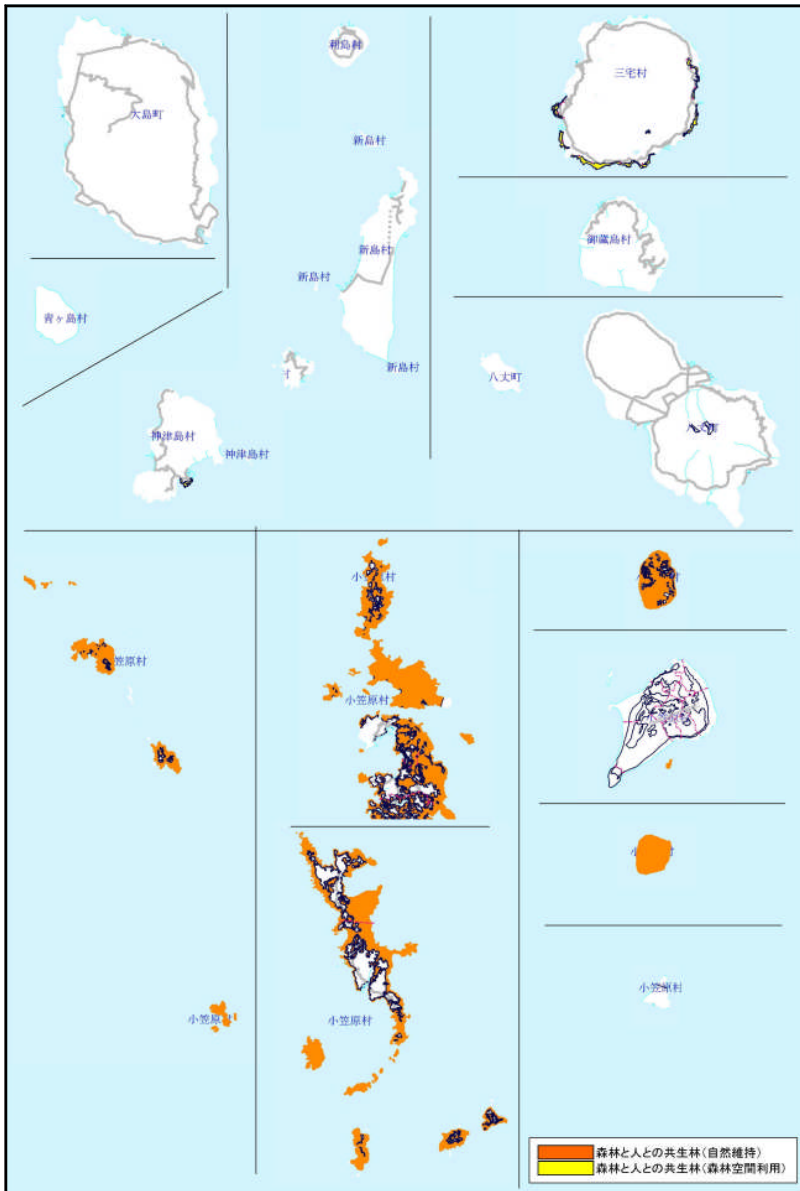


## 機能類型

機能類型区分について

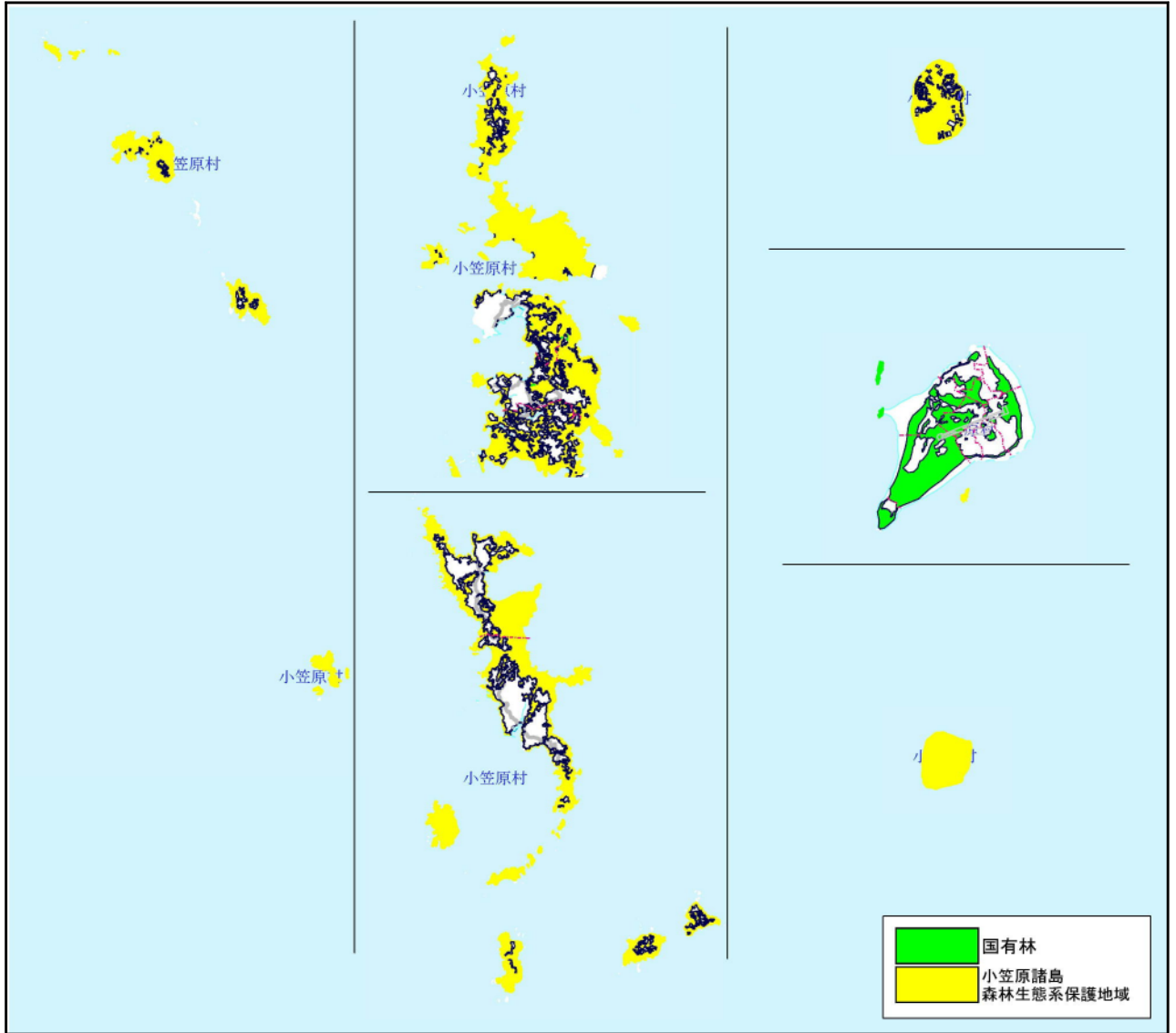
国有林を水土保持林、森林と人との共生林、資源の循環利用林に区分しそれぞれの機能類型にふさわしい管理経営を推進。

水土保持林 (国土保全タイプ・水源かん養タイプ)	森林と人との共生林 (自然維持タイプ・森林空間利用タイプ)	資源の循環利用林
<b>目標とする森林の姿</b>		
土砂流出・崩壊の防備、水源のかん養等安全で快適な国民生活を確保することを重視する森林	原生的な森林生態系等貴重な自然環境の保全や、国民と自然のふれあいの場としての利用を重視する森林	環境に対する負荷が少なく、再生産が可能な素材である木材の効率的な生産を行うことを重視する森林
<b>森林の取扱い</b>		
樹根や表土の保全、下層植生の発達が期待される育成複層林施業、長伐期施業等を推進	野生動植物の生息・生育する森林の保護・整備、森林浴や自然観察等保健・文化・教育的な活動の場の整備、自然景観の維持等を推進	森林の健全性を確保しつつ、多様化する木材需給に応じた林木を育成するために適切な更新、保育及び間伐を推進



当計画区の機能類型は、森林と人との共生林85%（自然維持タイプ80%、森林空間利用タイプ5%）、未済地15%となっています。

保護林・緑の回廊

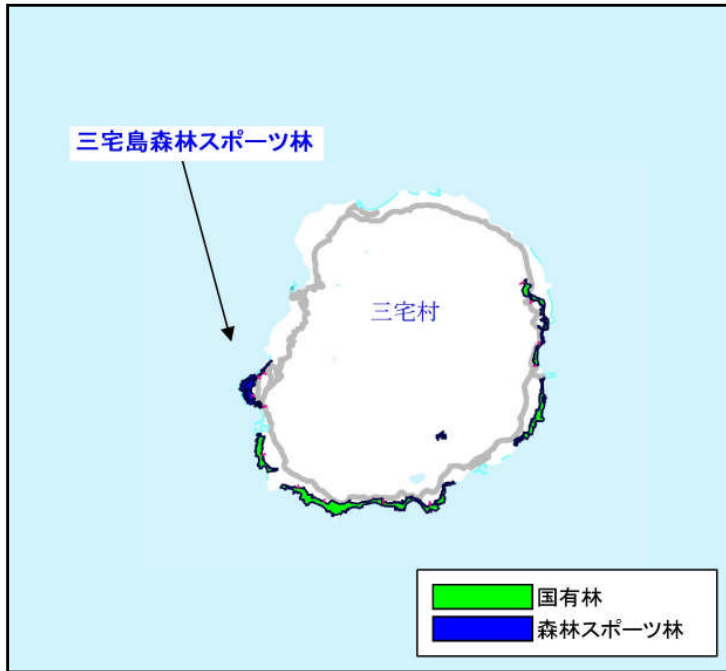


乳房山より望む石門山国有林  
(森林生態系保護地域)



森林生態系保護地域 南島

レクリエーションの森概要



名 称	特 徴	面積 (ha)
森林スポーツ林	森林を主体とする野外スポーツの場として適した地域	18