

(様式2)

「ふれあいの森」における国民参加の森林づくり活動の公表 (協定の更新)

中越森林管理署は、下記のとおり「銀山平ふれあいの森」における森林づくり活動の協定の更新をしたので公表します。

記

- 1 協定相手方の名称
団体名 魚沼市
- 2 「ふれあいの森」の概要
 - (1) 位置 新潟県魚沼市下折立字北ノ又国有林255林班は1小班外
 - (2) 面積 34.49ha
 - (3) 主な活動内容 森林整備活動等
- 3 協定項目
別添「協定書」(写)のとおり
4. 更新した理由
魚沼市より活動継続の要望があったため。

平成24年3月30日

署長等名 中越森林管理署長
枝 澤 修
担当課 中越森林管理署業務課
森林ふれあい係
電話 025(772) 2143

ふれあいの森における森林整備等の活動に関する協定書

中越森林管理署長（以下「甲」という。）と魚沼市長（以下「乙」という。）は、ふれあいの森における森林整備等の活動に関し、次のとおり協定を締結し、信義にに従って誠実にこれを履行するものとする。

第1（協定の目的）

この協定は、協定締結者の役割を明らかにするとともに、協定締結者の連携及び協力により、本協定に基づくふれあいの森における森林整備等の活動が円滑に実施されることを目的とする。

第2（ふれあいの森の名称、位置及び面積）

甲は、中越森林管理署北の又国有林255は1林小班外の34.49haをふれあいの森として乙に活動させるものとする。

なお、ふれあいの森の名称は「銀山平ふれあいの森」とする。

第3（全体活動計画書の提出）

乙は、活動の実施にあたって、別紙様式1により全体活動計画を作成し、甲と調整した上で、協定締結のあった日から1.4日以内に甲に提出するものとする。

第4（年間活動計画書の提出）

乙は、毎年度の活動の実施にあたって、別紙様式2により年間活動計画を作成し、甲と調整の上、前年度末までに提出するものとする。なお、初年度にあっては活動を実施する前までに甲に提出するものとする。また、年度途中で活動内容を著しく変更しようとする場合は、あらかじめ甲と連絡及び調整を行うものとする。

第5（活動実績の報告）

乙は、毎年度の活動実績について、別紙様式3により年度末までに甲に報告するものとする。

第6（活動の実施）

- 1 乙は、別紙様式1及び2の計画に沿って活動を実施するものとする。
- 2 甲、乙及び活動実施者は、適切な連絡調整を図りながら、活動の円滑な実施に努めるものとする。
- 3 乙は、活動実施者に対し、活動を行う森林が各般の法令等の制限を課せられている場合にあっては、その法令等による規定を遵守させ活動を実施するものとする。

第7（入林の際の連絡・調整）

乙は、入林する場合にあっては、その都度、事前に当日の責任者名、入林者数、活動内容、入林期間等を、甲に書面（FAXによる場合も含む。）等により連絡し、必要な調整を行うものとする。また、乙は、責任者に活動参加者名簿を携行させるものとする。

第8（安全確保等の措置）

- 1 乙は、活動の実施の都度、実施場所ごとに責任者を配置するとともに、事故の未然防止に必要な措置、事故発生時等の連絡等の緊急体制の確保及び事後措置等について万全を期すること。
- 2 乙は、本協定に基づく活動の参加者の安全を責任をもって確保するものとする。万一、活動に伴い事故が発生し、活動参加者が負傷等した場合の補償等の責任の所在について、あらかじめ明確にしておくこととする。

第9（経費の負担）

活動の実施に要する経費は、乙が負担するものとする。

第10（立木竹等の所有権等の権利）

乙は、協定締結期間中及び協定締結終了後のいずれにおいても、実施箇所の土地、立木等についての所有権及び、活動により生ずる全ての権利を有しないものとする。

第11（施設の設置等）

- 1 乙は、活動に必要な施設を設置する場合は、仮設工作物等簡易なものであって、土地の形質変更が軽微なものに限るものとし、施設の設置計画等についてあらかじめ甲に連絡し、調整を行うものとする。
- 2 乙は、活動が終了した場合には、設置した施設を収去するものとする。ただし、甲がその必要がないと認めたときはこの限りではない。

第12 (法令等の遵守)

乙は、活動の対象となる国有林野に係る法令等による規定を遵守するものとする。

第13 (山火事防止等の措置)

- 1 乙は、当該実施箇所及びその周辺において、土砂の崩壊もしくは流出、火災等の災害又はその他の被害が発生し、又は発生のおそれがある場合には、遅滞なく甲に届け出るものとする。
- 2 乙は、活動参加者に対して、当該箇所及びその周辺における火災防止に充分留意し、山火事防止に万全を期すとともに、万一、山火事が発生した場合には、直ちに甲及び消防関係機関等に連絡するものとする。
- 3 乙は、活動参加者に対して、活動に伴うゴミの始末等の注意を呼びかけ、当該実施箇所及びその周辺における環境美化に努めるものとする。

第14 (損害賠償)

乙及び活動実施者は、その責に帰すべき事由により、立木竹、その他の国有財産に損害を与えた場合には、これに相当する金額を補償するものとする。

第15 (活動の円滑な実施への協力)

甲は、活動が円滑に実施されるよう、活動の開始に当たっての現地案内及び説明並びに活動計画の策定に当たっての助言等の協力を行うものとする。

第16 (ふれあいの森の適切な管理)

甲は、ふれあいの森が国民により自主的に整備等されるものであることを踏まえ、適切な管理を行うものとする。

第17 (協定の破棄)

甲は、次の場合、協定を破棄することができるものとする。この場合、甲は事前に通知するものとする。

- 1 活動の対象となる国有林野に係る法令等に違反する行為があった場合
- 2 協定に基づいた活動の実施の見込みがない、又は活動の円滑な実施に著しい支障が生じたものと認められる場合
- 3 ふれあいの森の全部又は一部を、国又は地方公共団体において公共用、公用又は国の公益的事業の用に供する必要が生じた場合
- 4 国有林野事業の管理経営に支障を及ぼし、又は支障を及ぼすものと認められる場合
- 5 協定締結者としてふさわしくない行為をしたことなどにより、協定締結者として不相当であると認められる場合

第18 (協定の有効期間)

- 1 この協定は、平成24年4月1日から平成25年3月31日まで効力を有するものとする。
- 2 この協定は、乙から活動の申し出があり、甲がこれを認める場合は更新できるものとする。


第19 (その他必要と認められる事項)

この協定の実施につき疑義の生じた事項又はこの協定に定めのない事項については、その都度協議して定めるものとする。


上記協定の締結を証するため、本協定書2通を作成し、両名記名押印のうえ、各自その1通を保有する。

平成 24 年 3 月 30 日

(甲) 新潟県南魚沼市美佐島61番地8
中越森林管理署長 枝 澤 修



(乙) 新潟県魚沼市小出島130番地1
魚沼市長 大平悦子



(別紙様式1)

平成 年 月 日

中越森林管理署長 殿

協定者 (代表者)

住 所

氏 名

印

「ふれあいの森」における全体活動計画書

1 「ふれあいの森」の名称・位置・面積

名 称	位 置	面 積
银山平ふれあいの森	北の又国有林 255林班は1小班外	34.49ha

2 全体活動計画

(1) 活動の目標

--

(2) 活動の内容及びスケジュール

(単位：回数)

活動の内容	1年次 H. 24	2年次 H.	3年次 H.	4年次 H.	5年次 H.	合 計
植 栽 (樹種)						
下 刈						
歩道整備						
合 計						

(注) ・活動内容については、頻度(回数)等について記述する。

・資材・道具置き場等の仮設工作物を設置する場合は記述する。

3 その他

※ 各種法令の指定状況

--

(注) 本欄については、森林管理署等で記入。

(別紙様式2)

平成 年 月 日

中越森林管理署長 殿

協定者(代表者)

住 所

氏 名

印

平成 年度「ふれあいの森」における活動計画書

1 「ふれあいの森」の名称・位置・面積

名 称	位 置	面 積
银山平ふれあいの森	北ノ又国有林 255林班は1小班外	34.49 ha

2 平成 年度活動計画

(単位:回数)

活動の内容	活 動 の 時 期				
	月	月	月	月	月
合 計					

参考:活動項目は次のとおり例示する。

植栽、下刈、間伐、歩道整備、自然観察、林内清掃など

3 その他

※ 各種法令の指定状況

--

(注) 本欄については、森林管理署等で記入。

(別紙様式3)

平成 年 月 日

中越森林管理署長 殿

協定者(代表者)
住 所
氏 名

印

平成 年度「ふれあいの森」における活動実績報告書

1 「ふれあいの森」の名称・位置・面積

名 称	位 置	面 積
銀山平ふれあいの森	北ノ又国有林 255林班は1小班外	34.49 ha

2 平成 年度活動実績

実 施 日	活動実施者	参加者数 (参加者内訳)	活動内容(数量等)

※ 参加者数欄には、参加者の内訳を記載してください。
内訳は、幼児、小学生、中学生、高校生、大学生、教育委員会、緑の少年団、大人、等により区分してしてください。
本表により書ききれない場合は、別紙同様の様式により報告してください。

3 その他

銀山平ふれあいの森位置図

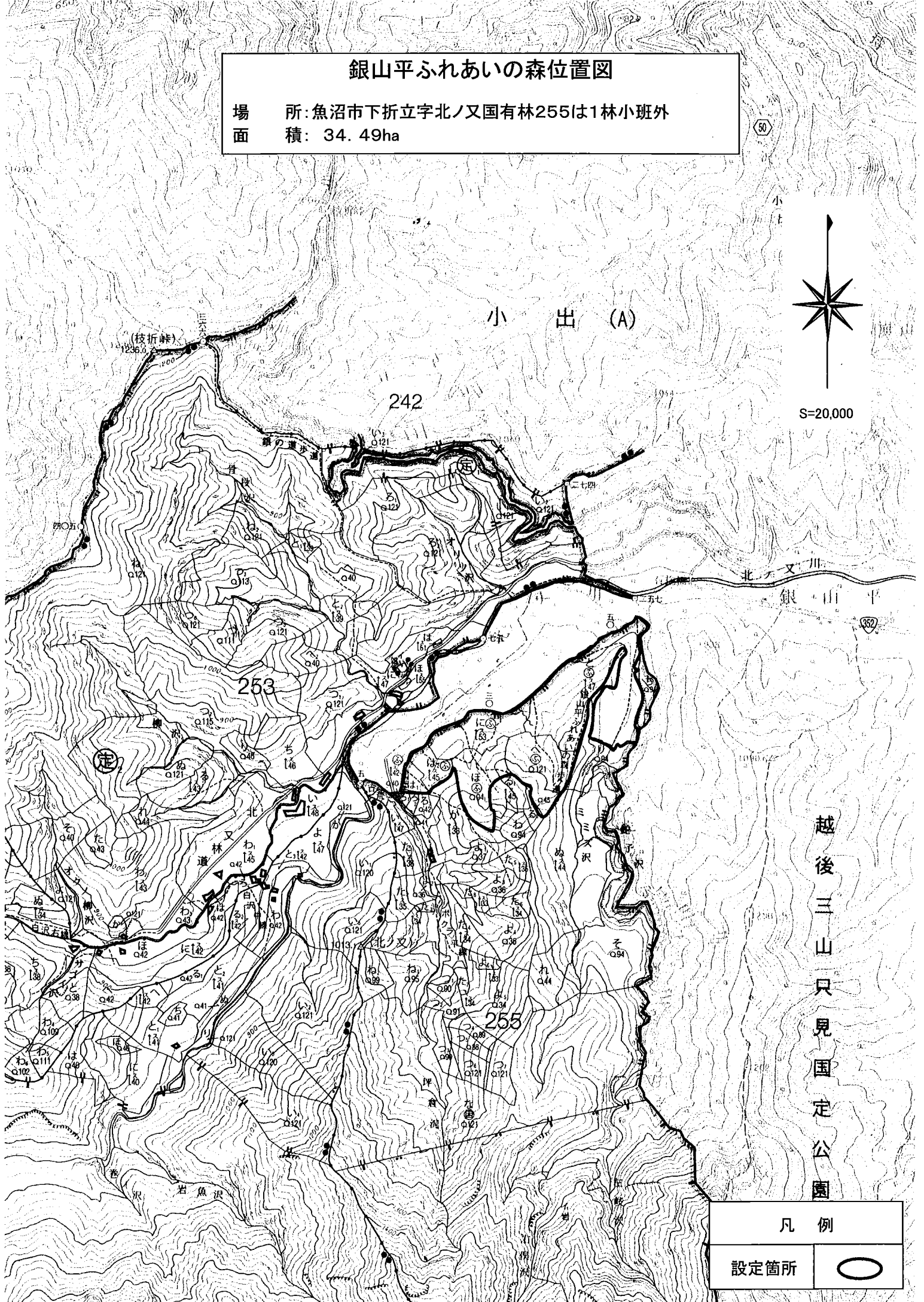
場所: 魚沼市下折立字北ノ又国有林255は1林小班外
 面積: 34.49ha

50



S=20,000

小出 (A)



越後三山只見国定公園

凡例

設定箇所



銀山平ふれあいの森位置図
 場所: 魚沼市下折立字北ノ又国有林255は1林小班外
 面積: 34.49ha

