24内, 25内, 26内, 27, 28内 林班

1:5,000 国土基本図

XIV－母島－2

伊豆諸島森林計画区

森林計画図・基本図 12 (全23)

諸島12

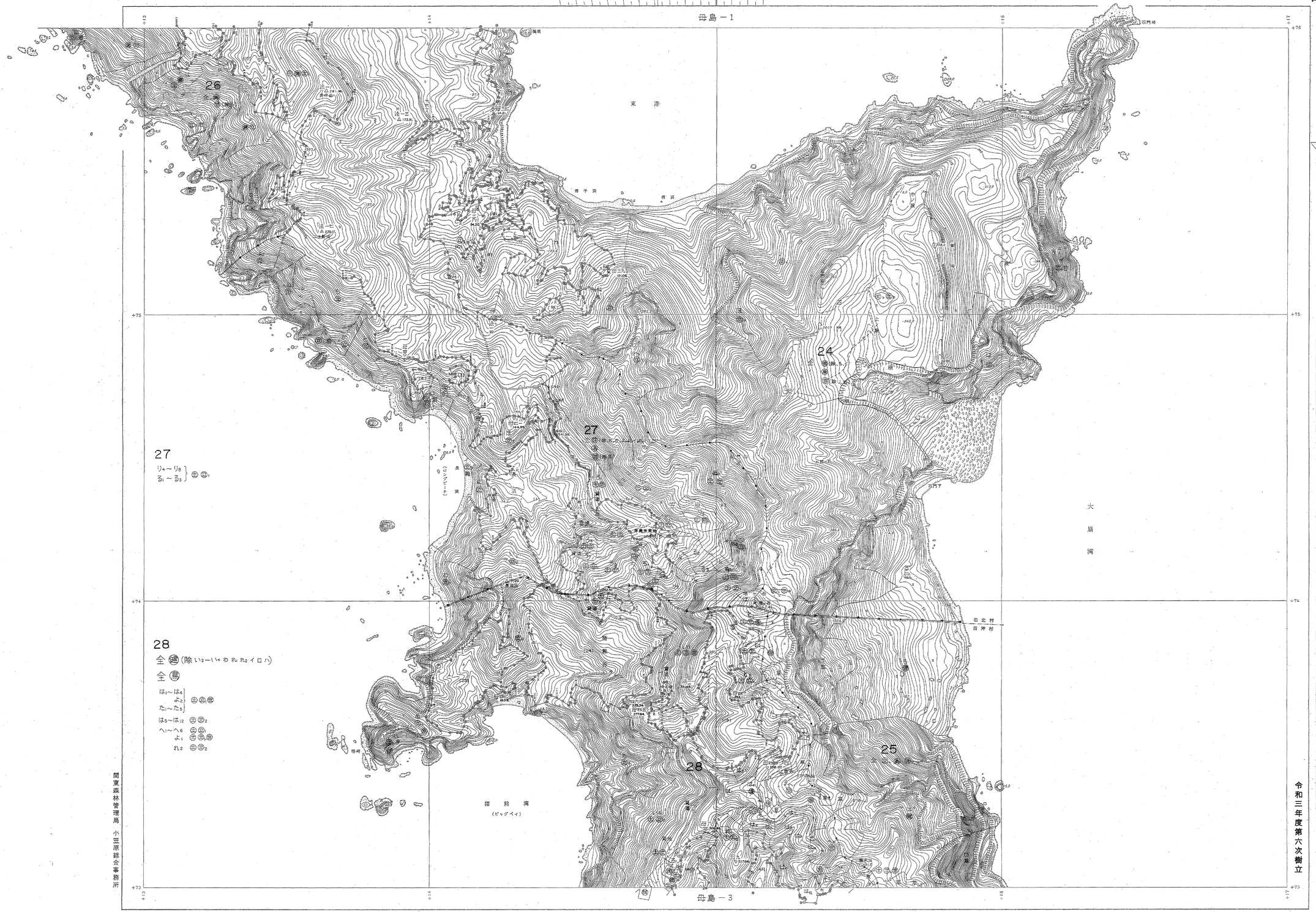

XIV－母島－2

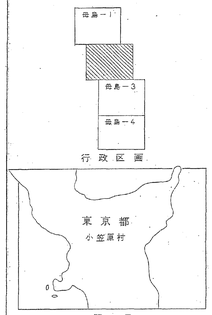

記号



令和三年度第六次樹立

座標系は昭和43年建設省告示第3059号の規定による第XIX系
投影は横メルカトール図法
図郭に表示してある座標値はキロメートル単位
方眼は1.0キロメートル間隔
高さの基準は沖津の平均海面
等高線間隔は5メートル

関東森林管理局 小笠原総合事務所

諸島12

昭和43年測量

1. 昭和43年12月撮影空中写真(縮尺約1：30,000)
2. 昭和43年11月現地調査
3. この図は昭和43年6月小笠原諸島復帰に伴う
仮具本実用として応急に作成したものである。

著作権所有国発行者 国土地理院
(中部測量)

XIV－母島－2
(HE-43·53·54)

24内, 25内, 26内, 27, 28内 林班