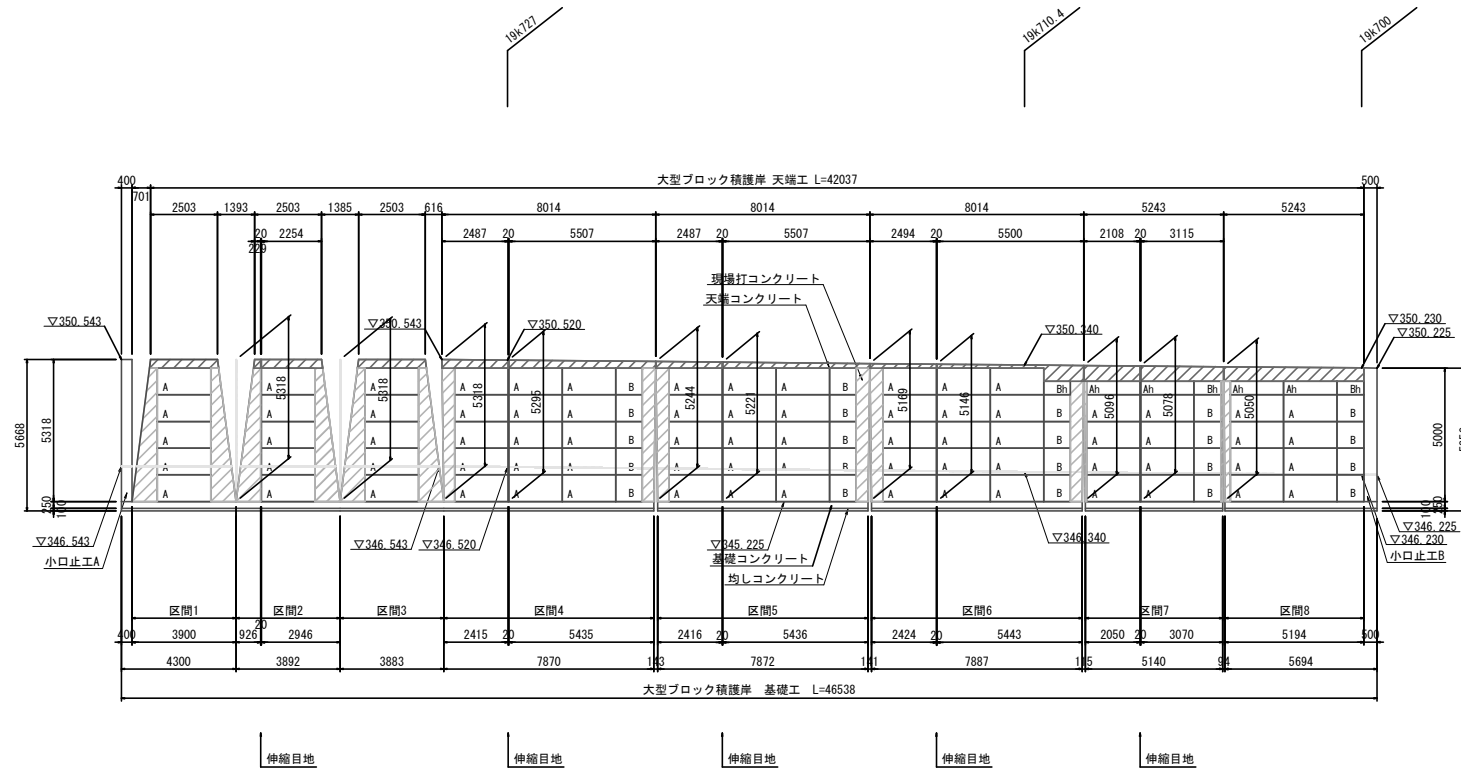
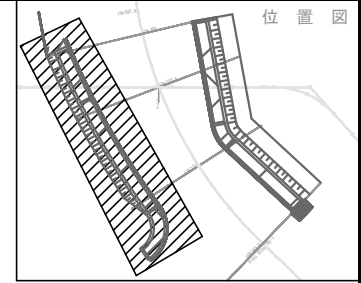


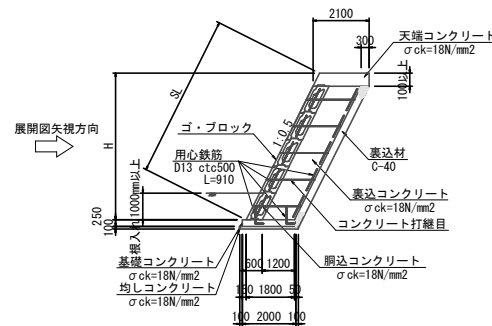
大型ブロック積護岸割付図(その2)

(左岸)

展開図 S=1:100



標準断面図 S=1:100



年度	令和6年度		
図面名	大型ブロック積護岸割付図(その2)		
施工地	静岡県浜松市天竜区春野町川上		
工事名	杉川(杉川)林道(表島大橋)新設工事		
図面番号	89	縮尺	図示
設計者	製図者	審査者	
関東森林管理局 天竜森林管理署			

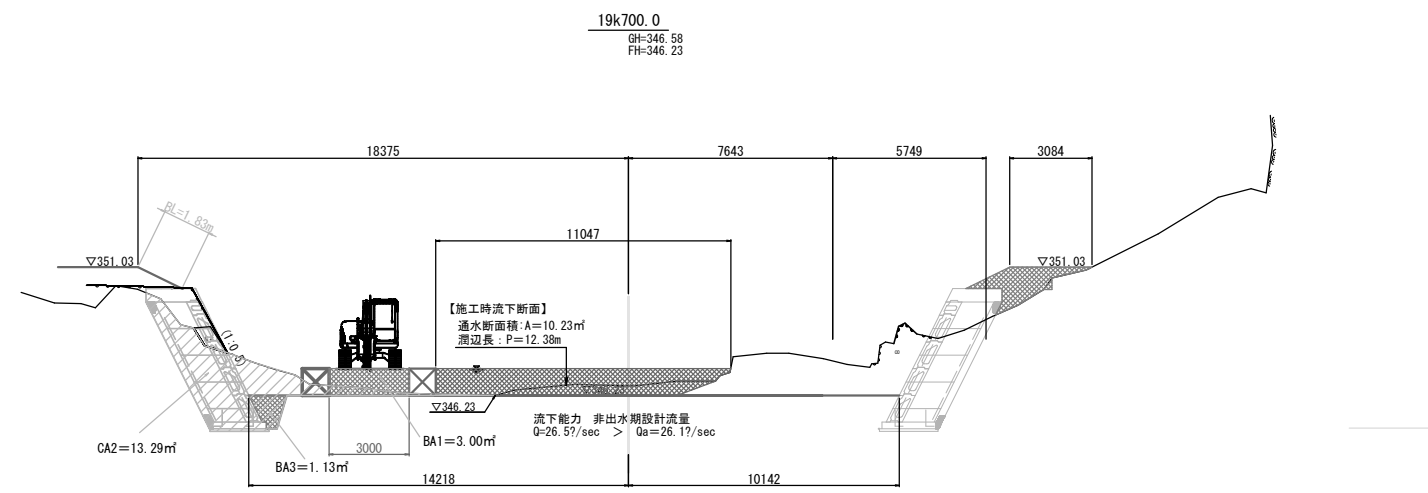
左岸側護岸工施工時河川断面図(その1) S=1:100

凡 例

- CA: 総合機械掘削
- SCA: 土砂機械掘削
- NCA: 軟岩機械掘削
- CA1: 機械掘削
- CA2: 構造物機械掘削
- BA: 総合機械盛土
- BA1: 機械盛土
- BA2: 構造物機械盛土
- BA3: 埋戻工D
- SL: 切取法長
- KL: 切土法面整形
- S: 土 砂
- L: 切土法面保護工
- BL: 盛土法面保護工

- CA1: - m²
- CA2: 13.29m²
- BA1: 3.00m²
- BA2: - m²
- BA3: 1.13m²
- BL: 1.83m

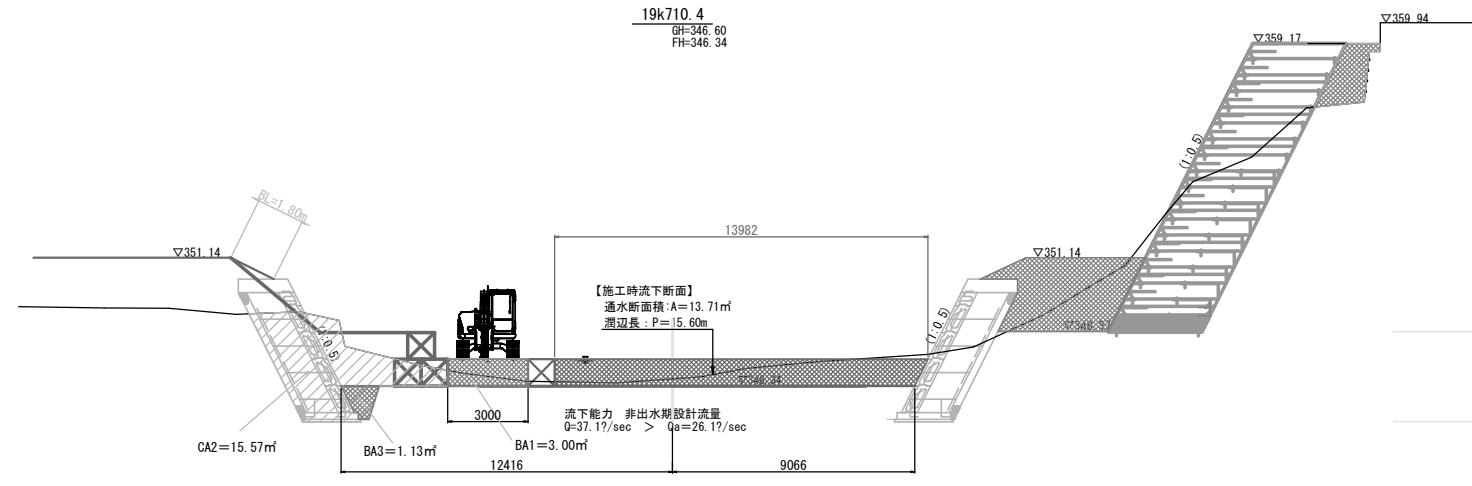
DL=345.00



19k710.4
GH=346.60
FH=346.34

- CA1: - m²
- CA2: 15.57m²
- BA1: 3.00m²
- BA2: - m²
- BA3: 1.13m²
- BL: 1.80m

DL=345.00

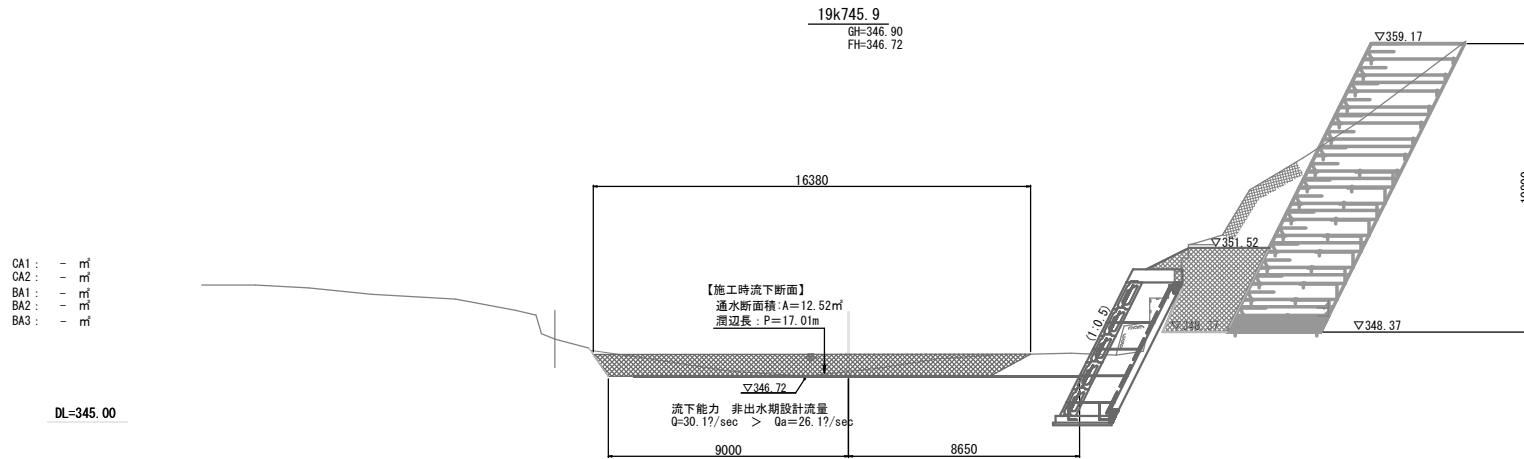
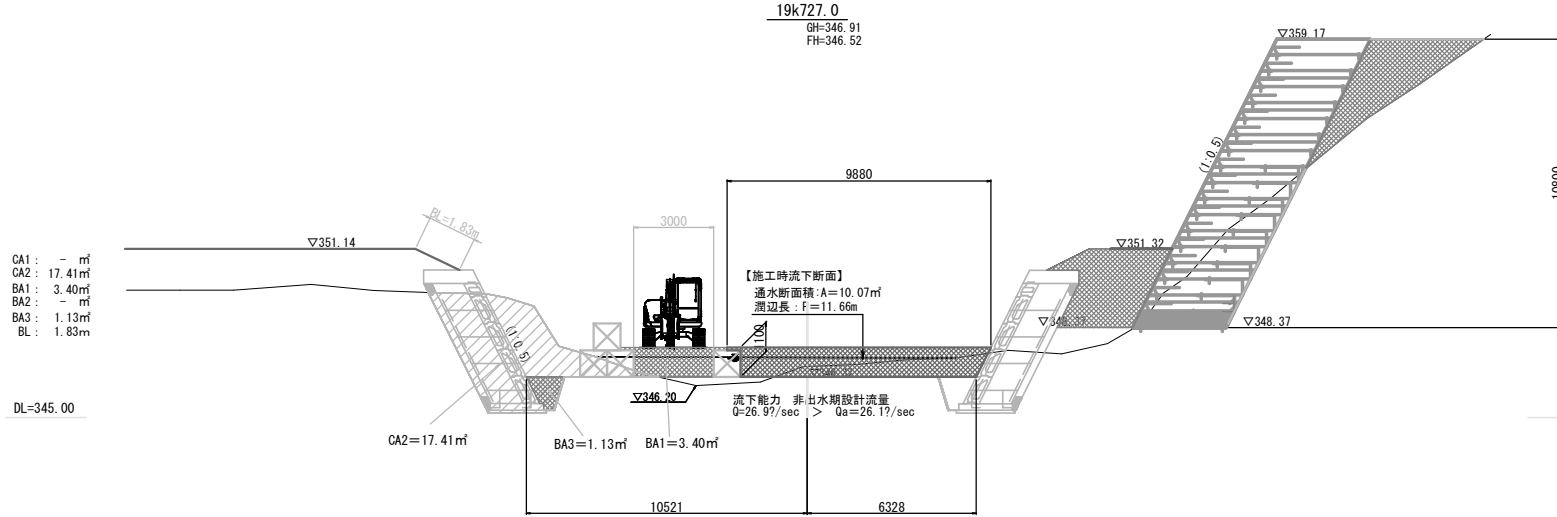


年 度	令和6年度		
図 面 名	左岸側護岸工施工時河川断面図(その1)		
施 工 地	静岡県浜松市天竜区春野町川上		
工 事 名	杉川(杉川)林道(妻島大橋)新設工事		
図面番号	106	縮 尺	図 示
設 計 者	製 図 者	審 査 者	
関東森林管理局 天竜森林管理署			

左岸側護岸施工時河川断面図(その2) S=1:100

凡 例

- CA: 総合機械掘削
- SCA: 土砂機械掘削
- NCA: 軟岩機械掘削
- CA1: 掘削掘削
- CA2: 構造物機械掘削
- BA: 総合機械盛土
- BA1: 機械盛土
- BA2: 構造物機械盛土
- BA3: 埋戻工D
- SL: 切取法長
- KL: 切土法面整形
- S: 土 砂
- L: 切土法面保護工
- BL: 盛土法面保護工



年 度	令和6年度		
図 面 名	左岸側護岸施工時河川断面図(その2)		
施 工 地	静岡県浜松市天竜区春野町川上		
工 事 名	杉川(杉川)林道(美島大橋)新設工事		
図面番号	107	縮 尺	図 示
設 計 者	製 図 者	審 査 者	
関東森林管理局 天竜森林管理署			